

ROMÂNIA  
JUDEȚUL SIBIU  
ORAȘUL AGNITA



Str. Piata Republicii, nr. 19, Agnita, Judetul Sibiu, tel 0269 510465, fax 0269 512000.  
Web: <http://primaria-agnita.ro>, e-mail: [office@primaria-agnita.ro](mailto:office@primaria-agnita.ro)

Nr. 10100 din 17.04.2025

**NOTĂ TEHNICĂ**  
**privind lipsa necesității emiterii unui aviz de energie termică pentru obiective situate în orașul Agnita**

În urma analizei situației existente la nivelul orașului Agnita, județul Sibiu, se constată următoarele:

1. Orașul Agnita **nu deține un sistem de alimentare centralizată cu energie termică (SACET)**, în sensul prevăzut de Legea nr. 325/2006 privind serviciul public de alimentare cu energie termică.
2. În lipsa infrastructurii specifice de producere, transport și distribuție a energiei termice, **nu există un serviciu public de alimentare cu energie termică disponibil în localitate.**
3. În consecință, **nu există un operator licențiat pentru furnizarea energiei termice în sistem centralizat în orașul Agnita, conform prevederilor art. 14 din Legea nr. 325/2006.**

Având în vedere cele de mai sus, se consideră că **nu este necesară eliberarea unui aviz de energie termică pentru obiective situate în orașul Agnita, întrucât:**

- Nu există un SACET funcțional;
- Nu există infrastructura aferentă sistemului centralizat;
- Nu se poate realiza racordarea la un sistem inexistent.

Prezenta notă tehnică are rol informativ și poate fi utilizată ca justificare în cadrul documentațiilor tehnice sau urbanistice, în vederea clarificării situației serviciilor de utilitate publică existente pentru proiectul **“Modificare de tema-Amenajare parc strand Agnita în baza Ac. 09 din 26.04.2024”**

Semnătura:

PRIMAR,  
Schiau-Gull Alin-Ciprian



SECRETAR GENERAL  
Jrs.Drăgucian Carmina-Maria

Document întocmit de : HAMPU MONICA OCTAVIA

Către:	ORASUL AGNITA, str. Piata Republicii, nr. 19, jud. Sibiu, CUI 4270716, prin Schiau Gull Alin Ciprian, in calitate de Primar al Orasului Agnita	Înregistrat S.C. SOMA S.R.L. Nr. 69 / 17.04.2025
În atenția:		
Referitor :	Aviz salubritate	

Subscrisa SOMA SRL – Punct de lucru în jud. Sibiu, loc. Agnita, str. Mihai Viteazu, nr. 111, **avizează favorabil** executarea lucrărilor : **AMENAJARE PARC – STRAND AGNITA IN BAZA AC 09 DIN 26.04.2024** cu următoarele condiții:

- lucrările desfășurate să nu împiedice activitatea de colectare a deșeurilor, executantul obligându-se să asigure accesul mașinilor de salubritate în zilele de colectare, conform graficului făcut public,
- să asigure accesul autospeciilor de colectare și transport, în sensul în care calea de acces să aibă o lățime minimă de 4 metri și să permită accesul autospeciilor de colectare a deșeurilor cu o masă maximă autorizată de 21 tone. În cazul în care această cale de acces nu are ambele capete racordate la alte străzi sau alei, trebuie asigurat un spațiu pentru efectuarea manevrelor de întoarcere a autospeciei de colectare și transport de minim 100 mp. (10mx10m);
- să realizeze spațiul destinat recipientelor de colectare a deșeurilor menajere conform planului de situație prezentat în documentația anexată cererii de întocmire a avizului de salubritate pentru imobilul teren și/sau construcții situat în județul Sibiu, loc. Agnita, str. Fabricii, nr. - , identificat prin CF 109234 Agnita.
- să anunțe S.C. SOMA S.R.L. - punct de lucru Agnita, str. Mihai Viteazu nr.111, pentru încheierea unui contract de prestări servicii în vederea colectării, transportului și eliminării deșeurilor generate din activități de reamenajare, construcții sau demolări. Totodată vă reamintim că este strict interzisă abandonarea sau depozitarea ilegală a deșeurilor riscând sancțiuni conform legislației în vigoare.

Prezentul aviz este valabil pentru perioada de valabilitate a autorizației lucrărilor pentru: **AMENAJARE PARC – STRAND AGNITA IN BAZA AC 09 DIN 26.04.2024** .

Director,  
Ing. RUSU IONUT



Întocmit,  
Ec. Adriana Langa



Am primit un exemplar

*Datele cu caracter personal aflate în prezentul aviz, vor fi prelucrate conform [Regulamentului GDPR nr. 679/2016](#) privind protecția persoanelor fizice în ceea ce privește prelucrarea datelor cu caracter personal și privind libera circulație a acestora, respectiv strict pentru emiterea prezentului aviz de salubritate.*



SERVICIU TEHNIC

Nr. 836/29.04.2025

Către,

## **ORAȘUL AGNITA**

*Agnita, Piața Republicii, nr. 19.*

*Telefon: 0746/503263;*

La solicitarea dumneavoastră nr. 836/28.04.2025, în vederea emiterii Avizului de Amplasament, cerut prin Certificatul de Urbanism nr. 21/14.03.2025, privind lucrarea „**Modificare temă - „Amenajare parc - ștrand Agnita” în baza AC 09 din 26.04.2024**”, localitatea Agnita, strada Fabricii, F.N., C.F.:109234, județul Sibiu, vă transmitem:

### **AVIZ DE AMPLASAMENT FAVORABIL**

Cu următoarele mențiuni:

- Alimentarea cu apă potabilă se va face prin executarea unui bransament din rețeaua de apă PEHD DN 250 mm existentă pe strada Fabricii.
- Apele uzate menajere se vor evacua prin executarea unui racord în rețeaua de canalizare menajeră PVC KG DN 315 mm existentă pe strada Fabricii.
- Înainte de începerea lucrărilor de proiectare la bransamentul de apă și la racordul de canalizare menajeră, vă rugăm să vă adresați societății noastre pentru emiterea **Acordului de Acces** la sistemul de alimentare cu apă și canalizare, acord care va sta la baza întocmirii Proiectului Tehnic, conform Regulamentului de Organizare și Funcționare a Serviciilor de Apă și de Canalizare.
- Asigurarea utilităților pentru zona de interes se va face pe cheltuiala beneficiarului prin întocmirea unui proiect tehnic **care va fi supus avizării Comisiei Tehnico – Economice a S.C. Apa Târnavei Mari S.A. Mediaș.**

Prezentul aviz este valabil doar însoțit de planșa vizată de Serviciul Tehnic al S.C. APA TÂRNAVEI MARI S.A. Mediaș.

Prezentul aviz nu dă dreptul executării altor lucrări decât cele pentru – **Modificare temă - „Amenajare parc - ștrand Agnita” în baza AC 09 din 26.04.2024 – numai după obținerea Autorizației de Construire.**

Prezentul aviz este valabil 12 luni de la data eliberării lui.

**Se prelungește valabilitatea AVIZULUI DE AMPLASAMENT**


De la data de .....până la data de .....

După această dată, o nouă prelungire a valabilității Avizului de Amplasament nu mai este posibilă, solicitantul urmând să obțină un alt Aviz de Amplasament.

	NUME,PRENUME	FUNCTIA	SEMNATURA
INTOCMIT	Ciontescu Dan	Inginer Serviciu Tehnic	
VERIFICAT	Gajdos Gabriel	Sef Serviciu Tehnic	
APROBAT	Munteanu Ioan	Director General	



# Plan de situatie

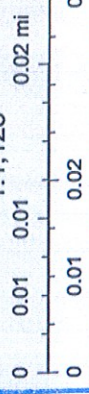


29.04.2025, 13:29:16

— PEHD Dn 250 mm (Asa)

— PVC KG Dn 315 (Menajer)

1:1,128



Sources: Esri, TomTom, Garmin, FAO, NOAA, USGS, © OpenStreetMap contributors, and the GIS User Community, Maxar

S.C. APA TÂRNAVEI MARI S.A.  
MEDIAS Str. Albeșilor Comandor Dimitrie Abramoș nr. 13  
332 1848 2008

VIZAT SPRE  
NESCHIMBARE  
Anexa la Aviz Acord Acces  
Nr. 836 din 29.04.2025

SERVICIUL TEHNIC  
*[Signature]*



**SC ASPIRE DESIGN SRL PENTRU  
ORASUL AGNITA, REPREZENTAT PRIN  
PRIMAR SCHIAU- GULL ALIN CIPRIAN**

**Strada Sos. Alba Iulia, număr 14  
Localitate Sibiu, județ Sibiu**

**AVIZ FAVORABIL  
387102503/25.04.2025**

Stimate domnule/doamnă,

Urmare a solicitării dumneavoastră, privind emiterea avizului de amplasament pentru lucrarea “**MODIFICARE TEMA- AMENAJARE PARC- STRAND AGNITA IN BAZA AC 09 DIN 26.04.2024**”, din **Localitatea Agnita, strada Fabricii , nr. CF 109234 , județ Sibiu** , în urma analizării documentației depuse vă comunicăm **avizul favorabil**, întrucât lucrarea precizată mai sus **nu afectează** sistemul de distribuție gaze naturale.


La toate clădirile amplasate în localități în care există rețele de gaze naturale, indiferent dacă clădirile sunt sau nu alimentate cu gaze, pentru evitarea pătrunderii în clădiri a eventualelor scăpări de gaze, se prevăd **măsuri de etanșare** la trecerile instalațiilor de orice utilitate (încalzire, apă, canalizare, cabluri electrice, telefonice, televiziune etc.) prin pereții subterani și prin planșeele subsolurilor clădirilor, conform **NTPEE-2018 art.93 alin.1** Prezentul aviz este valabil până la data de **25.04.2026 (12 luni)**, cu posibilitatea prelungirii acestuia pe perioada de valabilitate a certificatului de urbanism.

Prelungirea avizului se va solicita cu minim 15 zile înainte de expirarea avizului inițial.

Cu respect,

Badiu Lucica  
Coordonator Acces la Rețea

Tâlván Iordan- Ioan  
Manager de racordare



**Delgaz Grid SA**

Departament Acces la Rețea  
Echipa Acces la Rețea Sibiu  
www.delgaz-grid.ro

Președintele Consiliului de  
Administrație  
Volker Raffel

Directori Generali  
Cristian Secoșan (Director General)  
Mihaela Loredana Cazacu (Adj.)  
Anca Liana Evoie (Adj.)  
Cristian Nicolae Ifrim (Adj.)  
Sediul Central: Târgu Mureș  
CUI: 10976687  
Atribut fiscal: RO  
J2000000326265

Banca BRD Târgu Mureș  
IBAN:  
RO11BRDE270SV27540412700  
Capital Social Subscris și Vărsat:  
773.257.777,5 RON

# PLAN SITUATIE privind investitia: "Amenajare Parc-Strand Agnita"


In zona analizata NU exista retea de distributie gaze naturale

Delgaz Grid S.A.

Prezentul plan de situatie insoteste avizul nr. 387102503 din data 25.04.2025

Data 25.04.2025

Intocmit



Valabilitatea avizului se prelungeste pana la data de

Data

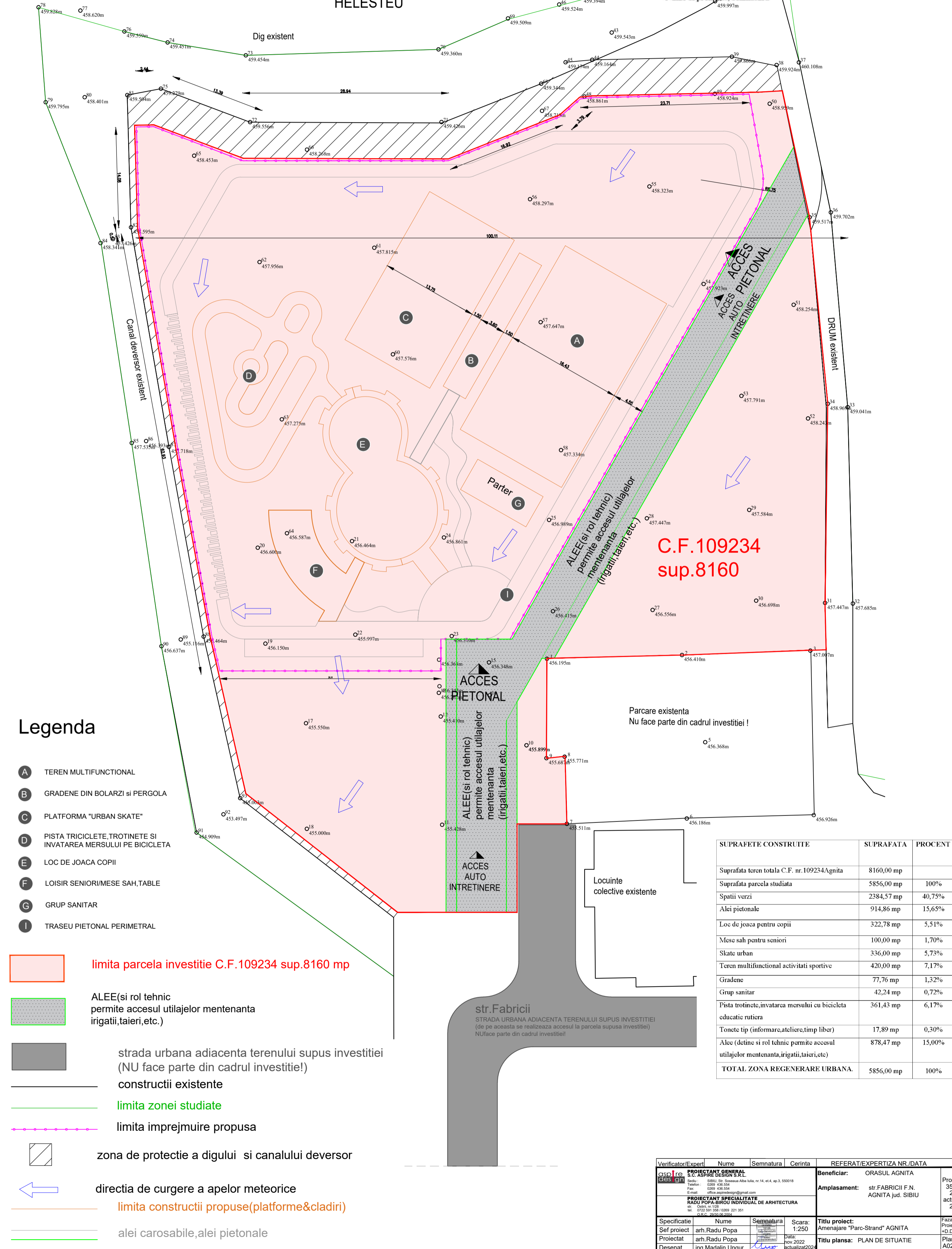
Nume si prenume, semnatura

HELESTEU

Dig existent

Nume si prenume, semnatura

Data



**C.F.109234  
sup.8160**

## Legenda

- A** TEREN MULTIFUNCTIONAL
- B** GRADENE DIN BOLARZI si PERGOLA
- C** PLATFORMA "URBAN SKATE"
- D** PISTA TRICICLETE, TROTINETE SI INVATAREA MERSULUI PE BICICLETA
- E** LOC DE JOACA COPII
- F** LOISIR SENIORI/MESE SAH, TABLE
- G** GRUP SANITAR
- I** TRASEU PIETONAL PERIMETRAL

limita parcela investitie C.F.109234 sup.8160 mp

ALEE (si rol tehnic permite accesul utilajelor mentenanta irigatii, taieri, etc.)

strada urbana adiacenta terenului supus investitiei (NU face parte din cadrul investitiei!)

constructii existente

limita zonei studiate

limita imprejmuire propusa

zona de protectie a digului si canalului devorsor

directia de curgere a apelor meteorice

limita constructii propuse (platforme & cladiri)

alei carosabile, alei pietonale

Parcare existenta  
Nu face parte din cadrul investitiei!

Locuinte colective existente

str. Fabricii  
STRADA URBANA ADIACENTA TERENULUI SUPUS INVESTITIEI  
(de pe aceasta se realizeaza accesul la parcela supusa investitiei)  
NU face parte din cadrul investitiei!

SUPRAFETE CONSTRUITE	SUPRAFATA	PROCENT
Suprafata teren totala C.F. nr.109234 Agnita	8160,00 mp	
Suprafata parcela studziata	5856,00 mp	100%
Spatii verzi	2384,57 mp	40,75%
Alei pietonale	914,86 mp	15,65%
Loc de joaca pentru copii	322,78 mp	5,51%
Mese sah pentru seniori	100,00 mp	1,70%
Skate urban	336,00 mp	5,73%
Teren multifunctional activitati sportive	420,00 mp	7,17%
Gradene	77,76 mp	1,32%
Grup sanitar	42,24 mp	0,72%
Pista trotinete, invatarea mersului cu bicicleta educatie rutiera	361,43 mp	6,17%
Tonete tip (informare, ateliere, timp liber)	17,89 mp	0,30%
Alee (detine si rol tehnic permite accesul utilajelor mentenanta, irigatii, taieri, etc.)	878,47 mp	15,00%
<b>TOTAL ALTA REGENERARE URBANA</b>	<b>5856,00 mp</b>	<b>100%</b>

Verificator/Expert	Nume	Semnatura	Cerinta	REFERAT/EXPERTIZA NR./DATA
	PROIECTANT GENERAL S.C. ASPRE DESIGN S.R.L.			Beneficiar: ORASUL AGNITA
	SIBIU, Str. Soseaua Alba Iulia, nr. 14, et.4, ap.3, 550018			Amplasament: str.FABRICII F.N. AGNITA jud. SIBIU
	Proiectant SPECIALIZAT RADU POPA-BIROU INDIVIDUAL DE ARHITECTURA			Proiect nr. 350/21/2022 actualizat 2024
	Str. Sibiu nr. 112, et. 2, ap. 202, 550018			Faza: Proiect Tehnic +D.D.E.
	Str. Sibiu nr. 112, et. 2, ap. 202, 550018			Titlu planșă: PLAN DE SITUATIE
				Planșă nr. A02
Specificatie	Nume	Semnatura	Scara:	Titlu proiect:
Sef proiect	arh. Radu Popa		1:250	Amenajare "Parc-Strand" AGNITA
Proiectat	arh. Radu Popa			
Desenat	Ing. Madalin Ungur			



**MINISTERUL SĂNĂTĂȚII**  
**DIRECTIA DE SĂNĂTATE PUBLICĂ A JUDEȚULUI SIBIU**  
Sibiu, str. Gh. Barițiu, nr. 3 ; cod 550178 ; Tel.: 0269 - 210071 / 211566  
Fax : 0269 - 217092

e-mail : [secretariat@dspsibiu.ro](mailto:secretariat@dspsibiu.ro) ; website : [www.dspsibiu.ro](http://www.dspsibiu.ro)  
*Operator prelucrare date cu caracter personal în conformitate cu Regulamentul(UE) 679/2016 înregistrat sub nr. 38232 la ANSP DCP*

---

## **NOTIFICARE**

### **ASISTENȚĂ DE SPECIALITATE DE SĂNĂTATE PUBLICĂ**

**Nr. 278/30.04.2025**

La solicitarea adresată de **ORAȘUL AGNITA**, cu sediul în **Oraș Agnita, Piața Republicii, Nr. 19, Jud. Sibiu**, înregistrată la Direcția de Sănătate Publică a jud. Sibiu cu nr. SB - 5303 din data de 24.04.2025, pentru proiectul:

#### **MODIFICARE DE TEMĂ - "AMENAJARE PARC-ȘTRAND AGNITA"**

**ÎN BAZA AC 09 DIN 26.04.2024,**

din: **Oraș Agnita, Str. Fabricii, FN, CF 109234,**

**Jud. Sibiu,**

pe baza referatului de evaluare nr. 5303/29.04.2025, întocmit de dr. Prelucă Diana-Elena, **vă comunicăm că pentru conformarea proiectului cu normele de igienă și sănătate publică prevăzute de reglementările sanitare în vigoare, se vor respecta minim următoarele cerințe:**

1. Obiectivul va fi racordat la sistemul public de alimentare cu apă potabilă sau la surse proprii de apă care să corespundă condițiilor de calitate pentru apa potabilă din legislația în vigoare;
2. Obiectivul va fi racordat la sistemul public de canalizare a apelor uzate; în lipsa unor sisteme publice de canalizare accesibile sunt obligați să își prevadă instalații proprii pentru colectarea, tratarea și evacuarea apelor uzate, care se vor executa și exploata astfel încât să nu provoace poluarea solului, a apelor sau a aerului;
3. Instalațiile interioare de distribuție a apei potabile și de evacuare a apelor uzate, obiectele sanitare, precum W.C.-uri, pișoare, lavoare, băi, vor fi menținute în permanentă stare de funcționare și de curățenie;
4. Asigurarea și menținerea permanentă în stare de funcționare și de curățenie a locurilor pentru colectarea selectivă a deșeurilor;

5. Spațiul de joacă pentru copii va fi amenajat și echipat cu mobilier urban specific, realizat conform normativelor în vigoare astfel încât să fie evitată accidentarea utilizatorilor și va avea perimetrul delimitat și amenajat în scopul agrementului;
6. Spațiul îngrădit pentru câinii de companie, cu modalități adecvate de colectare a dejecțiilor acestora;
7. Bănci și spații amenajate pentru picnic.

**DIRECTOR EXECUTIV,  
Ec. Cojocaru Nicolae Horațiu**





Către ORASUL AGNITA,

Referitor la **cererea de aviz de amplasament**, înregistrată cu nr. 7020250503532 / 16.05.2025 pentru **obiectivul: MODIFICARE DE TEMA - AMENAJARE PARC-STRAND AGNITA IN BAZA AC 09 DIN 26.04.2024.**

de la adresa: **AGNITA**, sat -, strada **FABRICII**, nr. **CF 109234**, bloc -, etaj -, apartament -, cod postal **555100**, numar cadastral **109234**, județul **Sibiu**.

În urma analizării documentației depuse suntem de acord cu realizarea obiectivului pe amplasamentul propus și se emite:

### **AVIZ DE AMPLASAMENT FAVORABIL Nr. 7020250503532 / 21.05.2025**

cu urmatoarele precizări:

1. Obiectivul nu este amplasat în zona de siguranță a rețelelor electrice de distribuție publică și se încadrează în distanțele normate față de acestea.
2. În zonă **Exista** rețea electrică de distribuție de **Joasa tensiune** -.
3. Avizul de amplasament nu constituie aviz tehnic de racordare. Pentru obținerea acestuia, în vederea racordării la rețeaua electrică de distribuție a obiectivului sau creșterea puterii aprobate pentru acest obiectiv trebuie să solicitați la OD (operatorul de distribuție) avizul tehnic de racordare.  
Prin cererea de aviz de amplasament ați solicitat racordarea obiectivului la rețeaua electrică de distribuție publică pentru o putere maxim simultan absorbită de - kW.
4. **Valabilitatea avizului de amplasament este până la 14.03.2027**, cu posibilitatea prelungirii cu durata de prelungire a valabilității Certificatului de urbanism, respectiv a Autorizației de construire, cu condiția de a nu se schimba elementele care au stat la baza emiterii lui.
5. Prezentul aviz de amplasament este valabil numai pentru amplasamentul obiectivului, conform planului nr. **A02/03** și a Certificatului de urbanism nr. **21 / 14.03.2025**
6. Tariful de emiterie a avizului de amplasament este în valoare de **95.00 lei**, fara TVA.
7. Instalațiile de distribuție aparținând operatorului de distribuție au fost trasate orientativ pe planul de situație anexat.
8. În zonă **Nu exista** instalatii electrice ce nu aparțin operatorului de distribuție (sucursala SIBIU) este necesar sa vă adresați deținătorilor acestor instalatii (Transelectrica, Hidroelectrica, Termoelectrica, alți deținători) **NU ESTE CAZUL** în vederea obținerii avizelor de amplasament.
9. Săpăturile în zona traseelor de cabluri se vor face numai manual, cu asistență tehnică din partea operatorului de distribuție.
10. Executarea lucrărilor în apropierea instalațiilor operatorului de distribuție se va face cu respectarea strictă a condițiilor din prezentul aviz, precum și a normelor tehnice de protecția muncii specifice. Beneficiarul lucrării, respectiv executantul, sunt răspunzători și vor suporta consecințele, financiare sau



## Distribuție Energie Electrică România

Sucursala Sibiu

**Distribuție Energie Electrică România** – Sucursala Sibiu  
str. Uzinei, Nr.1-7, 550253, Sibiu, Jud. Sibiu

Tel: +40269 205999

Fax: +40269 205704

office.sibiu@distributie-energie.ro

C.I.F. DEER/C.U.I. Suc. RO 14476722 / 14528309

R.C. DEER/Suc. J2002000352121 / J32/214/2002

www.distributie-energie.ro

de alta natură, ale eventualelor deteriorări ale instalațiilor și/sau prejudicii aduse utilizatorilor acestora ca urmare a nerespectării regulilor menționate.

11. Alte precizări în funcție de specificul obiectivului și amplasamentul respectiv:

Pe planul de situație s-au trasat orientativ instalațiile electrice aparținând DEER Sucursala Sibiu :

- LES 0.4kV

Fata de liniile electrice existente se vor respecta condițiile de coexistență prevăzute în NTE 007/08/00 emitent ANRE și norma tehnică privind delimitarea zonelor de protecție și siguranța aprobată prin Ord. ANRE nr.239/2019

- La execuție în zonele de coexistență cu instalațiile electrice se va sapa numai manual și numai după solicitarea asistenței de specialitate la COR MT/JT Medias care va realiza și identificarea instalațiilor.

- În cazul deteriorării benzilor de folie avertizoare și / sau preavertizoare ale cablului electric acestea se vor reface conform FC 1-1996.

- Săpăturile efectuate și ruperea sau avarierea LES 20- 0,4 kV sub indicatoarele de avertizare (folii, pat nisip, caramida) sunt efectuate pe propria răspundere și reprezintă implicit proces verbal de reparare a cablului.

- Lucrările de săpătură se vor efectua până la indicatoarele de avertizare a instalațiilor electrice, moment în care se va anunța reprezentantul operatorului de distribuție și se vor continua după acceptul acestuia consemnat într-un proces verbal

- Fundația împrejmuirii va păstra o distanță de minim 0,6 m față de LES 0,4kV-20kV care va rămâne în afara perimetrului construit.

- Beneficiarul și/sau constructorul sunt direct răspunzători material și penal pentru lucrările executate care conduc la deteriorări de instalații electrice și accidente de muncă. Beneficiarul și/sau constructorul se obligă să suporte integral contravaloarea lucrărilor de reparații a instalațiilor deteriorate, precum și daunele cauzate de întreruperea alimentării cu energie electrică a consumatorilor, dacă acestea sunt cauzate de lucrările executate.

Director Sucursala

SIBIU

Radu NANU

Sef S.A.R. / Coordonator  
Compartiment SIBIU

MONICA DRAGOSIN

Intocmit

Radu Cristea



Nr. 1274 / 05.05.2025

Referitor la dosar nr. 623/2285/17.04.2025

### Clasarea notificării

Ca urmare a solicitării depuse de **ORAȘUL AGNITA** cu sediul în orașul Agnita, strada Piața Republicii, nr.19, județul Sibiu pentru proiectul "Modificare de temă - "Amenjare parc - Ștrand Agnita" în baza AC 09 din 26.04.2024" propus a fi amplasat în orașul Agnita, strada Fabricii, județul Sibiu, CF nr. 109234, înregistrată la Agenția Națională pentru Mediu și Arii Protejate cu nr. 623 din data de 17.04.2025

- în urma analizării documentației depuse, a localizării amplasamentului în planul de urbanism și în raport cu poziția față de arii naturale protejate, zone-tampon, monumente ale naturii, monumente istorice sau arheologice, zone cu restricții de construit, zona costieră;
- având în vedere că:
  - proiectul propus nu intră sub incidența Legii nr. 292/2018 privind evaluarea impactului anumitor proiecte publice și private asupra mediului;
  - proiectul propus nu intră sub incidența art. 28 din Ordonanța de urgență a Guvernului nr. 57/2007 privind regimul ariilor naturale protejate, conservarea habitatelor naturale, a florei și faunei sălbatice, aprobată cu modificări și completări prin Legea nr. 49/2011, cu modificările și completările ulterioare;
  - proiectul propus nu intră sub incidența art. 48 și 54 din Legea apelor nr. 107/1996, cu modificările și completările ulterioare,

**Agenția Națională pentru Mediu și Arii Protejate, Județul Sibiu decide:**

Clasarea notificării, deoarece proiectul propus nu se supune procedurii de evaluare a impactului asupra mediului.

Prezenta a fost emisă în 2 (două) exemplare originale: 1 ex. pentru solicitant, 1 ex. se arhivează la A.N.M.A.P., județul Sibiu.

p. Președintele Agenției Naționale pentru Mediu și Arii Protejate  
semnează

DIRECTOR EXECUTIV,  
Ciprian SIMULESCU

ȘEF SERVICIU AVIZE,  
ACORDURI, AUTORIZAȚII,  
Ruxanda Maria FLORIAN



ȘEF SERVICIU CALITATEA  
FACTORILOR DE MEDIU  
Flaviu TOMUȚĂ

ÎNTOCMIT,  
consilier Oana-Maria NEGREU

ÎNTOCMIT,  
consilier Marilena BORDEA

Orange România SA  
Tandem Building  
Str. Matei Millo Nr.5,  
Sector 1, Bucuresti,  
România  
Phone: 203 30 00  
www.orange.ro

## Aviz

To: ORAS AGNITA ORAS AGNITA  
Company: ORASUL AGNITA  
Fax:  
Telefon: 0746503263  
Date: 29-04-2025

From: Orange Romania  
Departament Networks/Infrastructure  
Telefon 2033000  
Pagini, inclusiv 3  
aceasta:  
Referinta AFO796344/24688/2284  
5

Referitor la cererea dvs. din data de **16-04-2025** prin care solicitati avizul S.C.ORANGE ROMÂNIA S.A., pentru lucrarea **MODIFICARE DE TEMA - AMENAJARE PARC STRAND AGNITA, IN BAZA AC 09 DIN 26.04.2024** in **Agnita**, jud.**Sibiu**, va comunicam:

## aviz pozitiv

Prezentul aviz este valabil doar insotit de Condițiile Tehnice avand aceeasi **referinta** ca prezentul document, emise de SC Protelco SA si atasate.



ORANGE Romania S.A.



S.C. PROTELCO S.A.

Reg. com.: J29/977/1996; CIF: RO8606690

Adresa: STR. ECATERINA TEODOROIU NR. 43 D, CAMPINA, Jud. PRAHOVA

IBAN: RO68 RZBR 0000 0600 1153 3051

Banca: RAIFFEISEN BANK - AGENTIA CAMPINA

Data: 29-04-2025

Referinta: AFO796344/24688/.....24688

Catre:

ORASUL AGNITA

ORAS AGNITA ORAS AGNITA

Conform Certificat de Urbanism nr.21 din 14.03.2025

In atentie,

ORAS AGNITA ORAS AGNITA

## CONDITII TEHNICE Conform solicitare

AFO796344/24688 din data 16-04-2025

Ca raspuns la solicitarea dvs. privind eliberarea avizului Orange România S.A. pentru lucrarea  
**MODIFICARE DE TEMA - AMENAJARE PARC STRAND AGNITA, IN BAZA AC 09 DIN 26.04.2024, Conform  
Certificat de Urbanism nr.21 din 14.03.2025, Sibiu, Agnita**  
va comunicam urmatoarele:

### CONDITII TEHNICE

privind respectarea urmatoarelor masuri, menite a proteja instalatiile de telecomunicatii aflate in exploatare, executia lucrarilor proiectate (mai jos sunt enumerate conditiile impuse).

#### Nu este afectat traseul Orange.

Mentionam ca nerespectarea conditiilor atrage nulitatea Avizului exprimat de catre Orange România S.A. si suportarea de catre cei vinovati a tuturor consecintelor ce decurg din aceasta.

Prezentul document insoteste avizul si este valabil un an de zile de la data eliberarii.

In cazul avarierii instalatiilor de comunicatii veti suporta contravaloarea pagubelor rezultate si valoarea lucrarilor de restabilire a functionalitatii lor, conform reglementarilor tehnice in vigoare si legii specifice in vigoare.

Este interzisa folosirea informatiilor referitoare la instalatiile de telecomunicatii, pentru alte scopuri decat cele pentru care au fost furnizate, ca si transmiterea lor unor terti.

Masurile suplimentare impuse de lucrarea dumneavoastra sunt prezentate pe verso, facand parte integranta din avizul de principiu conditionat emis de Orange România S.A.

**DIRECTOR OPERATIUNI**

Ing. Patrasca Constantin

**COORDONATOR COMPARTIMENT**

Ing. Serban Ionel



**INTOCMIT**

Coraiu Stefan



S.C. PROTELCO S.A.

Reg. com.: J29/977/1996;CIF:RO8606690

Adresa: STR.ECATERINA TEODOROIU NR. 43 D, CAMPINA, Jud.PRAHOVA

IBAN: RO68 RZBR 0000 0600 1153 3051

Banca: RAIFFEISEN BANK - AGENTIA CAMPINA

## CONDITII SPECIALE

**Nu este cazul.**

Solicitantul prezentelor conditii tehnice raspunde conform legii, de respectarea conditiilor generale si speciale cu privire la proiectarea si executarea de lucrari **IN ZONA DE PROTECTIE A RETELELOR DE TELECOMUNICATII.**

• **REALIZAREA INVESTITIEI DUMNEAVOASTRA SE EFECTUEAZA FARA A AFECTA RETEAUA EXISTENTA A ORANGE. PE PLANURILE DE SITUATIE PREZENTATE DE PETENT NU EXISTA ELEMENTE DE REȚEA DE TELECOMUNICAȚII APARTINAND ORANGE ROMÂNIA S.A.**

Constructorul este **OBLIGAT SA COMUNICE IMEDIAT LA ORANGE ROMÂNIA S.A.**, telefon nr. 0374443275, 0374744741, email : NSG2@orange.ro, orice deteriorare (sau afectare) a rețelei de telecomunicatii din zona lucrarilor.

**COORDONATOR COMPARTIMENT**

Ing. Serban Ionel



**INTOCMIT**

Coraiu Stefan



Nr. 1274 / 05.05.2025

Referitor la dosar nr. 623/2285/17.04.2025

### Clasarea notificării

Ca urmare a solicitării depuse de **ORAȘUL AGNITA** cu sediul în orașul Agnita, strada Piața Republicii, nr.19, județul Sibiu pentru proiectul "Modificare de temă - "Amenjare parc - Ștrand Agnita" în baza AC 09 din 26.04.2024" propus a fi amplasat în orașul Agnita, strada Fabricii, județul Sibiu, CF nr. 109234, înregistrată la Agenția Națională pentru Mediu și Arii Protejate cu nr. 623 din data de 17.04.2025

- în urma analizării documentației depuse, a localizării amplasamentului în planul de urbanism și în raport cu poziția față de arii naturale protejate, zone-tampon, monumente ale naturii, monumente istorice sau arheologice, zone cu restricții de construit, zona costieră;
- având în vedere că:
  - proiectul propus nu intră sub incidența Legii nr. 292/2018 privind evaluarea impactului anumitor proiecte publice și private asupra mediului;
  - proiectul propus nu intră sub incidența art. 28 din Ordonanța de urgență a Guvernului nr. 57/2007 privind regimul ariilor naturale protejate, conservarea habitatelor naturale, a florei și faunei sălbatice, aprobată cu modificări și completări prin Legea nr. 49/2011, cu modificările și completările ulterioare;
  - proiectul propus nu intră sub incidența art. 48 și 54 din Legea apelor nr. 107/1996, cu modificările și completările ulterioare,

**Agencia Națională pentru Mediu și Arii Protejate, Județul Sibiu decide:**

Clasarea notificării, deoarece proiectul propus nu se supune procedurii de evaluare a impactului asupra mediului.

Prezenta a fost emisă în 2 (două) exemplare originale: 1 ex. pentru solicitant, 1 ex. se arhivează la A.N.M.A.P., județul Sibiu.

p. Președintele Agenției Naționale pentru Mediu și Arii Protejate  
semnează

DIRECTOR EXECUTIV,  
Ciprian SIMULESCU



ȘEF SERVICIU AVIZE,  
ACORDURI, AUTORIZAȚII,  
Ruxanda Maria FLORIAN

ÎNTOCMIT,  
consilier Oana-Maria NEGREU

ȘEF SERVICIU CALITATEA  
FACTORILOR DE MEDIU  
Flaviu TOMUȚĂ

ÎNTOCMIT,  
consilier Marilena BORDEA