

GG TEHNIC PROIECT SRL
J32/1096/2015, CUI RO35223897

Obiectiv:




„OCNA MUREȘ – VERDE. REVITALIZAREA ȘI CREȘTEREA CALITĂȚII ȘI ATRACTIVITĂȚII SPAȚIILOR PUBLICE SITUATE ÎN PRINCIPALELE CARTIERE ALE ORAȘULUI – Str. Aleea Independenței, Brazilor, Mălinului”

Amplasament:

Localitatea OCNA MUREȘ

Judetul ALBA

FORAJUL NR.1

Localizare:		pozitie		Denumire		
Spatiu verde				ZONA 1 - STRADA BRAZILOR, FN- INVECINATA CU BLOCURILE 9, 21, 22- CF 85456		
Adâncimea față de CTN (m)	Cotă absolută (m)	Grosimea stratului (m)	Cota apei subterane (m)	Stratificația	Descrierea terenului	Observații
0.00		0.15			Pamant vegetal	Nu a fos indetificata apa subterana
-0.15		1.00			Umplură material slab coeziv	
-1.00		6.00			Argila cafenie-gălbuie cu consistență vârtoasă.	

SC GG TEHNIC PROIECT SRL
Ing. Geotehnician
Vilcu Gheorghe Grigore






GG TEHNIC PROIECT SRL
J32/1096/2015, CUI RO35223897

Obiectiv:
„OCNA MUREȘ – VERDE. REVITALIZAREA ȘI CREȘTEREA CALITĂȚII ȘI
ATRACTIVITĂȚII SPAȚIILOR PUBLICE SITUATE ÎN PRINCIPALELE
CARTIERE ALE ORAȘULUI – Str. Alea Independenței, Brazilor, Mălinului”

Amplasament:
Localitatea OCNA MUREȘ
Judetul ALBA

FORAJUL NR.2

Localizare:				pozitie	Denumire	
<i>Spatiu verde</i>					ZONA 2 - STRADA BRAZILOR, FN - INVECINATA CU BLOCURILE 10, 11, 16 CF 85458	
Adâncimea față de CTN (m)	Cotă absolută (m)	Grosimea stratului (m)	Cota apei subterane (m)	Stratificația	Descrierea terenului	Observații
0.00		0.18			Pamant vegetal	Nu a fos indetificata apa subterana
-0.18		1.00			Umplură material slab coeziv	
-1.00		6.00			Argila cafenie-gălbuie cu consistență vârtoasă.	

SC GG TEHNIC PROIECT SRL
Ing. Geotehnician
Vițu Gheorghe Grigore



GG TEHNIC PROIECT SRL
J32/1096/2015, CUI RO35223897




Obiectiv:

„OCNA MUREȘ – VERDE. REVITALIZAREA ȘI CREȘTEREA CALITĂȚII ȘI
ATRACTIVITĂȚII SPAȚIILOR PUBLICE SITUATE ÎN PRINCIPALELE
CARTIERE ALE ORAȘULUI – Str. Aleea Independenței, Brazilor, Mălinului”

Amplasament:

Localitatea OCNA MUREȘ
Judetul ALBA

FORAJUL NR.3

Localizare:		pozitie		Denumire		
<i>Spatiu verde</i>				ZONA 3 - STRADA BRAZILOR, FN - INVECINATA CU BLOCURILE 17,18 CF 85455		
Adâncimea față de CTN (m)	Cotă absolută (m)	Grosimea stratului (m)	Cota apei subterane (m)	Stratificația	Descrierea terenului	Observații
0.00		0.20			Pamant vegetal	Nu a fos indetificata apa subterana
-0.20		1.00			Umplură material slab coeziv	
-1.00		6.00			Argila cafenie-gălbuie cu consistență vârtoasă.	

SC GG TEHNIC PROIECT SRL
Ing. Geotehnician
Vilcu Gheorghe Grigore



GG TEHNIC PROIECT SRL
J32/1096/2015, CUI RO35223897

Obiectiv:
„OCNA MUREȘ – VERDE. REVITALIZAREA ȘI CREȘTEREA CALITĂȚII ȘI
ATRACTIVITĂȚII SPAȚIILOR PUBLICE SITUATE ÎN PRINCIPALELE
CARTIERE ALE ORAȘULUI – Str. Alcea Independenței, Brazilor, Mălinului”

Amplasament:
Localitatea OCNA MUREȘ
Judetul ALBA

FORAJUL NR.5

Localizare:		pozitie		Denumire		
				ZONA 5 - STRADA BRAZILOR, NR. 2A – TEREN DE JOACĂ CF 85452		
<i>Spatiu verde</i>						
Adâncimea față de CTN (m)	Cotă absolută (m)	Grosimea stratului (m)	Cota apei subterane (m)	Stratificația	Descrierea terenului	Observații
0.00		0.25			Pamant vegetal	Nu a fos indetificata apa subterana
-0.25		1.00			Umplutură material slab coeziv	
-1.00		6.00			Argila cafenie-gălbuie cu consistență vârtoasă.	

SC GG TEHNIC PROIECT SRL
Ing. Geotehnician
Vilcu Gheorghe Grigore






GG TEHNIC PROIECT SRL
J32/1096/2015, CUI RO35223897

Obiectiv:
„OCNA MUREȘ – VERDE. REVITALIZAREA ȘI CREȘTEREA CALITĂȚII ȘI
ATRACTIVITĂȚII SPAȚIILOR PUBLICE SITUATE ÎN PRINCIPALELE
CARTIERE ALE ORAȘULUI – Str. Alea Independenței, Brazilor, Mălinului”

Amplasament:
Localitatea OCNA MUREȘ
Judetul ALBA

FORAJUL NR.6

Localizare:		pozitie		Denumire		
				ZONA 6 - STRADA MALINULUI, NR. 25 - TEREN DE JOACA 1 CF 85457		
<i>Spatiu verde</i>						
Adâncimea față de CTN (m)	Cotă absolută (m)	Grosimea stratului (m)	Cota apei subterane (m)	Stratificația	Descrierea terenului	Observații
0.00		0.15			Pamant vegetal	Nu a fos indetificata apa subterana
-0.15		1.00			Umplură material slab coeziv	
-1.00		6.00			Argila cafenie-gălbuie cu consistență vârtoasă.	

SC GG TEHNIC PROIECT SRL
Ing. Geotehnician
Vițcu Gheorghe Grigore






GG TEHNIC PROIECT SRL
J32/1096/2015, CUI RO35223897

Obiectiv:
„OCNA MUREȘ – VERDE. REVITALIZAREA ȘI CREȘTEREA CALITĂȚII ȘI
ATRACTIVITĂȚII SPAȚIILOR PUBLICE SITUATE ÎN PRINCIPALELE
CARTIERE ALE ORAȘULUI – Str. Aleea Independenței, Brazilor, Mălinului”

Amplasament:
Localitatea OCNA MUREȘ
Judetul ALBA

FORAJUL NR.7

Localizare:		pozitie		Denumire		
				ZONA 7 - STRADA MALINULUI, NR 16B - TEREN DE JOACA 2 CF 85453		
<i>Spatiu verde</i>						
Adâncimea față de CTN (m)	Cotă absolută (m)	Grosimea stratului (m)	Cota apei subterane (m)	Stratificația	Descrierea terenului	Observații
0.00		0.17			Pamant vegetal	Nu a fos indentificata apa subterana
-0.17		1.00			Umplutură material slab coeziv	
-1.00		6.00			Argila cafenie-gălbuie cu consistență vârtoasă.	

SC GG TEHNIC PROIECT SRL
Ing. Geotehnician
Vițcu Gheorghe Grigore



GG TEHNIC PROIECT SRL
J32/1096/2015, CUI RO35223897

Obiectiv:




„OCNA MUREȘ – VERDE. REVITALIZAREA ȘI CREȘTEREA CALITĂȚII ȘI
ATRACTIVITĂȚII SPAȚIILOR PUBLICE SITUATE ÎN PRINCIPALELE
CARTIERE ALE ORAȘULUI – Str. Aleea Independenței, Brazilor, Mălinului”

Amplasament:

Localitatea OCNA MUREȘ

Judetul ALBA

FORAJUL NR.8

Localizare:				pozitie	Denumire	
Spatiu verde					ZONA 8 – ALEEA INDEPENDENȚEI, FN, ALEI ȘI SPAȚII VERZI CF 85451	
Adâncimea față de CTN (m)	Cotă absolută (m)	Grosimea stratului (m)	Cota apei subterane (m)	Stratificația	Descrierea terenului	Observații
0.00		0.20			Pamant vegetal	Nu a fos indetificata apa subterana
-0.20		1.00			Umplură material slab coeziv	
-1.00		6.00			Argila cafenie-gălbuie cu consistență vârtoasă.	

SC GG TEHNIC PROIECT SRL
Ing. Geotehnician
Vilcu Gheorghe Grigore



