



S.C. "RUTIER-CONEX XXI" S.R.L. BACĂU
Str. Vadu Bistritei nr. 29, sc. A, et. 1, ap. 2A – Bacău;
Tel.0234/576408
Mobil 0722 520 682 ; 0722 402 747
Reg. Com. J 04 / 351 / 25.03.1998
C.U.I. RO 10402889, CAPITAL SOCIAL 1000 RON
Email address: rutiexxi@gmail.com;
CERTIFICAT MANAGEMENT INTEGRAT,
9001:2015; 14001:2015; 18001:2008

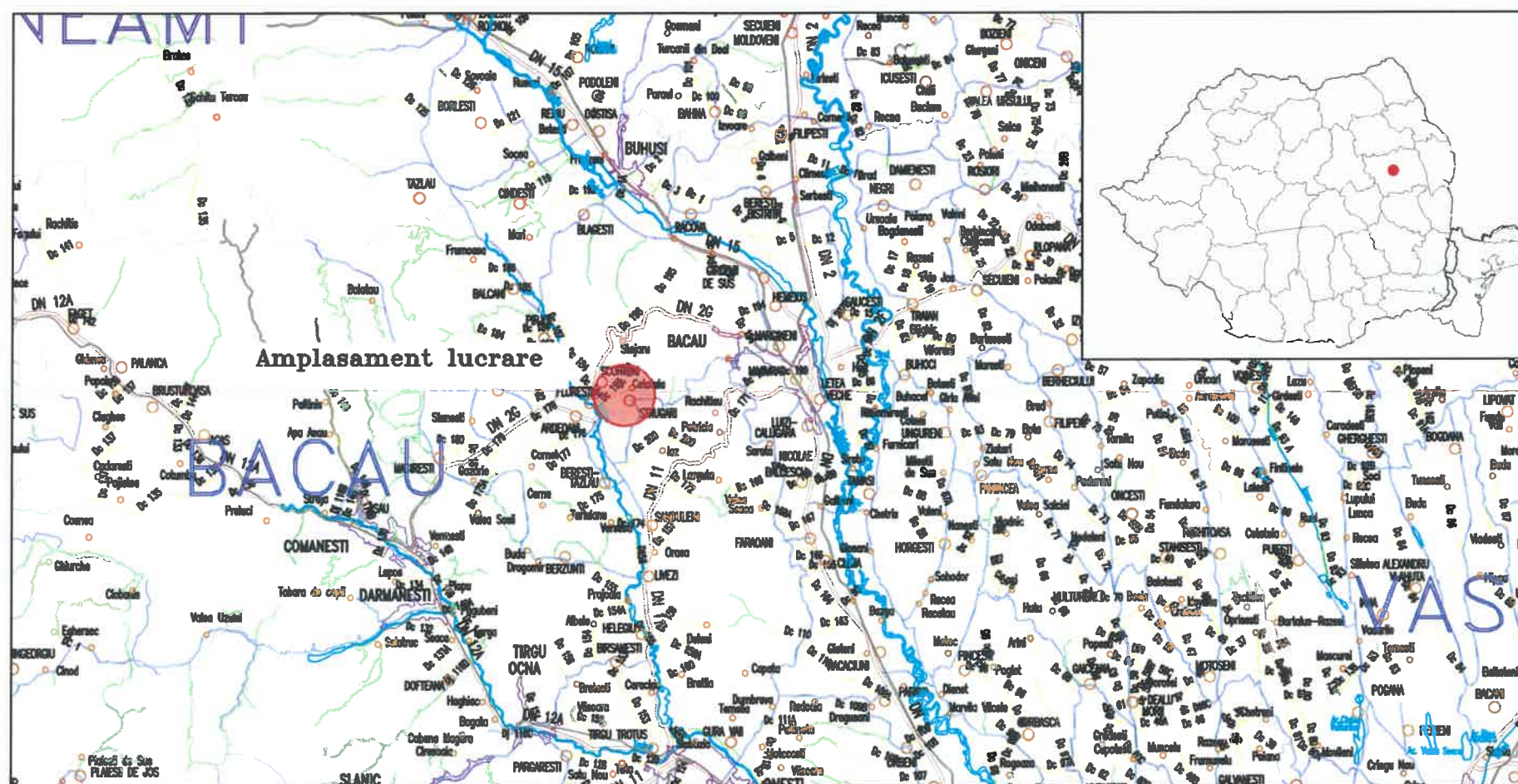


CERTIFICAT RO 1134/1/1
CERTIFICAT RO 1134/1/2
CERTIFICAT RO 1134/1/3

NR. 1330/2025
Faza: **D.A.L.I.**

MODERNIZARE DRUM COMUNAL DC197 KM 0+000-0+925 SI KM 2+850-3+990-LIMITA COMUNA, COMUNA STRUGARI, JUDET BACAU

Cap. B – PARTE DESENATA



LISTA DE SEMNATURI

Colectiv de proiectare:

Şef proiect:

Ing. MÂȚĂ IULIAN



Proiectanți specialitatea drumuri si poduri:

Ing. PĂDURARIU DANA

Ing. MÂȚĂ IULIAN

Ing. FURDUI EUGEN

Three handwritten blue ink signatures are stacked vertically. The top signature is for Dana Padurariu, the middle one for Iulian Mată, and the bottom one for Eugen Furdui.

BORDEROU

- Foaie de capat
- Lista de semnaturi
- Borderou

CAP. B PARTE SCRISA

- **D – 0** Plan de incadrare in teritoriu sc. 1:200000
- **D - 1** Plan de amplasare in zona sc. 1:10000
- **PS-DC197- 01** Plan de situatie DC 197 intre km 0+000 – 0+175 sc. 1:500
- **PS-DC197- 02** Plan de situatie DC 197 intre km 0+175 – 0+350 sc. 1:500
- **PS-DC197- 03** Plan de situatie DC 197 intre km 0+350 – 0+525 sc. 1:500
- **PS-DC197- 04** Plan de situatie DC 197 intre km 0+525 – 0+700 sc. 1:500
- **PS-DC197- 05** Plan de situatie DC 197 intre km 0+700 – 0+875 sc. 1:500
- **PS-DC197- 06** Plan de situatie DC 197 intre km 0+875 – 0+925 sc. 1:500
- **PS-DC197- 07** Plan de situatie DC 197 intre km 2+850 – 2+975 sc. 1:500
- **PS-DC197- 08** Plan de situatie DC 197 intre km 2+975 – 3+150 sc. 1:500
- **PS-DC197- 09** Plan de situatie DC 197 intre km 3+150 – 3+325 sc. 1:500
- **PS-DC197- 10** Plan de situatie DC 197 intre km 3+325 – 3+500 sc. 1:500
- **PS-DC197- 11** Plan de situatie DC 197 intre km 3+500 – 3+675 sc. 1:500
- **PS-DC197- 12** Plan de situatie DC 197 intre km 3+675 – 3+850 sc. 1:500
- **PS-DC197- 13** Plan de situatie DC 197 intre km 3+850 – 3+990 sc. 1:500
- **PL-DC197- 01** Profil longitudinal DC197 intre km 0+000 – 0+175 sc. 1:50/1:500
- **PL-DC197- 02** Profil longitudinal DC197 intre km 0+175 – 0+350 sc. 1:50/1:500
- **PL-DC197- 03** Profil longitudinal DC197 intre km 0+350 – 0+525 sc. 1:50/1:500
- **PL-DC197- 04** Profil longitudinal DC197 intre km 0+525 – 0+700 sc. 1:50/1:500
- **PL-DC197- 05** Profil longitudinal DC197 intre km 0+700 – 0+875 sc. 1:50/1:500
- **PL-DC197- 06** Profil longitudinal DC197 intre km 0+875 – 0+925 sc. 1:50/1:500
- **PL-DC197- 07** Profil longitudinal DC197 intre km 2+850 – 2+975 sc. 1:50/1:500
- **PL-DC197- 08** Profil longitudinal DC197 intre km 2+975 – 3+150 sc. 1:50/1:500
- **PL-DC197- 09** Profil longitudinal DC197 intre km 3+150 – 3+325 sc. 1:50/1:500
- **PL-DC197- 10** Profil longitudinal DC197 intre km 3+325 – 3+500 sc. 1:50/1:500
- **PL-DC197- 11** Profil longitudinal DC197 intre km 3+500 – 3+675 sc. 1:50/1:500
- **PL-DC197- 12** Profil longitudinal DC197 intre km 3+675 – 3+850 sc. 1:50/1:500
- **PL-DC197- 13** Profil longitudinal DC197 intre km 3+850 – 3+990 sc. 1:50/1:500

Beneficiar : COMUNA STRUGARI

Proiectant general: S.C. RUTIER CONEX XXI SRL BACĂU

Denumire lucrare: "MODERNIZARE DRUM COMUNAL DC197 KM 0+000-0+925 SI KM 2+850-3+990-LIMITA COMUNA, COMUNA STRUGARI, JUDET BACAU"

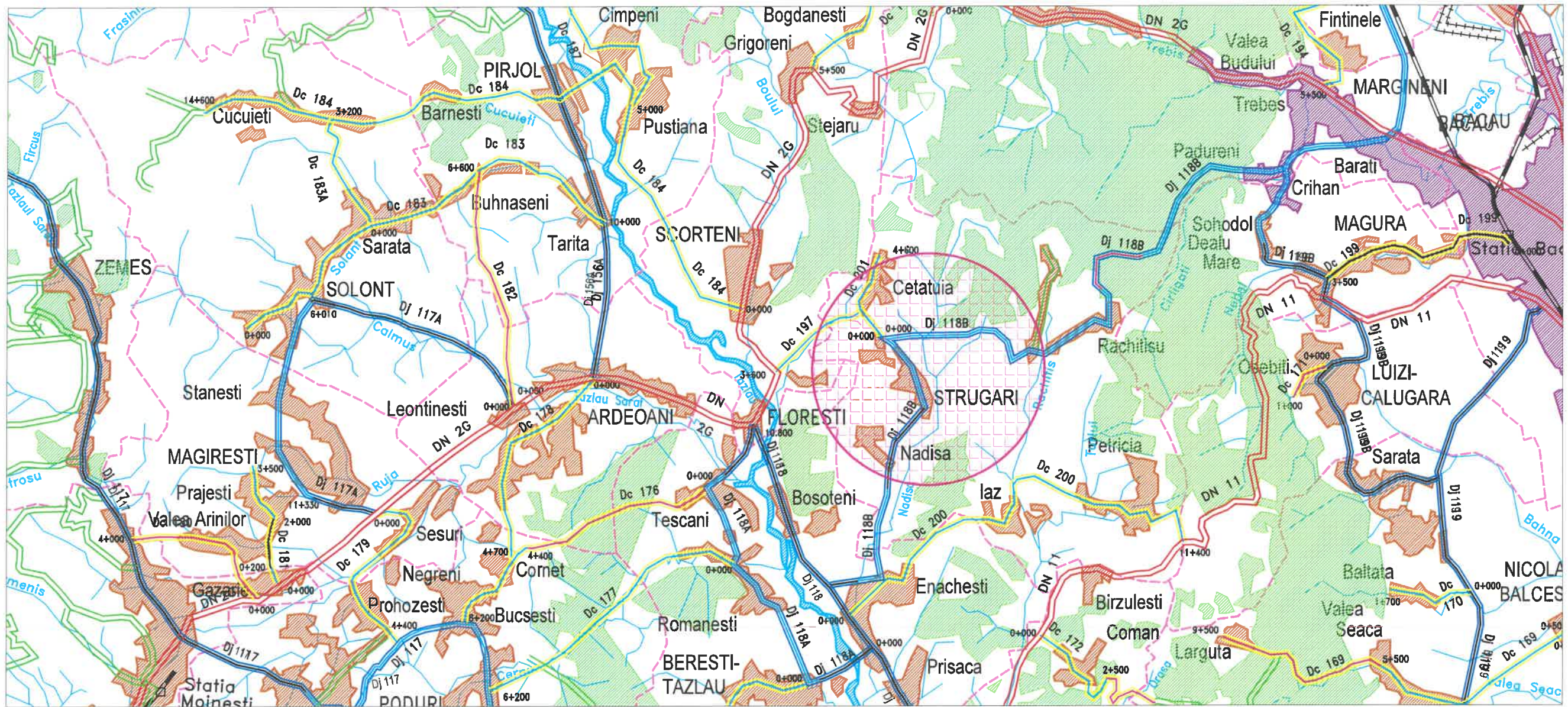
- **PTT-DC197-01** Profil transversal tip 1 sc. 1:10/1:50
- **PTT-DC197-02** Profil transversal tip 2 sc. 1:10/1:50
- **PTT-DC197-03** Profil transversal tip 3 sc. 1:10/1:50
- **PTT-DC197-04** Profil transversal tip 4 sc. 1:10/1:50
- **PTT-DC197-05** Profil transversal tip 5 sc. 1:10/1:50
- **P-01** Podet cu dale prefabricate peste paraul Sirbilor, pe DC 197 sc. 1:50
- **P-02** Dispozitie generala podet tubular Ø1000 din tuburi corrugate sc. 1:10/1:50
- **P-03** Dispozitie generala podet dalat la drum lateral sc. 1:20, 1:100
- **DET- 01** Detaliu accese spre proprietati sc. 1:50
- **FAP- 01** Dispozitie generala FAP sc. 1:50
- **Z-01** Dispozitii generale aparare de mal H_{elv} - 2.50m sc. 1:50

Intocmit,
Ing. Furdul Eugen



PLAN DE INCADRARE IN TERITORIU

SC. 1:200000



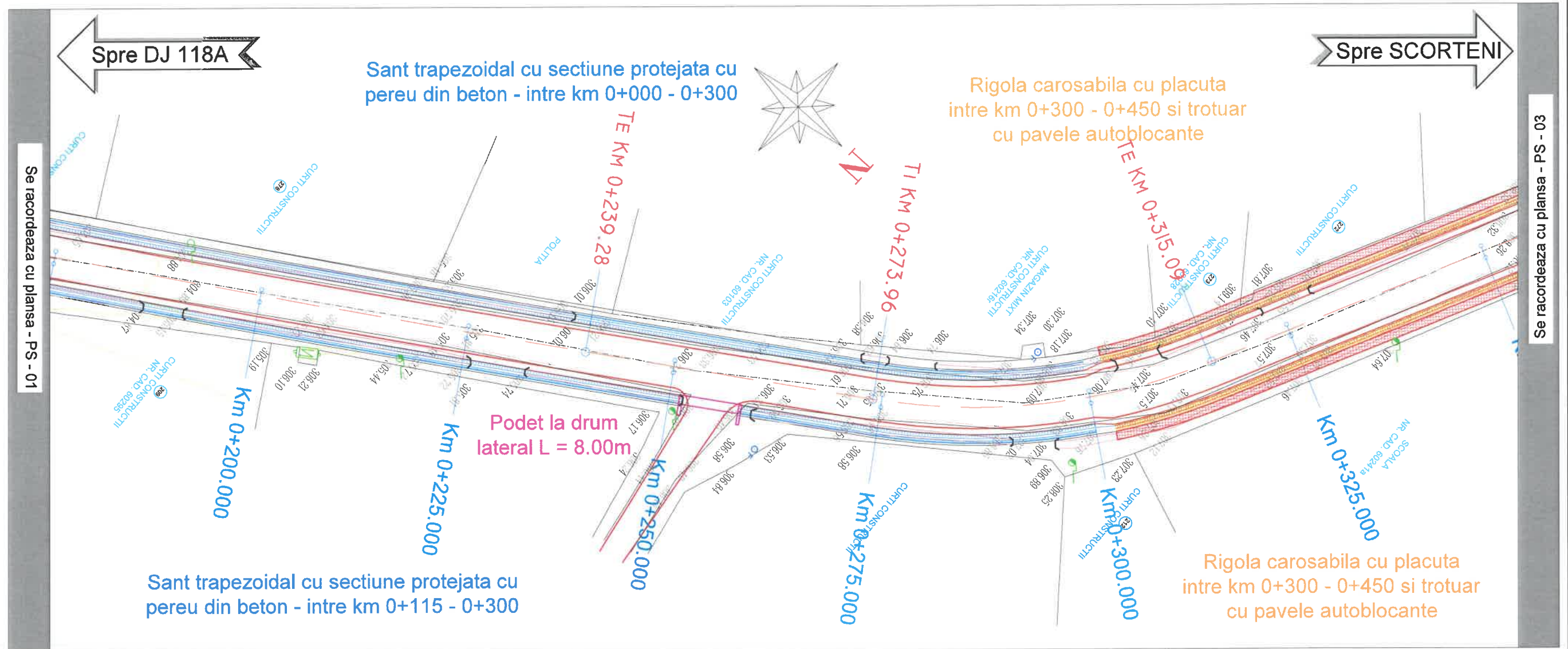
LEGENDA

	Drum national
	Drum judetean
	Drum comunal
	Drum de exploatare
	Municipii si orase
	Comune si sate
	Cai ferate
	Rauri, parauri, canale
	Limite administrative
	Limite judete









S.C. RUTIER-CONEX XXI S.R.L.		LUCRARE: "Modernizare drum comunal DC 197 km 0+000 - 0+925 si km 2+850 - 3+990 - limita comuna, comuna Strugari, judetul Bacau; AMPLASAMENT: com. Strugari, jud. Bacau; BENEFICIAR: Comuna Strugari		Nr. proiect 1330/2025
Proiectat	Ing. Mata Iulian.	Scara:	Denumire planşa:	Planşa nr.
Desenat	Ing. Furdul E.	1:200000	Plan de incadrare in teritoriu	D0
Verificat	Ing. Pădurariu D.	Data: 06/2025		Cod:F2 - 7.3
Sef Proiect	Ing. Mata Iulian.			

PLAN DE SITUATIE INTRE KM 0+175 - 0+350

SC. 1:500



LEGENDA:

-  Parte carosabila proiectata
-  Sant trapezoidal/canal cu sectiune protejata
-  Rigola triunghiulara cu sectiune protejata
-  Rigola cu placuta carosabila din beton
-  Zid de sprijin din beton cu fundatii directe si sant trapezoidal cu sectiune protejata
-  Consolidare corp drum tip FAP cu rigola de acostament din beton
-  Parapet metallic zincat pentru drumuri
-  Podet proiectat

km 0+110	km 0+300	190.00 m	Tip 2
km 0+300	km 0+450	150.00 m	Tip 3

Amplasamentul este o strada rurala principala, "DC 197", clasata ca drum comunal DC197.

Sistem de proiectie: STEREO 70
Sistem de referinta altimetric: Marea Neagra

S.C. RUTIER-CONEX XXI S.R.L.

Proiectat	Ing. Mata Iulian.		Scara:
Desenat	Ing. Furdui E.		1:500
Verificat	Ing. Pădurariu D.		Data: 06/2025
Sef Proiect	Ing. Mata Iulian.		

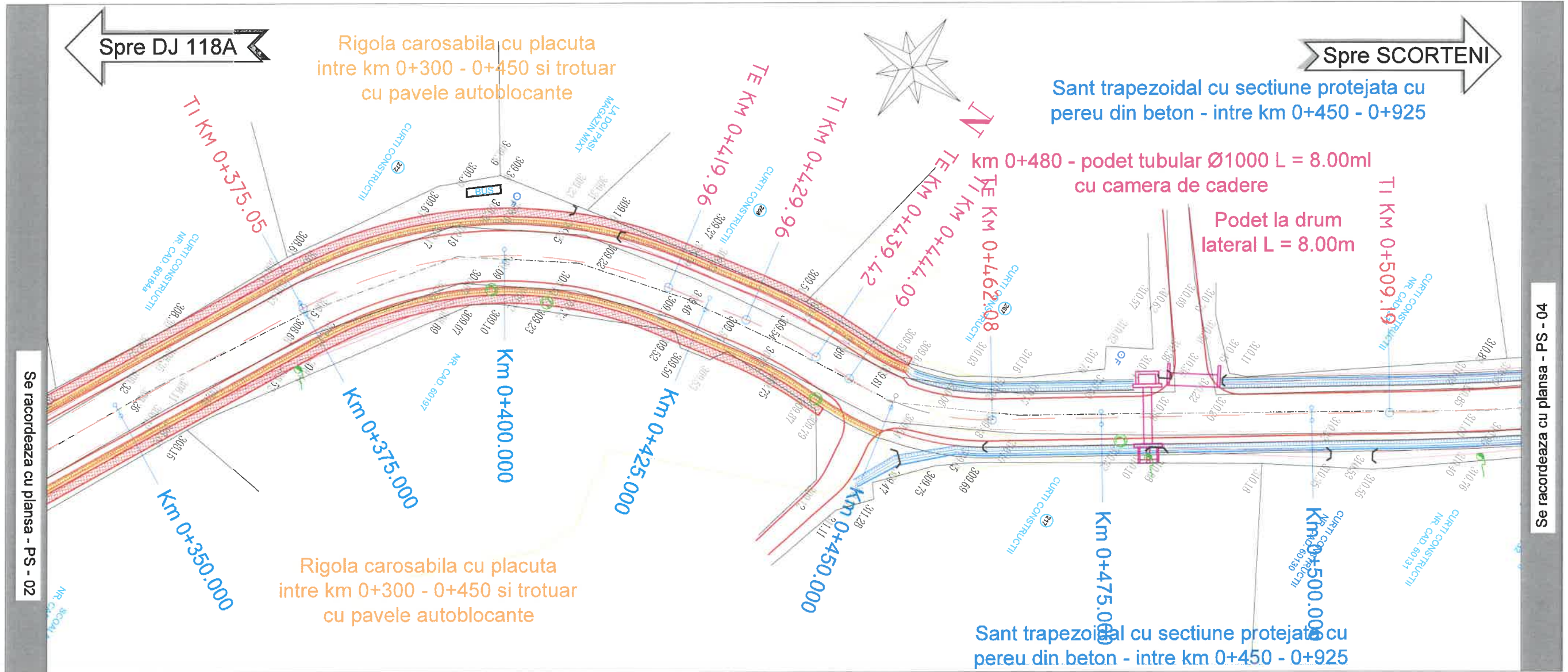
LUCRARE: "Modernizare drum comunal DC 197 km 0+000 - 0+925 si km 2+850 - 3+990 - limita comuna, comuna Strugari, judetul Bacau;
AMPLASAMENT: com. Strugari, jud. Bacau;
BENEFICIAR: Comuna Strugari

Denumire planșă:
**PLAN DE SITUATIE DC 197
INTRE KM 0+175 - 0+350**

Nr. proiect	1330/2025
Fază proiect	D.A.L.I.
Planșă nr.	PS-DC197-02
Cod:	F2 - 7.3

PLAN DE SITUATIE INTRE KM 0+350 - 0+525

SC. 1:500



LEGENDA:

- Parte carosabila proiectata
- Sant trapezoidal/canal cu sectiune protejata
- Rigola triunghiulara cu sectiune protejata
- Rigola cu placuta carosabila din beton
- Zid de sprijin din beton cu fundatii directe si sant trapezoidal cu sectiune protejata
- Consolidare corp drum tip FAP cu rigola de acostament din beton
- Parapet metallic zincat pentru drumuri
- Podet proiectat

km 0+300	km 0+450	150.00 m	Tip 3
km 0+450	km 0+925	475.00 m	Tip 2

Amplasamentul este o strada rurala principala, "DC 197", clasata ca drum comunal DC197.

Sistem de proiectie: STEREO 70
Sistem de referinta altimetric: Marea Neagra

S.C. RUTIER-CONEX XXI S.R.L.

Proiectat	ing. Mata Iulian.		Scara:
Desenat	ing. Furdui E.		1:500
Verificat	ing. Pădurariu D.		Data: 06/2025
Sef Proiect	ing. Mata Iulian.		

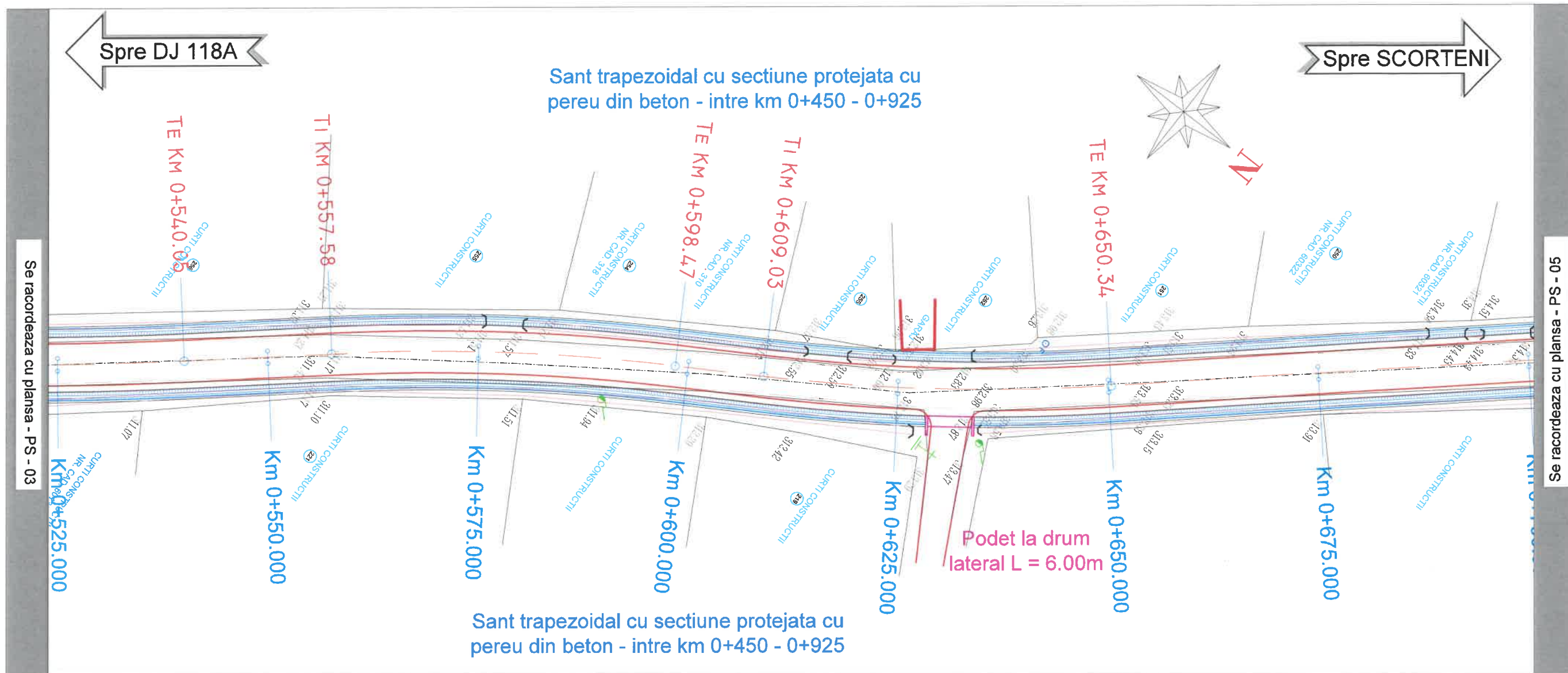
LUCRARE: "Modernizare drum comunal DC 197 km 0+000 - 0+925 si km 2+850 - 3+990 - limita comuna, comuna Strugari, judetul Bacau;
AMPLASAMENT: com. Strugari, jud. Bacau;
BENEFICIAR: Comuna Strugari

Denumire planșă:
**PLAN DE SITUATIE DC 197
INTRE KM 0+350 - 0+525**

Nr. proiect	1330/2025
Fază proiect	D.A.L.I.
Planșa nr.	PS-DC197-03
Cod:	F2 - 7.3

PLAN DE SITUATIE INTRE KM 0+525 - 0+700

SC. 1:500



Se racordeaza cu planșa - PS - 03

Se racordeaza cu planșa - PS - 05

LEGENDA:

- Parte carosabila proiectata
- Sant trapezoidal/canal cu sectiune protejata
- Rigola triunghiulara cu sectiune protejata
- Rigola cu placuta carosabila din beton
- Zid de sprijin din beton cu fundatii directe si sant trapezoidal cu sectiune protejata
- Consolidare corp drum tip FAP cu rigola de acostament din beton
- Parapet metallic zincat pentru drumuri
- Podet proiectat

km 0+450 | km 0+925 | 475.00 m | Tip 2

Amplasamentul este o strada rurala principala, "DC 197", clasata ca drum comunal DC197.

Sistem de proiectie: STEREO 70
Sistem de referinta altimetric: Marea Neagra

S.C. RUTIER-CONEX XXI S.R.L.

Proiectat	Ing. Mata Iulian.		Scara:	1:500
Desenat	Ing. Furdul E.			
Verificat	Ing. Pădurariu D.			
Sef Proiect	Ing. Mata Iulian.		Data: 06/2025	

LUCRARE: "Modernizare drum comunal DC 197 km 0+000 - 0+925 si km 2+850 - 3+990 - limita comuna, comuna Strugari, judetul Bacau;
AMPLASAMENT: com. Strugari, jud. Bacau;
BENEFICIAR: Comuna Strugari

Denumire planșă:
**PLAN DE SITUATIE DC 197
INTRE KM 0+525 - 0+700**

Nr. proiect
1330/2025

Fază proiect
D.A.L.I.

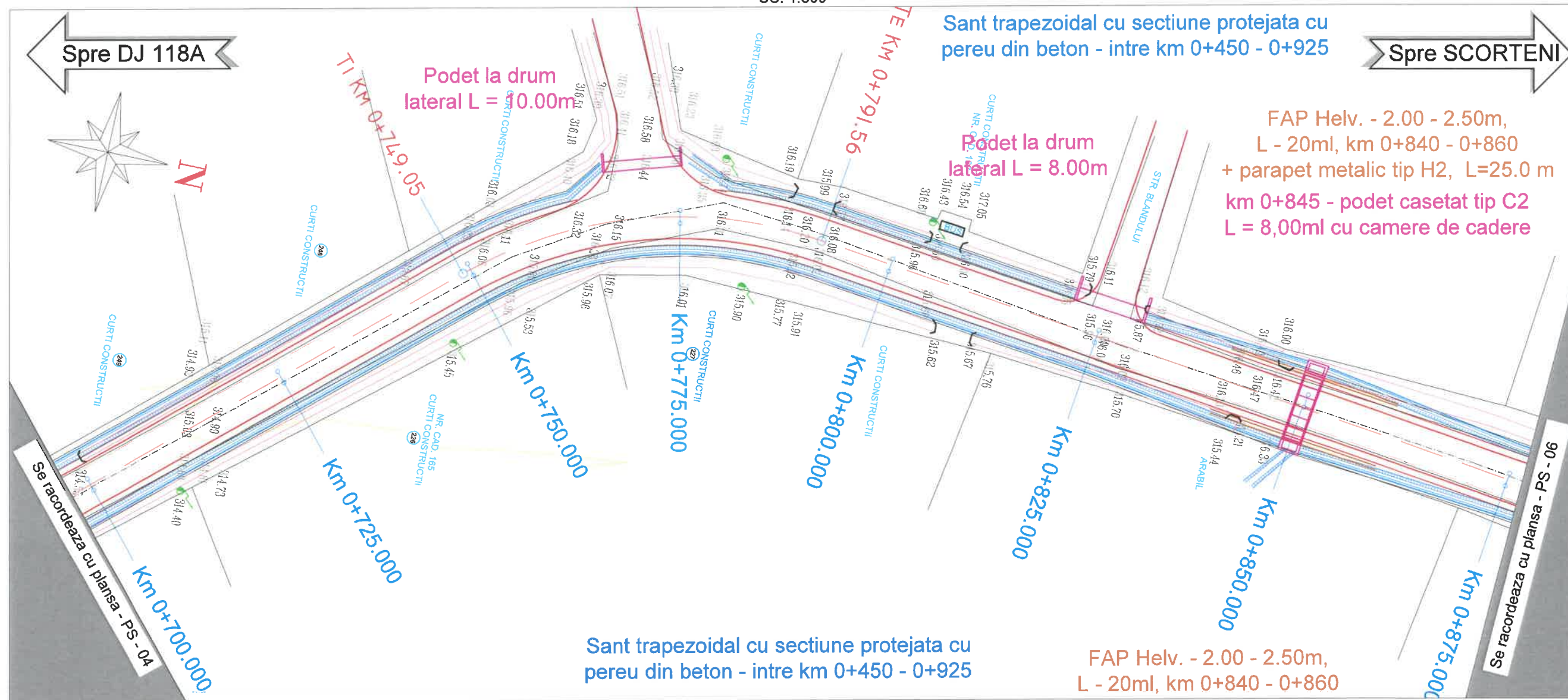
Planșa nr.

PS-DC197-04

Cod:F2 - 7.3

PLAN DE SITUATIE INTRE KM 0+700 - 0+875

SC. 1:500



LEGENDA:

- Parte carosabila proiectata
- Sant trapezoidal/canal cu sectiune protejata
- Rigola triunghiulara cu sectiune protejata
- Rigola cu placuta carosabila din beton
- Zid de sprijin din beton cu fundatii directe si sant trapezoidal cu sectiune protejata
- Consolidare corp drum tip FAP cu rigola de acostament din beton
- Parapet metalic zincat pentru drumuri
- Podet proiectat

km 0+450 | km 0+925 | 475.00 m | Tip 2

Amplasamentul este o strada rurala principala, "DC 197", clasata ca drum comunal DC197.

Sistem de proiectie: STEREO 70
Sistem de referinta altimetric: Marea Neagra

S.C. RUTIER-CONEX XXI S.R.L.

Proiectat	Ing. Mata Iulian.		Scara:	Denumire planșă: PLAN DE SITUATIE DC 197 INTRE KM 0+700 - 0+875	Planșa nr.
Desenat	Ing. Furdui E.		1:500		PS-DC197-05
Verificat	Ing. Pădurariu D.		Data: 06/2025		Cod:F2 - 7.3
Sef Proiect	Ing. Mata Iulian.				

LUCRARE: "Modernizare drum comunal DC 197 km 0+000 - 0+925 si km 2+850 - 3+990 - limita comuna, comuna Strugari, judetul Bacau;
AMPLASAMENT: com. Strugari, jud. Bacau;
BENEFICIAR: Comuna Strugari

Nr. proiect
1330/2025

Fază proiect
D.A.L.I.

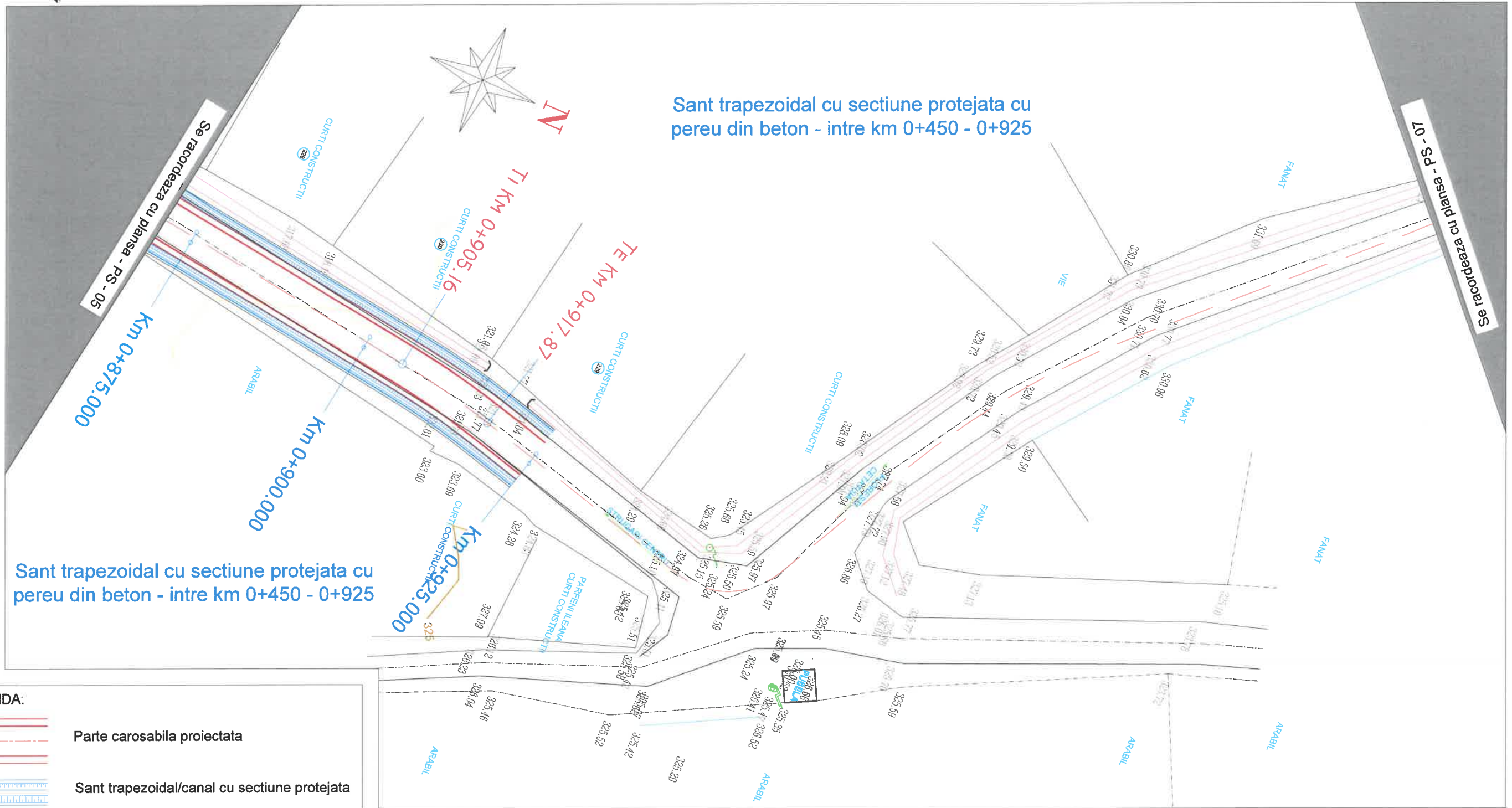
Planșa nr.
PS-DC197-05
Cod:F2 - 7.3

Spre DJ 118A









PLAN DE SITUATIE INTRE KM 0+875 - 0+925

SC. 1:500

Spre SCORTENI



LEGENDA:


-  Parte carosabila proiectata
-  Sant trapezoidal/canal cu sectiune protejata
-  Rigola triunghiulara cu sectiune protejata
-  Rigola cu placuta carosabila din beton
-  Zid de sprijin din beton cu fundatii directe si sant trapezoidal cu sectiune protejata
-  Consolidare corp drum tip FAP cu rigola de acostament din beton
-  Parapet metallic zincat pentru drumuri
-  Podet proiectat

km 0+450 | km 0+925 | 475.00 m | Tip 2

Amplasamentul este o strada rurala principala, "DC 197", clasata ca drum comunal DC197.

Sistem de proiectie: STEREO 70
Sistem de referinta altimetric: Marea Neagra

S.C. RUTIER-CONEX XXI S.R.L.

Proiectat	ing. Mata Iulian.		Scara:
Desenat	ing. Furdui E.		1:500
Verificat	ing. Pădurariu D.		Data: 06/2025
Sef Proiect	ing. Mata Iulian.		

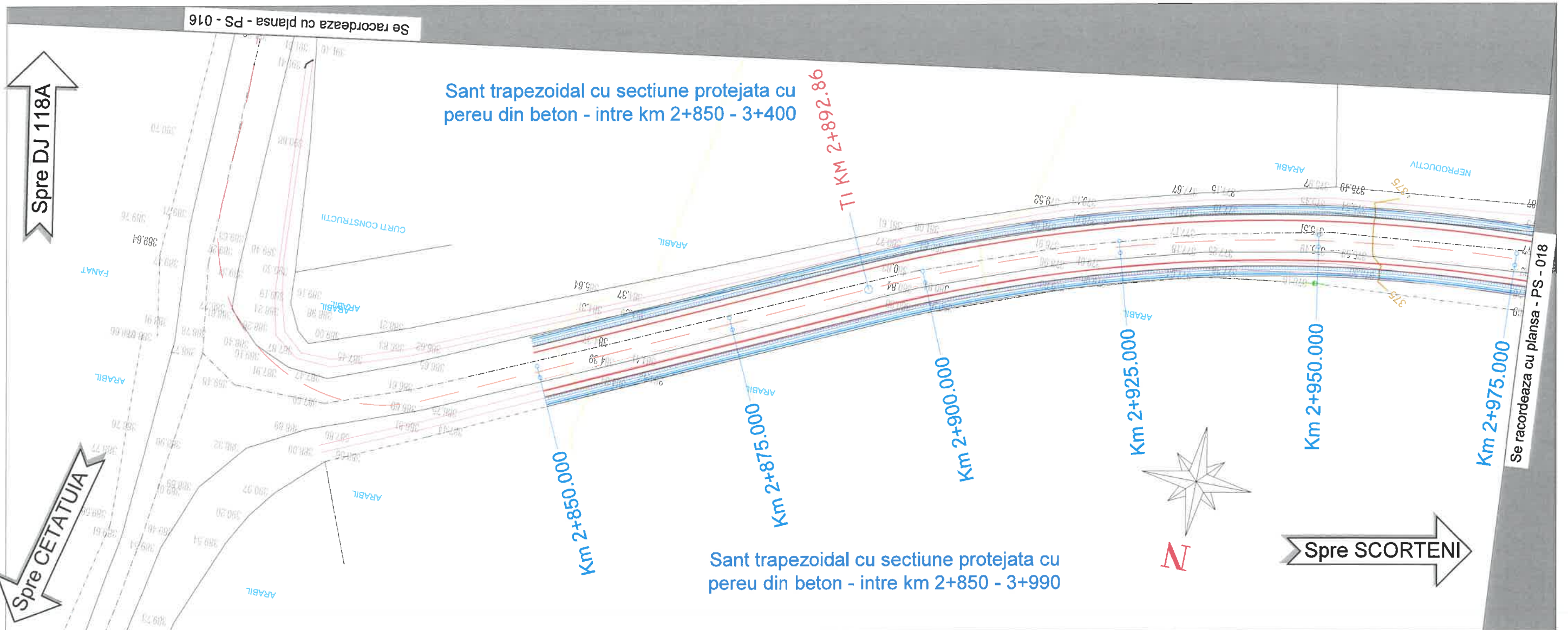
LUCRARE: "Modernizare drum comunal DC 197 km 0+000 - 0+925 si km 2+850 - 3+990 - limita comuna, comuna Strugari, judetul Bacau;
AMPLASAMENT: com. Strugari, jud. Bacau;
BENEFICIAR: Comuna Strugari

Denumire planșă:
**PLAN DE SITUATIE DC 197
INTRE KM 0+875 - 0+925**

Nr. proiect	1330/2025
Fază proiect	D.A.L.I.
Planșa nr.	PS-DC197-06
Cod:	F2 - 7.3

PLAN DE SITUATIE INTRE KM 2+850 - 2+975

SC. 1:500



LEGENDA:

	Parte carosabila proiectata
	Sant trapezoidal/canal cu sectiune protejata
	Rigola triunghiulara cu sectiune protejata
	Rigola cu placuta carosabila din beton
	Zid de sprijin din beton cu fundatii directe si sant trapezoidal cu sectiune protejata
	Consolidare corp drum tip FAP cu rigola de acostament din beton
	Parapet metallic zincat pentru drumuri
	Podet proiectat

km 2+850 km 3+400 550.00 m Tip 4

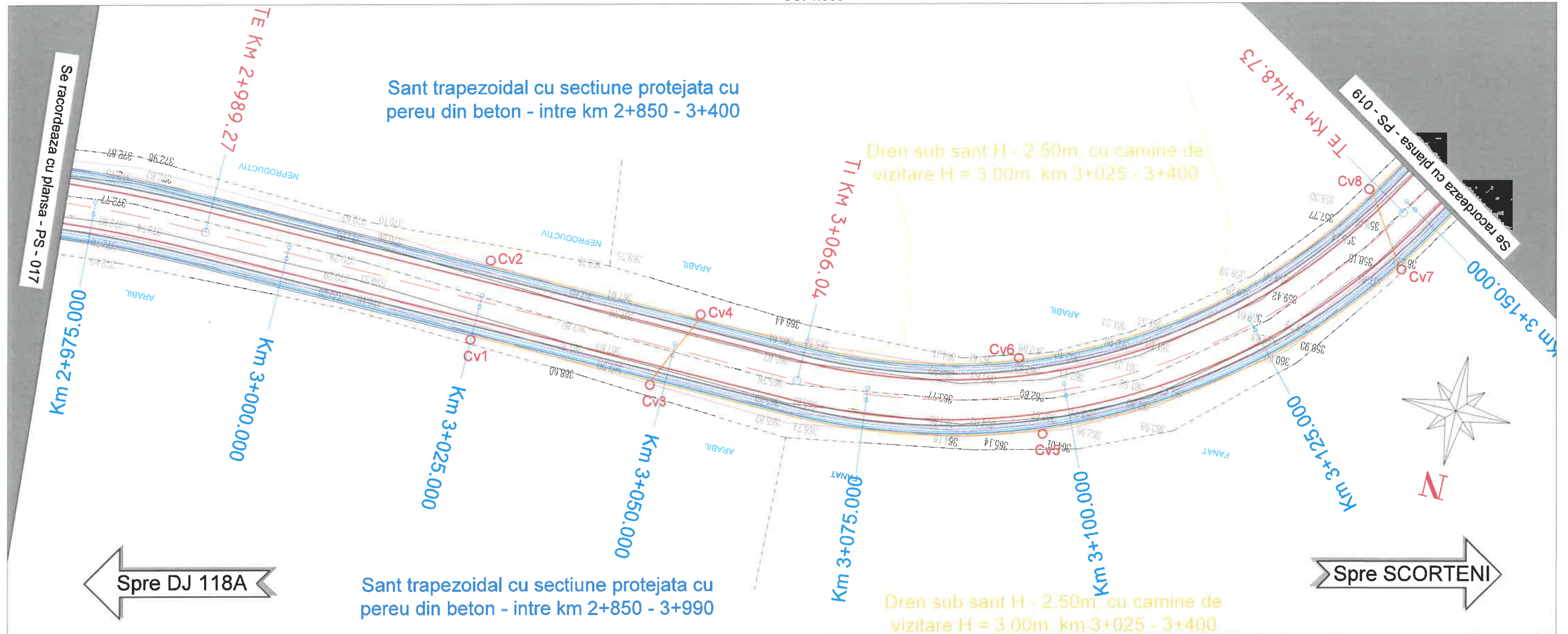
Amplasamentul este o strada rurala principala, "DC 197", clasata ca drum comunal DC197.

Sistem de proiectie: STEREO 70
Sistem de referinta altimetric: Marea Neagra

S.C. RUTIER-CONEX XXI S.R.L.		LUCRARE: "Modernizare drum comunal DC 197 km 0+000 - 0+925 si km 2+850 - 3+990 - limita comuna, comuna Strugari, judetul Bacau;		Nr. proiect 1330/2025
		AMPLASAMENT: com. Strugari, jud. Bacau;		Fază proiect D.A.L.I.
BENEFICIAR: Comuna Strugari		Denumire planșă:		Planșa nr.
Proiectat	Ing. Mata Iulian.	Scara:	PLAN DE SITUATIE DC 197 INTRE KM 2+850 - 2+975	PS-DC197-07
Desenat	Ing. Furdul E.	1:500		
Verificat	Ing. Pădurariu D.	Data: 06/2025		
Sef Proiect	Ing. Mata Iulian.			
				Cod:F2 - 7.3

PLAN DE SITUATIE INTRE KM 2+975 - 3+150

SC. 1:500



LEGENDA:

	Parte carosabila proiectata
	Sant trapezoidal/canal cu sectiune protejata
	Rigola triunghiulara cu sectiune protejata
	Rigola cu placuta carosabila din beton
	Zid de sprijin din beton cu fundatii directe si sant trapezoidal cu sectiune protejata
	Consolidare corp drum tip FAP cu rigola de acostament din beton
	Parapet metalic zincat pentru drumuri
	Podet proiectat

km 2+850 | km 3+400 | 550.00 m | Tip 4

Amplasamentul este o strada rurala principala, "DC 197", clasata ca drum comunal DC197.

Sistem de proiectie: STEREO 70
Sistem de referinta altimetric: Marea Neagra

S.C. RUTIER-CONEX XXI S.R.L.	
Proiectat	Ing. Mata Iulian.
Desenat	Ing. Furdui E.
Verificat	Ing. Pădurariu D.
Sef Proiect	Ing. Mata Iulian.

LUCRARE: "Modernizare drum comunal DC 197 km 0+000 - 0+925 si km 2+850 - 3+990 - limita comuna, comuna Strugari, judetul Bacau;
AMPLASAMENT: com. Strugari, jud. Bacau;
BENEFICIAR: Comuna Strugari

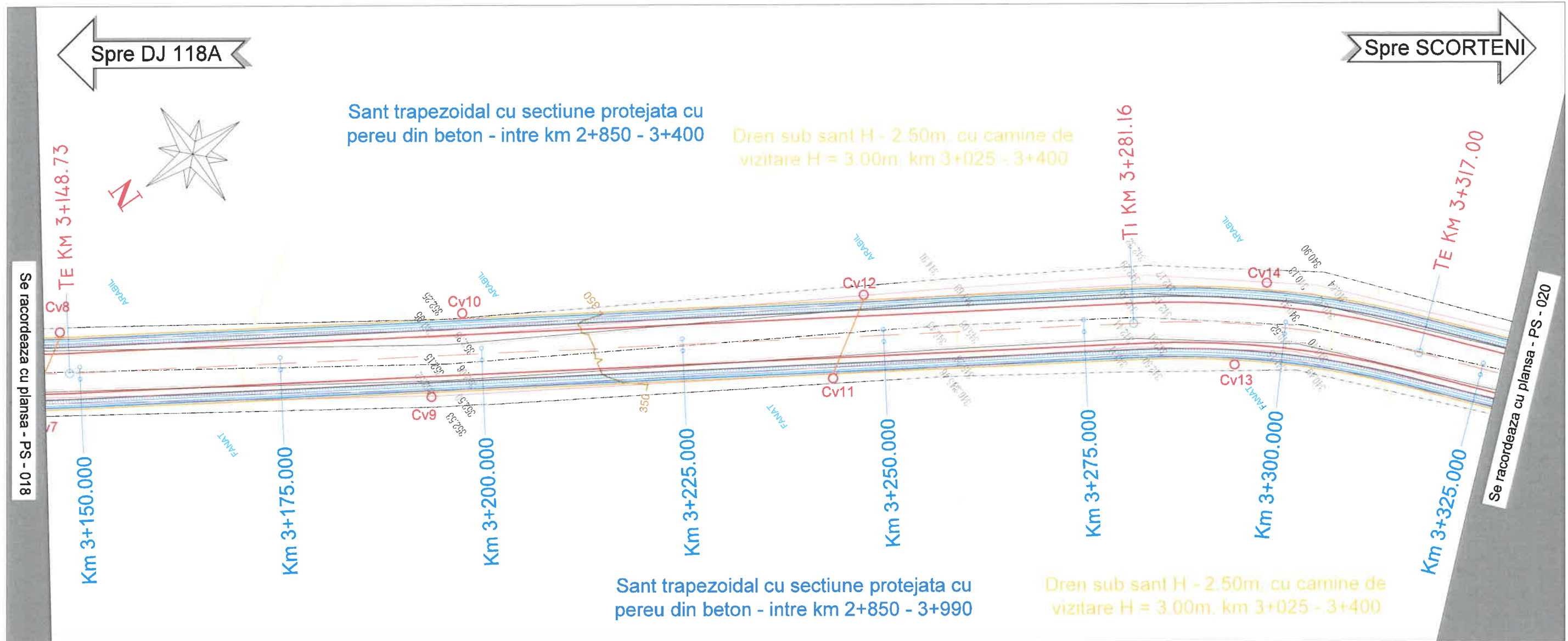
Nr. proiect	1330/2025
Fază proiect	D.A.L.I.
Planşa nr.	PS-DC197-08
Cod:	F2 - 7.3

Denumire planşa:
**PLAN DE SITUATIE DC 197
INTRE KM 2+975 - 3+150**

Scara:
1:500
Data: 06/2025

PLAN DE SITUATIE INTRE KM 3+150 - 3+325

SC. 1:500



LEGENDA:

	Parte carosabila proiectata
	Sant trapezoidal/canal cu sectiune protejata
	Rigola triunghiulara cu sectiune protejata
	Rigola cu placuta carosabila din beton
	Zid de sprijin din beton cu fundatii directe si sant trapezoidal cu sectiune protejata
	Consolidare corp drum tip FAP cu rigola de acostament din beton
	Parapet metalic zincat pentru drumuri
	Podet proiectat

km 2+850 | km 3+400 | 550.00 m | Tip 4

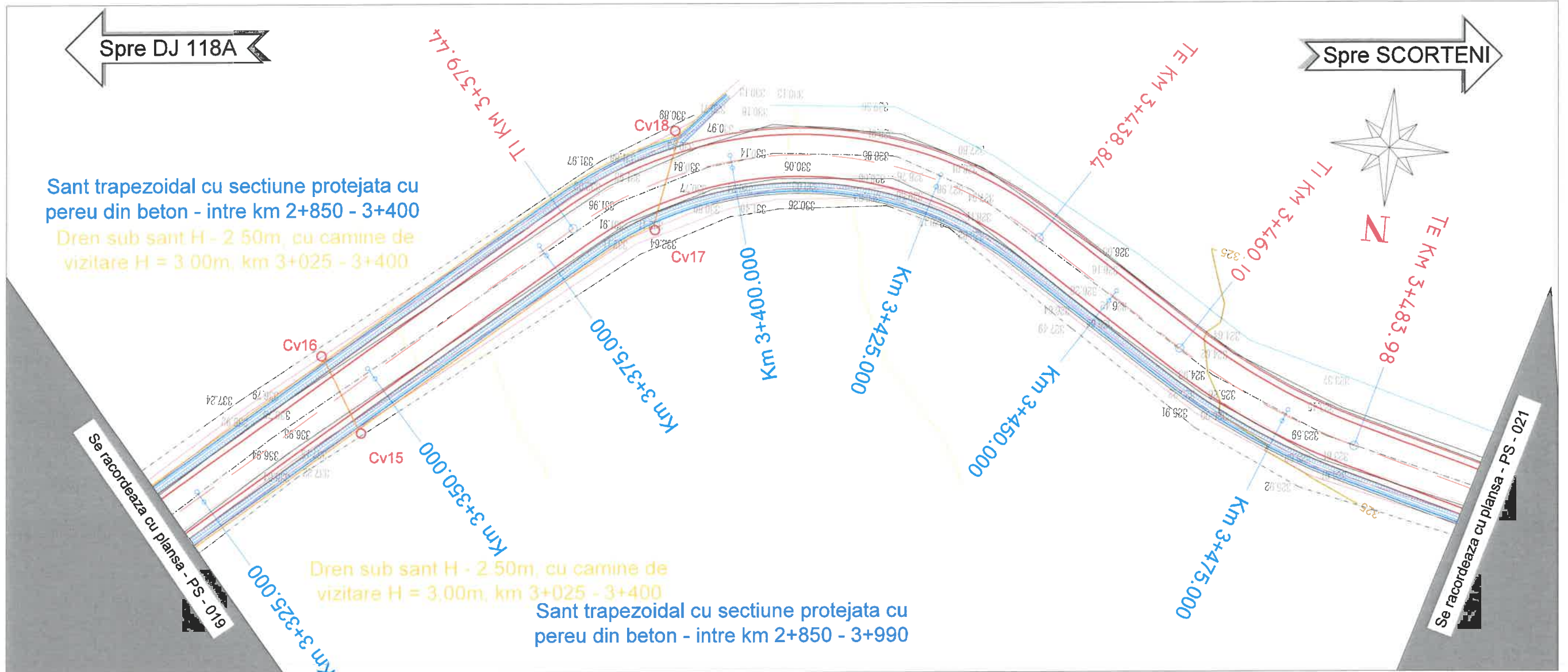
Amplasamentul este o strada rurala principala, "DC 197", clasata ca drum comunal DC197.

Sistem de proiectie: STEREO 70
Sistem de referinta altimetric: Marea Neagra

S.C. RUTIER-CONEX XXI S.R.L. 		LUCRARE: "Modernizare drum comunal DC 197 km 0+000 - 0+925 si km 2+850 - 3+990 - limita comuna, comuna Strugari, judetul Bacau;		Nr. proiect 1330/2025
		AMPLASAMENT: com. Strugari, jud. Bacau;		Faza proiect D.A.L.I.
BENEFICIAR: Comuna Strugari		Denumire planșa:		Planșa nr.
Proiectat	ing. Mata Iulian.	Scara:	PLAN DE SITUATIE DC 197 INTRE KM 3+150 - 3+325	PS-DC197-09
Desenat	ing. Furdui E.	1:500		
Verificat	ing. Pădurariu D.			
Sef Proiect	ing. Mata Iulian.	Data: 06/2025		Cod:F2 - 7.3

PLAN DE SITUATIE INTRE KM 3+325 - 3+500

SC. 1:500



LEGENDA:

- Parte carosabila proiectata
- Sant trapezoidal/canal cu sectiune protejata
- Rigola triunghiulara cu sectiune protejata
- Rigola cu placuta carosabila din beton
- Zid de sprijin din beton cu fundatii directe si sant trapezoidal cu sectiune protejata
- Consolidare corp drum tip FAP cu rigola de acostament din beton
- Parapet metallic zincat pentru drumuri
- Podet proiectat

km 2+850	km 3+400	550.00 m	Tip 4
km 3+400	km 3+990	590.00 m	Tip 5

Amplasamentul este o strada rurala principala, "DC 197", clasata ca drum comunal DC197.

Sistem de proiectie: STEREO 70
Sistem de referinta altimetric: Marea Neagra

S.C. RUTIER-CONEX XXI S.R.L.

Proiectat	Ing. Mata Iulian.		Scara:	1:500
Desenat	Ing. Furdul E.			
Verificat	Ing. Pădurariu D.			
Sef Proiect	Ing. Mata Iulian.		Data: 06/2025	

LUCRARE: "Modernizare drum comunal DC 197 km 0+000 - 0+925 si km 2+850 - 3+990 - limita comuna, comuna Strugari, judetul Bacau;
AMPLASAMENT: com. Strugari, jud. Bacau;
BENEFICIAR: Comuna Strugari

Nr. proiect
1330/2025

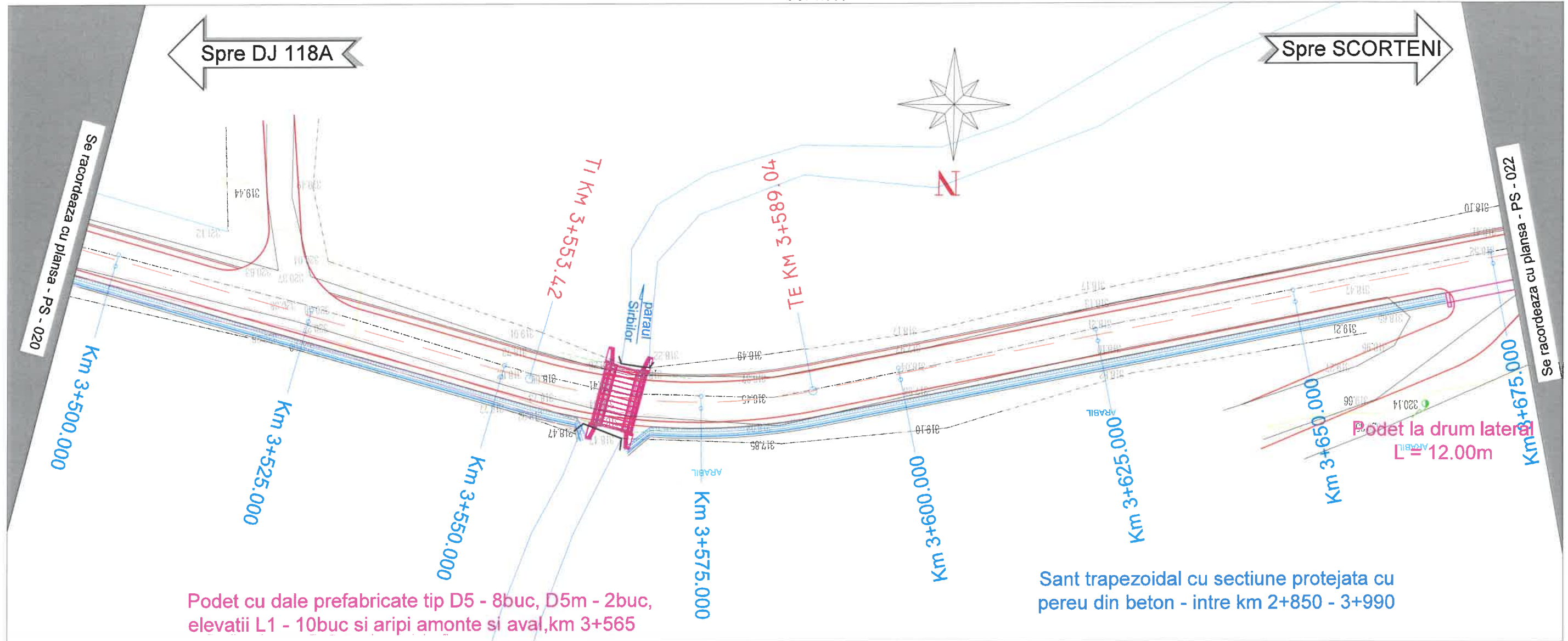
Fază proiect
D.A.L.I.

Denumire planșă:
PLAN DE SITUATIE DC 197
INTRE KM 3+325 - 3+500

Planșa nr.
PS-DC197-10
Cod:F2 - 7.3

PLAN DE SITUATIE INTRE KM 3+500 - 3+675









SC. 1:500



Podet cu dale prefabricate tip D5 - 8buc, D5m - 2buc, elevatii L1 - 10buc si aripi amonte si aval, km 3+565

Sant trapezoidal cu sectiune protejata cu perez din beton - intre km 2+850 - 3+990

LEGENDA:

-  Parte carosabila proiectata
-  Sant trapezoidal/canal cu sectiune protejata
-  Rigola triunghiulara cu sectiune protejata
-  Rigola cu placuta carosabila din beton
-  Zid de sprijin din beton cu fundatii directe si sant trapezoidal cu sectiune protejata
-  Consolidare corp drum tip FAP cu rigola de acostament din beton
-  Parapet metallic zincat pentru drumuri
-  Podet proiectat

km 3+400 | km 3+990 | 590.00 m | Tip 5

Amplasamentul este o strada rurala principala, "DC 197", clasata ca drum comunal DC197.

Sistem de proiectie: STEREO 70
Sistem de referinta altimetric: Marea Neagra

S.C. RUTIER-CONEX XXI S.R.L.

Proiectat	Ing. Mata Iulian.	Scara: 1:500 Data: 06/2025
Desenat	Ing. Furdui E.	
Verificat	Ing. Pădurariu D.	
Sef Proiect	Ing. Mata Iulian.	

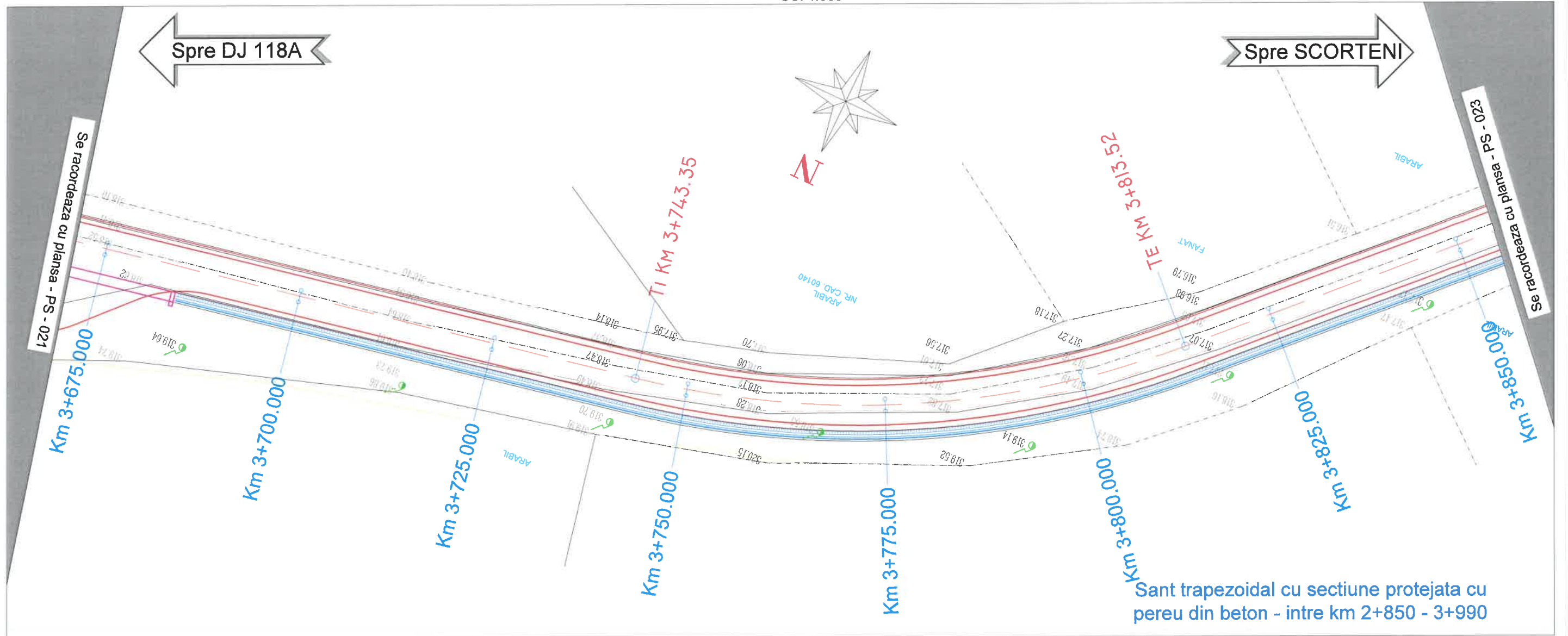
LUCRARE: "Modernizare drum comunal DC 197 km 0+000 - 0+925 si km 2+850 - 3+990 - limita comuna, comuna Strugari, judetul Bacau;
AMPLASAMENT: com. Strugari, jud. Bacau;
BENEFICIAR: Comuna Strugari

Denumire planșă:
**PLAN DE SITUATIE DC 197
INTRE KM 3+500 - 3+675**









Nr. proiect 1330/2025
Fază proiect D.A.L.I.
Planșa nr. PS-DC197-11
Cod:F2 - 7.3

PLAN DE SITUATIE INTRE KM 3+675 - 3+850

SC. 1:500



LEGENDA:


-  Parte carosabila proiectata
-  Sant trapezoidal/canal cu sectiune protejata
-  Rigola triunghiulara cu sectiune protejata
-  Rigola cu placuta carosabila din beton
-  Zid de sprijin din beton cu fundatii directe si sant trapezoidal cu sectiune protejata
-  Consolidare corp drum tip FAP cu rigola de acostament din beton
-  Parapet metallic zincat pentru drumuri
-  Podet proiectat

km 3+400 | km 3+990 | 590.00 m | Tip 5

Amplasamentul este o strada rurala principala, "DC 197", clasata ca drum comunal DC197.

Sistem de proiectie: STEREO 70
Sistem de referinta altimetric: Marea Neagra

S.C. RUTIER-CONEX XXI S.R.L.

Proiectat	Ing. Mata Iulian.		Scara:
Desenat	Ing. Furdul E.		1:500
Verificat	Ing. Pădurariu D.		Data: 06/2025
Sef Proiect	Ing. Mata Iulian.		

LUCRARE: "Modernizare drum comunal DC 197 km 0+000 - 0+925 si km 2+850 - 3+990 - limita comuna, comuna Strugari, judetul Bacau;
AMPLASAMENT: com. Strugari, jud. Bacau;
BENEFICIAR: Comuna Strugari

Nr. proiect
1330/2025

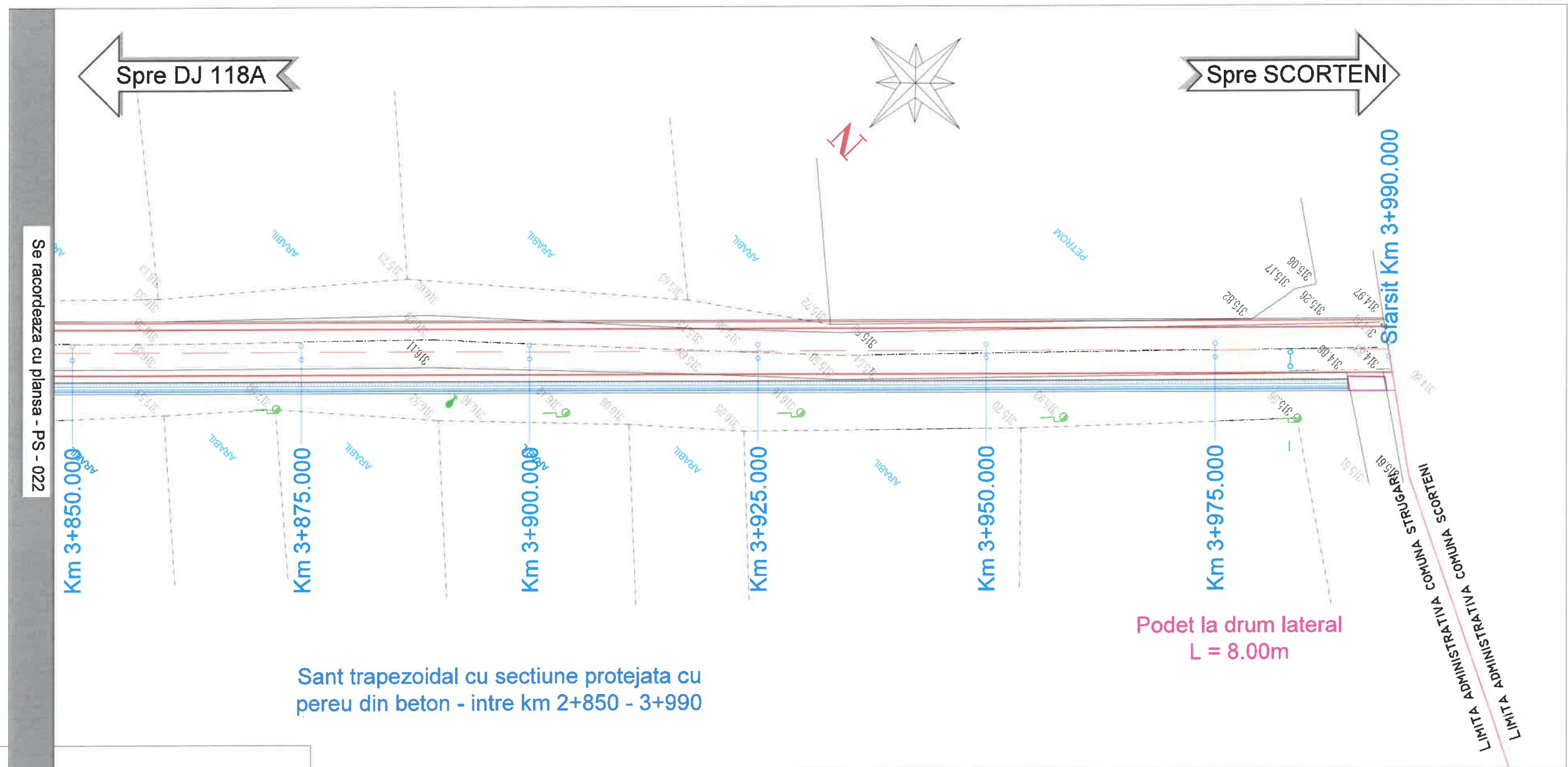
Fază proiect
D.A.L.I.

Denumire planșă:
**PLAN DE SITUATIE DC 197
INTRE KM 3+675 - 3+850**

Planșa nr.
PS-DC197-12
Cod:F2 - 7.3








PLAN DE SITUATIE INTRE KM 3+850 - 3+990

SC. 1:500



km 3+400 | km 3+990 | 590.00 m | Tip 5


LEGENDA:

-  Parte carosabila proiectata
-  Sant trapezoidal/canal cu sectiune protejata
-  Rigola triunghiulara cu sectiune protejata
-  Rigola cu placuta carosabila din beton
-  Zid de sprijin din beton cu fundatii directe si sant trapezoidal cu sectiune protejata
-  Consolidare corp drum tip FAP cu rigola de acostament din beton
-  Parapet metallic zincat pentru drumuri
-  Podet proiectat

Amplasamentul este o strada rurala principala, "DC 197", clasata ca drum comunal DC197.

Sistem de proiectie: STEREO 70
Sistem de referinta altimetric: Marea Neagra

S.C. RUTIER-CONEX XXI S.R.L.

Proiectat	Ing. Mata Iulian.		Scara:
Desenat	Ing. Furdui E.		1:500
Verificat	Ing. Pădurariu D.		
Sef Proiect	Ing. Mata Iulian.		Data: 06/2025

LUCRARE: "Modernizare drum comunal DC 197 km 0+000 - 0+925 si km 2+850 - 3+990 - limita comuna, comuna Strugari, judetul Bacau;
AMPLASAMENT: com. Strugari, jud. Bacau;
BENEFICIAR: Comuna Strugari

Nr. proiect	1330/2025
Fază proiect	D.A.L.I.
Planşa nr.	PS-DC197-13
Cod:	F2 - 7.3

Denumire planşa:
**PLAN DE SITUATIE DC 197
INTRE KM 3+850 - 3+990**

PROFIL LONGITUDINAL INTRE KM 0+000 - 0+175

SC. 1:50/1:500



R =
KM =0+002.52
C =0.00
mi =-2.72
me =0.24
m =2.96
T =0.00
B =0.00

R =2356
KM =0+039.39
C =16.82
mi =0.24
me =0.95
m =0.71
T =1.50
B =8.41

R =3352
KM =0+075.00
C =18.50
mi =0.95
me =0.40
m =0.55
T =1.28
B =9.25

km 0+072 - podet tubular Ø1000
L = 7.00ml, cu camera de cadere
in amonte si descarcare prin
aparare de mal in aval

R =1032
KM =0+114.01
C =17.13
mi =0.40
me =2.06
m =1.66
T =3.55
B =8.57

Sant trapezoidal cu sectiune protejata
cu pereu din beton - intre km 0+000 - 0+300

Consolidare cu zid din beton Helv. = 2.50m
cu rigola de acostament si parapet metallic
intre km 0+010 - 0+110 si calibrare albie

Sant trapezoidal cu sectiune protejata
cu pereu din beton - intre km 0+110 - 0+300

RACORDARI VERTICALE	L=28.456		P=0.24%		R=2356.465 L=16.820		L=17.951		P=0.95%		R=3352.237 L=18.498		L=21.200		P=0.40%		R=1032.152 L=17.132		L=85.044		P=2.06%			
DIFERENTE AX (cm)	+14	+0	+6	+7	+9	+11	+10	+9	+10	+10	+11	+11	+13	+9	+9	+11	+11	+13	+9	+9	+11	+11		
COTE TEREN	303.12	303.05	303.08	303.01	303.06	303.02	303.03	303.08	303.10	303.27	303.34	303.39	303.48	303.54	303.46	303.63	303.50	303.68	303.73	303.82	303.73	304.23	304.75	
COTE PROIECT	303.12	303.05	303.08	303.01	303.06	303.02	303.03	303.08	303.10	303.27	303.34	303.39	303.48	303.54	303.46	303.63	303.50	303.68	303.73	303.82	303.73	304.23	304.75	
COTE SANT STANGA	302.69	302.62	302.67	302.62	302.66	302.69	302.72	302.79	302.81	302.96	303.03	303.08	303.15	303.17	303.24	303.38	303.43	303.56	303.68	303.77	303.82	303.94	304.85	
COTE SANT DREAPTA	303.12	303.05	303.10	303.06	303.12	303.08	303.15	303.22	303.24	303.39	303.46	303.51	303.58	303.60	303.24	303.38	303.43	303.56	303.68	303.77	303.82	303.94	304.85	
DISTANTE CUMULATE	0+000.00	0+002.52	0+025.00	0+030.98	0+039.39	0+047.80	0+050.00	0+065.75	0+075.00	0+084.25	0+100.00	0+105.45	0+114.01	0+122.58	0+125.00	0+150.00	0+175.00							
ALINIAMENTE SI CURBE	L=25.147 B=384.7818		L=32.481 R=136.764		L=13.012 B=369.6624		L=16.660 R=250.000		L=19.081 B=373.9049		L=16.751 R=200.000		L=13.058 B=368.5729		L=103.089 R=2500.000									
HECTOMETRII	Km 0+000.000											hm 1												

PROFIL LONGITUDINAL DJ - Hotar Scorteni DE LA 0.000 LA 175.000 SCARA : ORIZ 1 :500 VERT 1 :50

LEGENDA:

	Linie rosie proiectata
	Teren existent
	Scurgerea apelor partea stanga
	Scurgerea apelor partea dreapta

Amplasamentul este o strada rurala principala,
"DC 197", clasata ca drum comunal DC197.

S.C. RUTIER-CONEX XXI S.R.L.

Proiectat	Ing. Mata Iulian.		Scara:	1:50/1:500
Desenat	Ing. Furdui E.			
Verificat	Ing. Padurariu D.			
Sef Proiect	Ing. Mata Iulian.			
			Data:	06/2025

LUCRARE: "Modernizare drum comunal DC 197
km 0+000 - 0+925 si km 2+850 - 3+990 - limita
comuna, comuna Strugari, judetul Bacau;
AMPLASAMENT: com. Strugari, jud. Bacau;
BENEFICIAR: Comuna Strugari

Nr. proiect
1330/2025

Faza proiect
D.A.L.I.

Denumire planşa:
PROFIL LONGITUDINAL DC 197
INTRE KM 0+000 - 0+175

Planşa nr.
PL-DC197-01
Cod:F2 - 7.3

PROFIL LONGITUDINAL INTRE KM 0+175 - 0+350

SC. 1:50 / 1:500



R = 7500
KM = 0+325.00
C = 31.87
mi = 1.83
me = 2.25
m = 0.42
T = 1.69
B = 15.93

R = 15000
KM = 0+225.00
C = 34.75
mi = 2.06
me = 1.83
m = 0.23
T = 1.01
B = 17.38

km 0+255
Ax drum lateral dreapta

Sant trapezoidal cu sectiune protejata
cu peruu din beton - intre km 0+000 - 0+300
Sant trapezoidal cu sectiune protejata
cu peruu din beton - intre km 0+115 - 0+300

Rigola carosabila cu placuta
intre km 0+300 - 0+450
Rigola carosabila cu placuta
intre km 0+300 - 0+450

COTA REF 303.400	L=85.044		P=2.06%		R=15000.037 L=34.750		L=66.691		P=1.83%		R=7499.948 L=31.868		L=42.202 P=2.25%	
RACORDARI VERTICALE														
DIFERENTE AX (cm)	+11		+10		+8		+7		+7		+8		-7	-13
COTE TEREN	304.75		305.28		305.44		305.80		306.13		306.28		307.31	307.55
COTE PROIECT	304.85	304.85	305.37	305.28	305.44	305.52	305.44	305.52	306.13	306.20	306.13	306.28	307.31	307.55
COTE SANT STANGA	304.46	304.46	304.97	304.97	305.13	305.13	305.48	305.48	305.81	305.81	306.40	306.40	306.86	306.61
COTE SANT DREAPTA	304.46	304.46	304.97	304.97	305.13	305.13	305.48	305.48	305.81	305.81	306.40	306.40	306.86	306.61
DISTANTE CUMULATE	0+175.00		0+200.00		0+207.62		0+225.00		0+242.37		0+250.00		0+275.00	
ALINIAMENTE SI CURBE			L=103.089 R=2500.000				L=34.677 B=365.9477				L=41.136 R=75.000		L=59.962 B=331.0302	
HECTOMETRII			hm 2								hm 3			

PROFIL LONGITUDINAL DJ - Hotar Scorteni DE LA 175.000 LA 350.000 SCARA : ORIZ 1 : 500 VERT 1 : 50

LEGENDA:

- Linie rosie proiectata
- Teren existent
- Scurgerea apelor partea stanga
- Scurgerea apelor partea dreapta

Amplasamentul este o strada rurala principala, "DC 197", clasata ca drum comunal DC197.

S.C. RUTIER-CONEX XXI S.R.L.

LUCRARE: "Modernizare drum comunal DC 197 km 0+000 - 0+925 si km 2+850 - 3+990 - limita comuna, comuna Strugari, judetul Bacau;
AMPLASAMENT: com. Strugari, jud. Bacau;
BENEFICIAR: Comuna Strugari

Nr. proiect
1330/2025

Faza proiect
D.A.L.I.

Proiectat Ing. Mata Iulian.
Desenat Ing. Furdui E.
Verificat Ing. Padurariu D.
Sef Proiect Ing. Mata Iulian.

Scara:
1:50 / 1:500
Data: 06/2025

Denumire planşa:
PROFIL LONGITUDINAL DC 197
INTRE KM 0+175 - 0+350

Planşa nr.
PL-DC197-02
Cod: F2 - 7.3

PROFIL LONGITUDINAL INTRE KM 0+350 - 0+525

SC. 1:50 / 1:500

Spre DJ 118A

Spre SCORTENI

R=3676
KM=0+524.62
C=32.34
mi=1.63
me=0.75
m=0.88
T=3.56
B=16.17

R=3140
KM=0+397.81
C=29.35
mi=2.25
me=1.32
m=0.93
T=3.43
B=14.68

R=6905
KM=0+475.00
C=21.34
mi=1.32
me=1.63
m=0.31
T=0.82
B=10.67

km 0+445
Ax drum lateral dreapta

km 0+485
Ax drum lateral stanga

km 0+480 - podet tubular Ø1000 L = 8.00ml
cu camera de cadere

Sant trapezoidal cu sectiune protejata
cu peruu din beton - intre km 0+450 - 0+925

Sant trapezoidal cu sectiune protejata
cu peruu din beton - intre km 0+450 - 0+925

Rigola carosabila cu placuta
intre km 0+300 - 0+450

Rigola carosabila cu placuta
intre km 0+300 - 0+450

COTA REF 307.200	L=42.202		P=2.25%		R=3139.967 L=29.350		L=51.843		P=1.32%		R=6904.592 L=21.341		L=22.778		P=1.63%		
RACORDARI VERTICALE																	
DIFERENTE AX (cm)	+13		+16		+13	+8	+8	+7	+11	+10	+11	+13	+13	+13	+9	+10	
COTE TEREN	308.14		308.68		308.90	309.24	309.28	309.48	309.60	310.14	310.28	310.41	310.65	310.79	311.05	311.05	
COTE PROIECT	308.27		308.84		309.02	309.32	309.35	309.54	309.71	310.23	310.14	310.38	310.78	310.91	311.14	311.15	
COTE SANT STANGA	307.47		308.03		308.21	308.51	308.55	308.74	308.90	309.84	309.98	310.15	310.38	310.52	310.75	310.75	
COTE SANT DREAPTA	307.47		308.03		308.21	308.51	308.55	308.74	308.90	309.84	309.98	310.15	310.38	310.52	310.75	310.75	
DISTANTE CUMULATE	0+350.00		0+375.00		0+383.14	0+397.81	0+400.00	0+412.49	0+425.00	0+450.00	0+464.33	0+475.00	0+485.67	0+500.00	0+508.45	0+524.62	0+525.00
ALINIAMENTE SI CURBE	L=59.962 B=331.0302				L=44.903 R=50.000		L=10.000 B=388.2020		L=9.463 R=50.000	L=4.672 B=0.2509	L=17.989 R=30.000	L=47.110 B=362.0768		L=30.857 R=395.611			
HECTOMETRII	hm 4															hm 5	

PROFIL LONGITUDINAL DJ - Hotar Scorteni DE LA 350.000 LA 525.000 SCARA : ORIZ 1 :500 VERT 1 :50

LEGENDA:

	Linie rosie proiectata
	Teren existent
	Scurgerea apelor partea stanga
	Scurgerea apelor partea dreapta

Amplasamentul este o strada rurala principala, "DC 197", clasata ca drum comunal DC197.

<p>S.C. RUTIER-CONEX XXI S.R.L.</p>			LUCRARE: "Modernizare drum comunal DC 197 km 0+000 - 0+925 si km 2+850 - 3+990 - limita comuna, comuna Strugari, judetul Bacau;		Nr. proiect 1330/2025
			AMPLASAMENT: com. Strugari, jud. Bacau;		Faza proiect D.A.L.I.
Beneficiar: Comuna Strugari		Denumire planşa: PROFIL LONGITUDINAL DC 197 INTRE KM 0+350 - 0+525		Planşa nr. PL-DC197-03	
Proiectat	Ing. Mata Iulian.	Scara:	Data: 06/2025		
Desenat	Ing. Furdul E.	1:50 / 1:500			
Verificat	Ing. Pădurariu D.				
Sef Proiect	Ing. Mata Iulian.				
Cod: F2 - 7.3					

PROFIL LONGITUDINAL INTRE KM 0+525 - 0+700

SC. 1:50 / 1:500



R = 1867
 KM = 0+577.71
 C = 34.94
 mi = 0.75
 me = 2.62
 m = 1.87
 T = 8.17
 B = 17.47

km 0+630
 Ax drum lateral dreapta

Sant trapezoidal cu sectiune protejata
 cu peruu din beton - intre km 0+450 - 0+925
 Sant trapezoidal cu sectiune protejata
 cu peruu din beton - intre km 0+450 - 0+925

COTA REF 309.700														312.700																						
RACORDARI VERTICALE		L=19.451				P=0.75%				R=1866.712 L=34.936				L=147.689				P=2.62%																		
DIFERENTE AX (cm)	+10	+7		+4		+0		+11		+14		+4		+6		+8		+11		+11																
COTE TEREN	311.05	311.23	311.34	311.44	311.51	311.53	311.99	312.11	312.73	313.37	314.02	314.67	310.75	310.90	311.30	311.37	311.44	311.61	311.66	312.03	312.16	312.81	313.47	314.12	314.78	314.67										
COTE PROIECT	311.15	311.30	311.37	311.44	311.61	311.66	311.99	312.16	312.81	313.47	314.12	314.78	310.75	310.90	311.30	311.37	311.44	311.61	311.66	312.03	312.16	312.81	313.47	314.12	314.78	314.67										
COTE SANT STANGA	310.75	310.90	311.30	311.44	311.61	311.66	311.99	312.16	312.81	313.47	314.12	314.78	310.75	310.90	311.30	311.37	311.44	311.61	311.66	312.03	312.16	312.81	313.47	314.12	314.78	314.67										
COTE SANT DREAPTA	310.75	310.90	311.30	311.44	311.61	311.66	311.99	312.16	312.81	313.47	314.12	314.78	310.75	310.90	311.30	311.37	311.44	311.61	311.66	312.03	312.16	312.81	313.47	314.12	314.78	314.67										
DISTANTE CUMULATE	0+525.00	0+540.79	0+550.00	0+560.24	0+575.00	0+577.71	0+595.18	0+600.00	0+625.00	0+650.00	0+675.00	0+700.00	0+525.00	0+540.79	0+550.00	0+560.24	0+575.00	0+577.71	0+595.18	0+600.00	0+625.00	0+650.00	0+675.00	0+700.00	0+525.00	0+540.79	0+550.00	0+560.24	0+575.00	0+577.71	0+595.18	0+600.00	0+625.00	0+650.00	0+675.00	0+700.00
ALINIAMENTE SI CURBE	L=30.857 R=395.641		L=17.537 B=357.1113		L=40.890 R=250.000		L=10.551 B=367.5239		L=41.311 R=233.326		L=98.709 B=356.2525		L=30.857 R=395.641		L=17.537 B=357.1113		L=40.890 R=250.000		L=10.551 B=367.5239		L=41.311 R=233.326		L=98.709 B=356.2525		L=30.857 R=395.641		L=17.537 B=357.1113		L=40.890 R=250.000		L=10.551 B=367.5239		L=41.311 R=233.326		L=98.709 B=356.2525	
HECTOMETRII	hm 6												hm 7																							

PROFIL LONGITUDINAL DJ - Hotar Scorteni DE LA 525.000 LA 700.000 SCARA : ORIZ 1 : 500 VERT 1 : 50

LEGENDA:

	Linie rosie proiectata
	Teren existent
	Scurgerea apelor partea stanga
	Scurgerea apelor partea dreapta

Amplasamentul este o strada rurala principala, "DC 197", clasata ca drum comunal DC197.

S.C. RUTIER-CONEX XXI S.R.L. 			LUCRARE: "Modernizare drum comunal DC 197 km 0+000 - 0+925 si km 2+850 - 3+990 - limita comuna, comuna Strugari, judetul Bacau;		Nr. proiect 1330/2025
			AMPLASAMENT: com. Strugari, jud. Bacau;		Faza proiect D.A.L.I.
BENEFICIAR: Comuna Strugari		Denumire planşa:		Planşa nr.	
Proiectat Ing. Mata Iulian. Desenat Ing. Furdul E. Verificat Ing. Pădurariu D. Sef Proiect Ing. Mata Iulian.		Scara: 1:50 / 1:500 Data: 06/2025		PROFIL LONGITUDINAL DC 197 INTRE KM 0+525 - 0+700	
				Cod:F2 - 7.3	

PROFIL LONGITUDINAL INTRE KM 0+700 - 0+875

SC. 1:50 / 1:500

km 0+845 - podet C2
L = 8.00ml cu camera de cadere

R = 498
KM = 0+856.23
C = 50.43
mi = -0.37
me = 9.74
m = 10.12
T = 63.77
B = 25.21



R = 1440
KM = 0+764.41
C = 43.09
mi = 2.62
me = -0.37
m = 2.99
T = 16.12
B = 21.55

km 0+770
Ax drum lateral stanga

km 0+825
Ax drum lateral stanga

Sant trapezoidal cu sectiune protejata
cu peruu din beton - intre km 0+450 - 0+925
Sant trapezoidal cu sectiune protejata
cu peruu din beton - intre km 0+450 - 0+925

COTA REF 313.300												315.300			
RACORDARI VERTICALE	L=147.689			P=2.62%		R=1440.020 L=43.092		L=45.057		P=-0.37%		R=498.404 L=50.425			
DIFERENTE AX (cm)	+11			+12	+13	+10	+5	+12	+13	+19	+20	+12	-16	+3	-38
COTE TEREN	314.67			315.32	315.78	315.97	316.26	316.27	316.25	316.14	316.04	316.11	316.66	316.73	318.37
COTE PROIECT	314.78			315.43	315.90	316.07	316.30	316.38	316.25	316.33	316.24	316.22	316.51	316.76	317.99
COTE SANT STANGA	314.38			315.04	315.51	315.68	315.91	315.99	315.99	315.94	315.85	315.82	316.11	316.37	317.60
COTE SANT DREAPTA	314.38			315.04	315.51	315.68	315.91	315.99	315.99	315.94	315.85	315.82	316.11	316.37	317.60
DISTANTE CUMULATE	0+700.00			0+725.00	0+742.87	0+750.00	0+764.41	0+775.00	0+785.96	0+800.00	0+825.00	0+831.01	0+850.00	0+856.23	0+875.00
ALINIAMENTE SI CURBE	L=98.709 B=356.2525				L=42.519 R=50.000						L=113.594 B=10.3895				
HECTOMETRII	hm 7										hm 8				

PROFIL LONGITUDINAL DJ - Hotar Scorteni DE LA 700.000 LA 875.000 SCARA : ORIZ 1 : 500 VERT 1 : 50

LEGENDA:

- Linie rosie proiectata
- Teren existent
- Scurgerea apelor partea stanga
- Scurgerea apelor partea dreapta

Amplasamentul este o strada rurala principala, "DC 197", clasata ca drum comunal DC197.

S.C. RUTIER-CONEX XXI S.R.L.

Proiectat	Ing. Mata Iulian.	Scara: 1:50 / 1:500 Data: 06/2025
Desenat	Ing. Furdui E.	
Verificat	Ing. Pădurariu D.	
Sef Proiect	Ing. Mata Iulian.	

LUCRARE: "Modernizare drum comunal DC 197 km 0+000 - 0+925 si km 2+850 - 3+990 - limita comuna, comuna Strugari, judetul Bacau;
AMPLASAMENT: com. Strugari, jud. Bacau;
BENEFICIAR: Comuna Strugari

Denumire planșă:
PROFIL LONGITUDINAL DC 197
INTRE KM 0+700 - 0+875

Nr. proiect
1330/2025

Fază proiect
D.A.L.I.

Planșa nr.

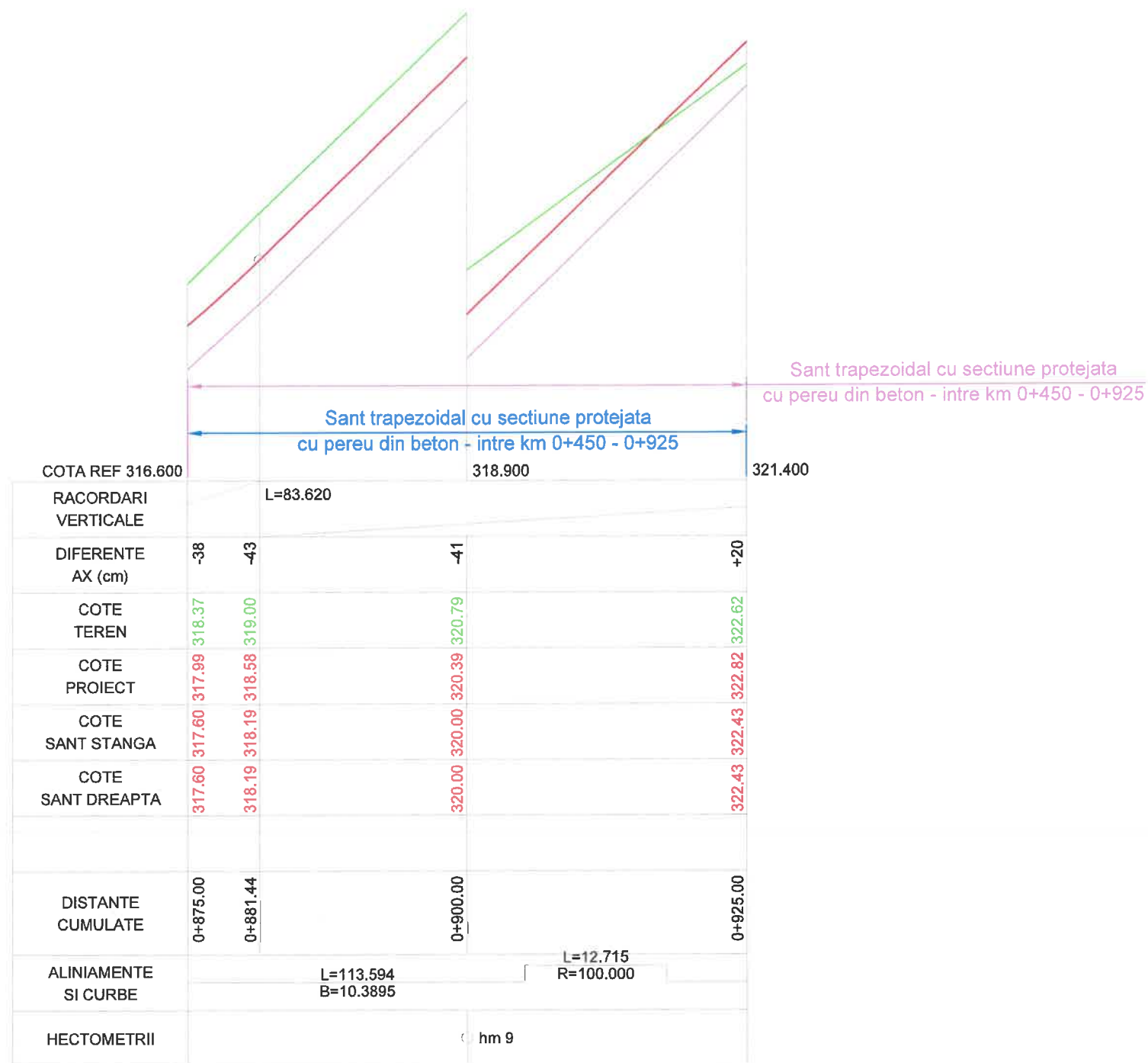
PL-DC197-05

Cod:F2 - 7.3

Spre DJ 118A

PROFIL LONGITUDINAL INTRE KM 0+875 - 0+925

Spre SCORTENI



LEGENDA:

	Linie rosie proiectata
	Teren existent
	Scurgerea apelor partea stanga
	Scurgerea apelor partea dreapta

Amplasamentul este o strada rurala principala, "DC 197", clasata ca drum comunal DC197.

S.C. RUTIER-CONEX XXI S.R.L.		LUCRARE: "Modernizare drum comunal DC 197 km 0+000 - 0+925 si km 2+850 - 3+990 - limita comuna, comuna Strugari, judetul Bacau;		Nr. proiect 1330/2025
		AMPLASAMENT: com. Strugari, jud. Bacau;		Faza proiect D.A.L.I.
BENEFICIAR: Comuna Strugari		Denumire planşa:		Planşa nr.
Proiectat Ing. Mata Iulian. Desenat Ing. Furdul E. Verificat Ing. Pădurariu D. Sef Proiect Ing. Mata Iulian.		Scara: 1:50/1:500 Data: 06/2025		PROFIL LONGITUDINAL DC 197 INTRE KM 0+875 - 0+925 PL-DC197-06 Cod:F2 - 7.3

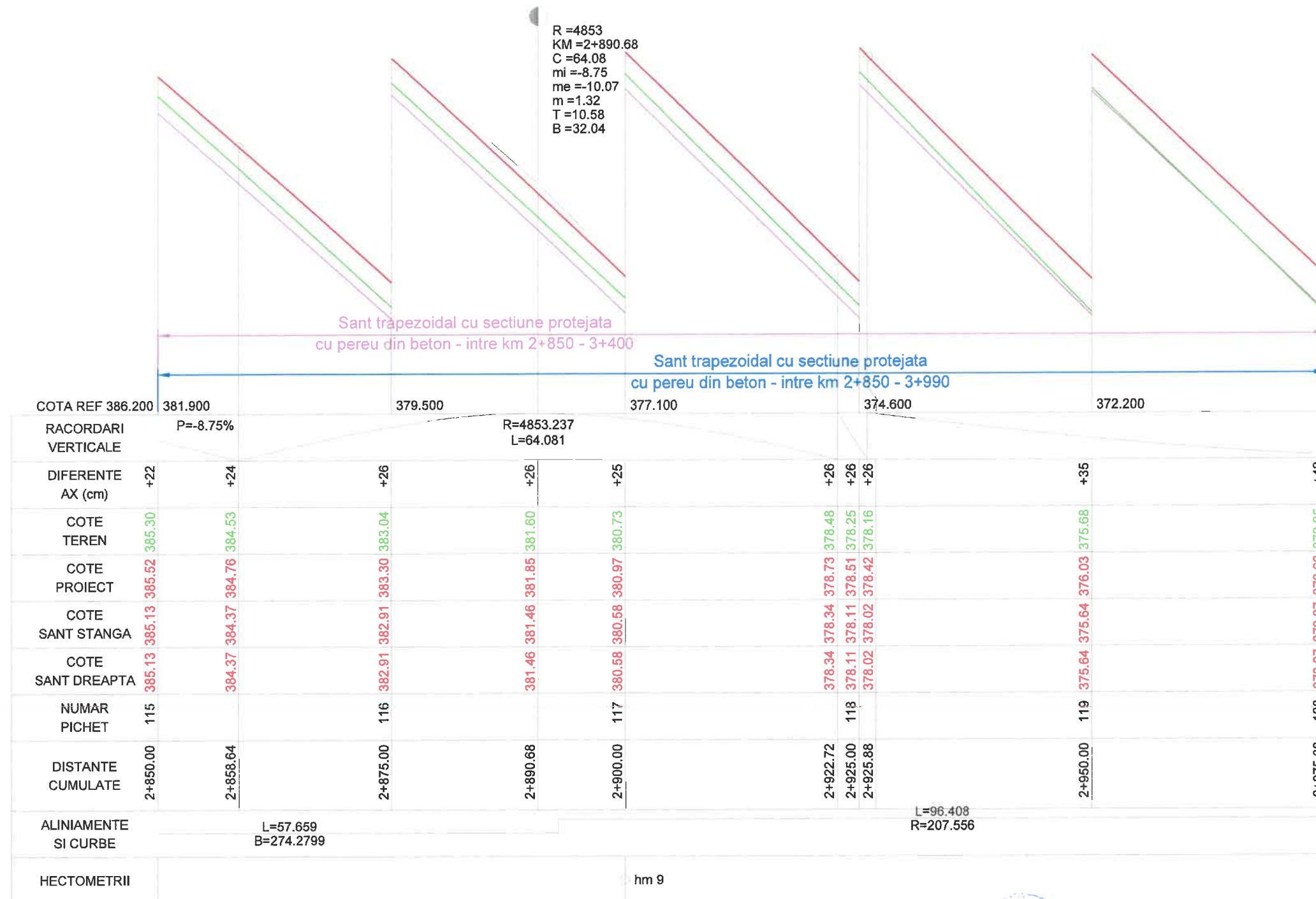


PROFIL LONGITUDINAL INTRE KM 2+850 - 2+975



SC. 1:50/1:500

R = 4853
 KM = 2+890.68
 C = 64.08
 mi = -8.75
 me = -10.07
 m = 1.32
 T = 10.58
 B = 32.04



PROFIL LONGITUDINAL DJ - Hotar Scorteni DE LA 2800.000 LA 2975.000 SCARA : ORIZ 1 : 500 VERT 1 : 50

LEGENDA:

	Linie rosie proiectata
	Teren existent
	Scurgerea apelor partea stanga
	Scurgerea apelor partea dreapta

Amplasamentul este o strada rurala principala, "DC 197", clasata ca drum comunal DC197.

		LUCRARE: "Modernizare drum comunal DC 197 km 0+000 - 0+925 si km 2+850 - 3+990 - limita comuna, comuna Strugari, judetul Bacau;		Nr. proiect 1330/2025
		AMPLASAMENT: com. Strugari, jud. Bacau; BENEFICIAR: Comuna Strugari		Faza proiect D.A.L.I.
Proiectat	Ing. Mata Iulian.	Scara: 1:50/1:500	Denumire planşa: PROFIL LONGITUDINAL DC 197 INTRE KM 2+850 - 2+975	Planşa nr. PL-DC197-07
Desenat	Ing. Furdul E.			Cod:F2 - 7.3
Verificat	Ing. Pădurariu D.	Data: 06/2025		
Sef Proiect	Ing. Mata Iulian.			

PROFIL LONGITUDINAL INTRE KM 2+975 - 3+150

SC. 1:50/1:500



R = 6396
KM = 2+992.10
C = 132.44
mi = -10.07
me = -8.00
m = 2.07
T = 34.28
B = 66.22

R = 1483
KM = 3+091.53
C = 45.64
mi = -8.00
me = -11.07
m = 3.08
T = 17.56
B = 22.82

Sant trapezoidal cu sectiune protejata
cu peruu din beton - intre km 2+850 - 3+400

Sant trapezoidal cu sectiune protejata
cu peruu din beton - intre km 2+850 - 3+990

COTA REF 369.900		367.800	365.700	363.700		361.300	358.700	355.900					
RACORDARI VERTICALE	R=6396.030 L=132.445				P=-8.00% L=10.381	R=1482.591 L=45.641		L=131.099	P=-11.07%				
DIFERENTE AX (cm)	+42	+33	+30	+21	+16	+15	+19	+26	+37	+44	+38	+26	+9
COTE TEREN	373.25	371.76	371.09	369.00	366.97	366.30	365.44	364.86	363.26	362.36	360.89	359.84	357.23
COTE PROIECT	373.66	372.09	371.38	369.21	367.13	366.45	365.62	365.11	363.62	362.79	361.27	360.09	357.32
COTE SANT STANGA	373.27	371.70	370.99	368.81	366.73	366.06	365.23	364.72	363.23	362.40	361.27	359.70	356.93
COTE SANT DREAPTA	373.27	371.70	370.99	368.81	366.73	366.06	365.23	364.72	363.23	362.40	361.27	359.70	356.93
NUMAR PICHET	120		121	122	123		124		125		126		127
DISTANTE CUMULATE	2+975.00	2+992.10	3+000.00	3+025.00	3+050.00	3+058.33	3+068.71	3+075.00	3+091.53	3+100.00	3+114.35	3+125.00	3+150.00
ALINIAMENTE SI CURBE	L=96.408 R=207.556		L=76.769 B=303.8504			L=82.692 R=80.000					L=132.425 B=238.0458		
HECTOMETRII	Km 3+000.000										hm 1		

PROFIL LONGITUDINAL DJ - Hotar Scorteni DE LA 2975.000 LA 3150.000 SCARA : ORIZ 1 : 500 VERT 1 : 50

LEGENDA:

	Linie rosie proiectata
	Teren existent
	Scurgerea apelor partea stanga
	Scurgerea apelor partea dreapta

Amplasamentul este o strada rurala principala, "DC 197", clasata ca drum comunal DC197.

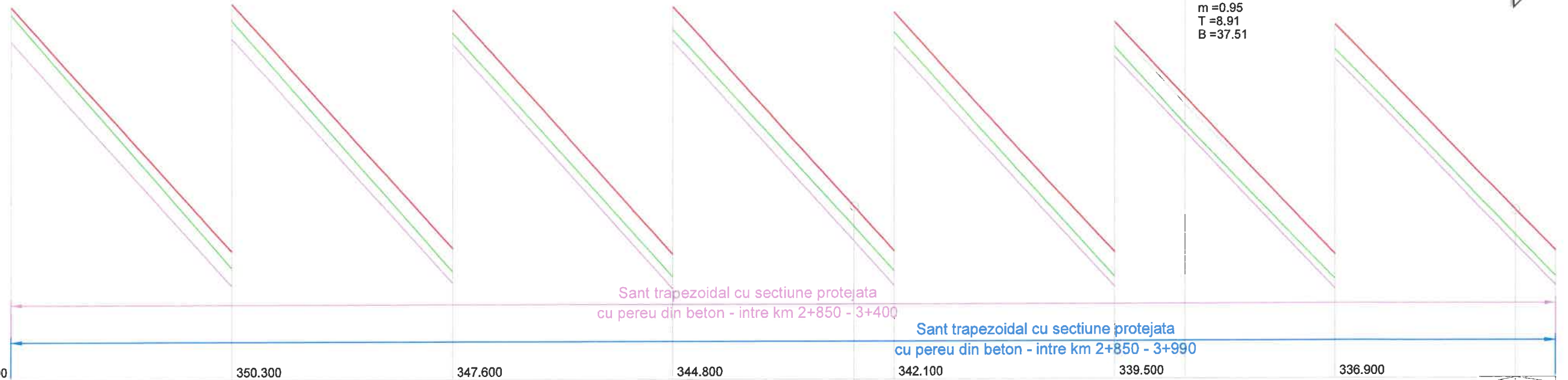
S.C. RUTIER-CONEX XXI S.R.L.			LUCRARE: "Modernizare drum comunal DC 197 km 0+000 - 0+925 si km 2+850 - 3+990 - limita comuna, comuna Strugari, judetul Bacau;		Nr. proiect 1330/2025
			AMPLASAMENT: com. Strugari, jud. Bacau;		Faza proiect D.A.L.I.
Beneficiar: Comuna Strugari		Denumire planşa:		Planşa nr.	
PROFIL LONGITUDINAL DC 197 INTRE KM 2+975 - 3+150				PL-DC197-08	
Cod:F2 - 7.3					

Proiectat	Ing. Mata Iulian.	Scara: 1:50/1:500
Desenat	Ing. Furdul E.	
Verificat	Ing. Pădurariu D.	Data: 06/2025
Sef Proiect	Ing. Mata Iulian.	

PROFIL LONGITUDINAL INTRE KM 3+150 - 3+325

SC. 1:50/1:500

R = 7891
KM = 3+282.96
C = 75.02
mi = -11.07
me = -10.12
m = 0.95
T = 8.91
B = 37.51



Sant trapezoidal cu sectiune protejata
cu peruu din beton - intre km 2+850 - 3+400

Sant trapezoidal cu sectiune protejata
cu peruu din beton - intre km 2+850 - 3+990

COTA REF 353.100		350.300	347.600	344.800		342.100	339.500	336.900	
RACORDARI VERTICALE	L=131.099				P=-11.07%		R=7891.333 L=75.020		L=36.042
DIFERENTE AX (cm)	+9	+19	+27	+26		+23	+23	+30	+32
COTE TEREN	357.23	354.37	351.53	348.76		346.53	346.03	343.25	342.38
COTE PROIECT	357.32	354.56	351.79	349.02		346.75	346.25	343.54	342.69
COTE SANT STANGA	356.93	354.16	351.39	348.63		346.36	345.86	343.14	342.30
COTE SANT DREAPTA	356.93	354.16	351.39	348.63		346.36	345.86	343.14	342.30
NUMAR PICHET	127	128	129	130		131	132	133	134
DISTANTE CUMULATE	3+150.00	3+175.00	3+200.00	3+225.00		3+245.45	3+250.00	3+275.00	3+282.96
ALINIAMENTE SI CURBE				L=132.425 B=238.0458				L=35.839 R=120.000	L=62.443 B=257.0591
HECTOMETRII			hm 2					hm 3	

PROFIL LONGITUDINAL DJ - Hotar Scorteni DE LA 3150.000 LA 3325.000 SCARA : ORIZ 1 : 500 VERT 1 : 50

LEGENDA:

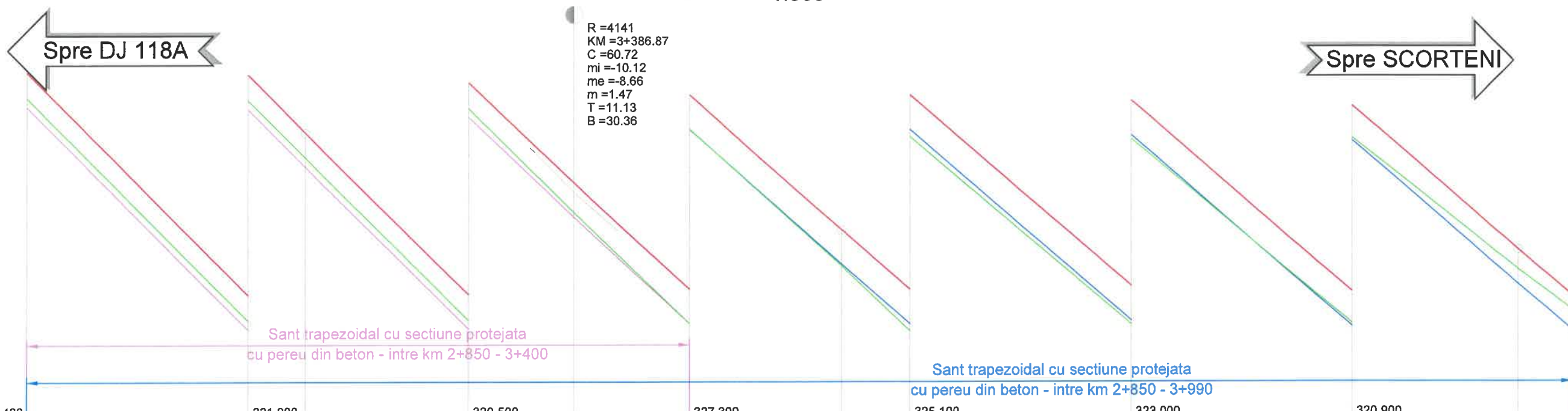
	Linie rosie proiectata
	Teren existent
	Scurgerea apelor partea stanga
	Scurgerea apelor partea dreapta

Amplasamentul este o strada rurala principala, "DC 197", clasata ca drum comunal DC197.

<p>S.C. RUTIER-CONEX XXI S.R.L.</p>		LUCRARE: "Modernizare drum comunal DC 197 km 0+000 - 0+925 si km 2+850 - 3+990 - limita comuna, comuna Strugari, judetul Bacau;		Nr. proiect 1330/2025
		AMPLASAMENT: com. Strugari, jud. Bacau;		Faza proiect D.A.L.I.
BENEFICIAR: Comuna Strugari		Denumire planşa: PROFIL LONGITUDINAL DC 197 INTRE KM 3+150 - 3+325		Planşa nr. PL-DC197-09
Proiectat	Ing. Mata Iulian.	Scara:		Cod:F2 - 7.3
Desenat	Ing. Furdul E.	1:50/1:500		
Verificat	Ing. Pădurariu D.			
Sef Proiect	Ing. Mata Iulian.	Data: 06/2025		

PROFIL LONGITUDINAL INTRE KM 3+325 - 3+500

SC. 1:50/1:500



COTA REF 334.400	331.900	329.500	327.300	325.100	323.000	320.900						
RACORDARI VERTICALE	L=36.042	P=-10.12%	R=4141.298 L=60.722	L=76.589		P=-8.66%						
DIFERENTE AX (cm)	+29	+30	+28	+30	+34	+40	+41	+48	+44	+37	+22	+17
COTE TEREN	338.05	335.52	333.03	331.85	330.59	329.04	328.30	326.18	324.09	322.60	322.14	
COTE PROIECT	338.34	335.81	333.32	331.85	330.98	329.45	328.78	326.61	324.45	322.82	322.30	
COTE SANT STANGA	337.95	335.42	332.93	331.80	330.59	329.06	328.39	326.22	324.06	322.43	321.91	
COTE SANT DREAPTA	337.95	335.42	332.93	331.80	330.59	329.06	328.39	326.22	324.06	322.43	321.91	
NUMAR PICHET	134	135	136	137	138	139	140	141				
DISTANTE CUMULATE	3+325.00	3+350.00	3+356.51	3+375.00	3+386.87	3+400.00	3+417.23	3+425.00	3+450.00	3+475.00	3+493.82	3+500.00
ALINIAMENTE SI CURBE		L=62.443 B=257.0591		L=59.398 R=46.000		L=21.266 B=339.2638	L=23.875 R=77.310		L=69.446 B=319.6038			
HECTOMETRII			hm 4									hm 5

PROFIL LONGITUDINAL DJ - Hotar Scorteni DE LA 3325.000 LA 3500.000 SCARA : ORIZ 1 : 500 VERT 1 : 50

LEGENDA:

—	Linie rosie proiectata
—	Teren existent
—	Scurgerea apelor partea stanga
—	Scurgerea apelor partea dreapta

Amplasamentul este o strada rurala principala, "DC 197", clasata ca drum comunal DC197.

S.C. RUTIER-CONEX XXI S.R.L.

Proiectat	Ing. Mata Iulian.	Scara: 1:50/1:500 Data: 06/2025
Desenat	Ing. Furdul E.	
Verificat	Ing. Pădurariu D.	
Sef Proiect	Ing. Mata Iulian.	

LUCRARE: "Modernizare drum comunal DC 197 km 0+000 - 0+925 si km 2+850 - 3+990 - limita comuna, comuna Strugari, judetul Bacau;
AMPLASAMENT: com. Strugari, jud. Bacau;
BENEFICIAR: Comuna Strugari

Denumire planșă:
PROFIL LONGITUDINAL DC 197
INTRE KM 3+325 - 3+500

Nr. proiect	1330/2025
Fază proiect	D.A.L.I.
Planșa nr.	PL-DC197-10
Cod:	F2 - 7.3

PROFIL LONGITUDINAL INTRE KM 3+675 - 3+850

SC. 1:50 / 1:500

R=3312
KM=3+728.04
C=84.76
mi=0.55
me=-2.01
m=2.56
T=27.11
B=42.38

R=12457
KM=3+839.84
C=89.09
mi=-2.01
me=-1.30
m=0.72
T=7.96
B=44.54

Spre DJ 118A

Spre SCORTENI

Sant trapezoidal cu sectiune protejata
cu peruu din beton - intre km 2+850 - 3+990

COTA REF 315.300	L=81.859 P=0.55%		R=3311.969 L=84.759		L=24.885		P=-2.01%		R=12457.274 L=89.087	
RACORDARI VERTICALE										
DIFERENTE AX (cm)	+23	+26	+26	+22	+21	+17	+15	+14	+15	+15
COTE TEREN	318.53	318.56	318.60	318.58	318.56	318.38	318.04	317.95	317.54	317.44
COTE PROIECT	318.75	318.81	318.86	318.79	318.77	318.54	318.19	318.09	317.69	317.59
COTE SANT STANGA										
COTE SANT DREAPTA	318.36	318.42	318.46	318.40	318.38	318.14	317.79	317.70	317.29	317.20
NUMAR PICHET	148		149	150		151		152		153
DISTANTE CUMULATE	3+675.00	3+685.66	3+700.00	3+725.00	3+728.04	3+750.00	3+770.41	3+775.00	3+795.30	3+800.00
ALINIAMENTE SI CURBE	L=154.308 B=289.3734						L=70.172 R=117.219		L=169.918 B=251.2627	
HECTOMETRII	hm 7					hm 8				

PROFIL LONGITUDINAL DJ - Hotar Scorteni DE LA 3675.000 LA 3850.000 SCARA : ORIZ 1 : 500 VERT 1 : 50

LEGENDA:

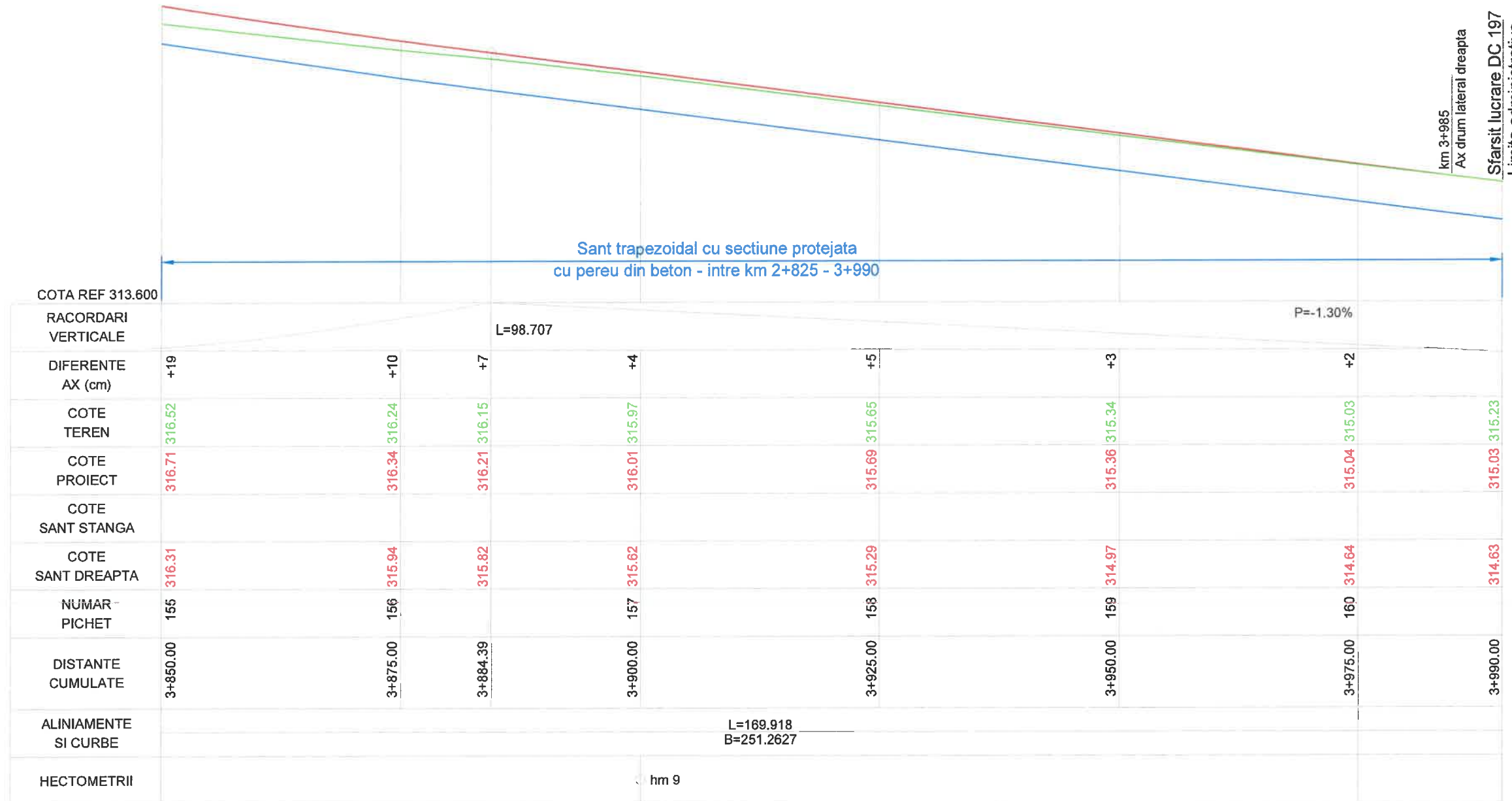
—	Linie rosie proiectata
—	Teren existent
—	Scurgerea apelor partea stanga
—	Scurgerea apelor partea dreapta

Amplasamentul este o strada rurala principala, "DC 197", clasata ca drum comunal DC197.

<p>S.C. RUTIER-CONEX XXI S.R.L.</p>		LUCRARE: "Modernizare drum comunal DC 197 km 0+000 - 0+925 si km 2+850 - 3+990 - limita comuna, comuna Strugari, judetul Bacau;		Nr. proiect
		AMPLASAMENT: com. Strugari, jud. Bacau;		Faza proiect
Proiectat		Ing. Mata Iulian.		Denumire planşa:
Desenat		Ing. Furdui E.		
Verificat		Ing. Pădurariu D.		Planşa nr.
Sef Proiect		Ing. Mata Iulian.		
Scara:		1:50 / 1:500		PROFIL LONGITUDINAL DC 197 INTRE KM 3+675 - 3+850
Data:		06/2025		
				Cod:F2 - 7.3

PROFIL LONGITUDINAL INTRE KM 3+850 - 3+990

SC. 1:50/1:500



PROFIL LONGITUDINAL DJ - Hotar Scorteni DE LA 3850.000 LA 3975.000 SCARA : ORIZ 1 : 500 VERT 1 : 50

LEGENDA:

	Linie rosie proiectata
	Teren existent
	Scurgerea apelor partea stanga
	Scurgerea apelor partea dreapta

Amplasamentul este o strada rurala principala, "DC 197", clasata ca drum comunal DC197.

S.C. RUTIER-CONEX XXI S.R.L.



LUCRARE: "Modernizare drum comunal DC 197 km 0+000 - 0+925 si km 2+850 - 3+990 - limita comuna, comuna Strugari, judetul Bacau;
AMPLASAMENT: com. Strugari, jud. Bacau;
BENEFICIAR: Comuna Strugari

Nr. proiect 1330/2025

Faza proiect D.A.L.I.

Proiectat	Ing. Mata Iulian.		Scara:	1:50/1:500
Desenat	Ing. Furdul E.			
Verificat	Ing. Padurariu D.			
Sef Proiect	Ing. Mata Iulian.			
			Data:	06/2025

Denumire planşa:
PROFIL LONGITUDINAL DC 197
INTRE KM 3+850 - 3+990

Planşa nr.

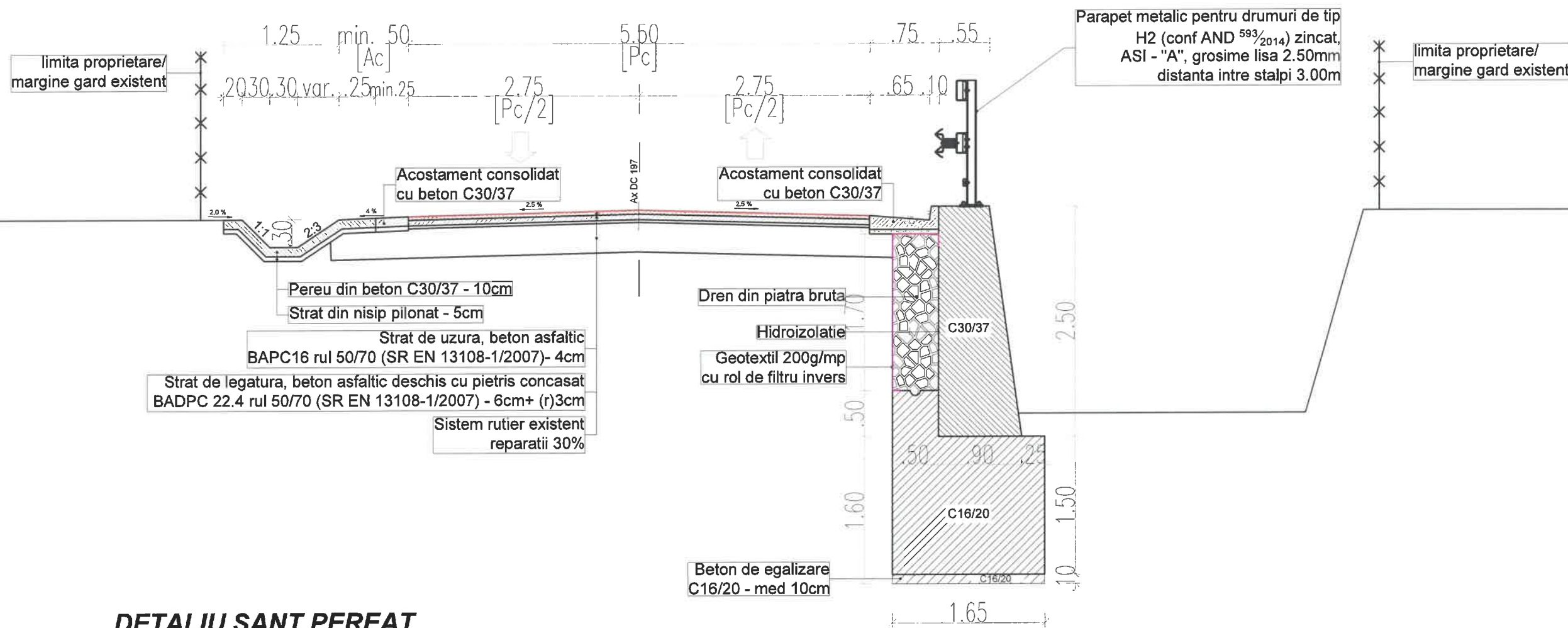
PL-DC197-13

Cod:F2 - 7.3

PROFIL TRANSVERSAL TIP 1

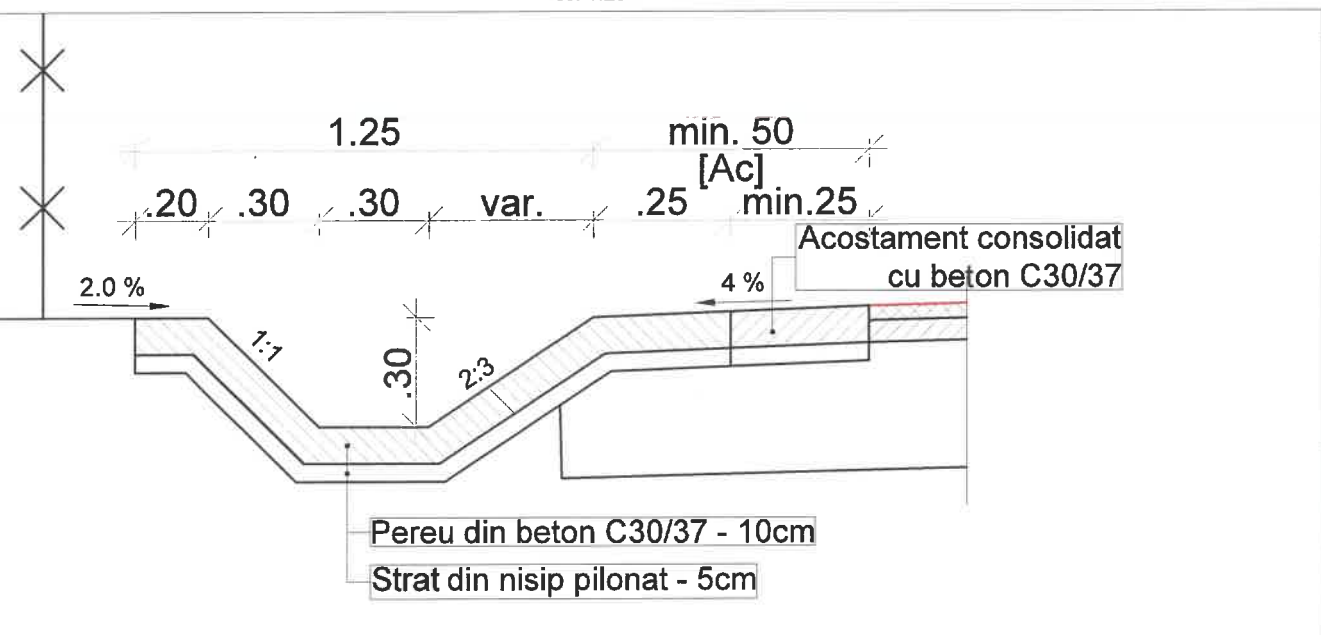
Se aplica intre: km 0+000 - 0+110

sc. 1:50



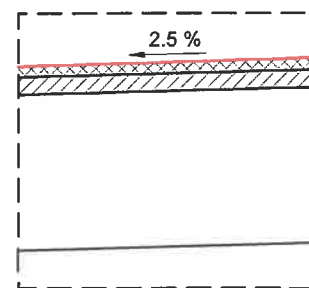
DETALIU SANT PEREAT

sc. 1:20



DETALIU SISTEM RUTIER

sc. 1:20



Strat de uzura, beton asfaltic BAPC16 rul 50/70 (SR EN 13108-1/2007)- 4cm
 Strat de legatura, binder de criblura BADPC 22.4 rul 50/70 (SR EN 13108-1/2007) - 6cm + 3cm(reprofilare)
 Sistem rutier existent cu mixturi asfaltice - reparatii 30%

NOTA:
 Se utilizeaza denumirea de "DC 197", identificata de beneficiarul investitiei in inventarul primariei.

S.C. RUTIER-CONEX XXI S.R.L.

Proiectat	Ing. Mata Iulian.	Scara: 1:10, 1:50 Data: 06/2025
Desenat	Ing. Furdul E.	
Verificat	Ing. Pădurariu D.	
Sef Proiect	Ing. Mata Iulian.	

LUCRARE: "Modernizare drum comunal DC 197 km 0+000 - 0+925 si km 2+850 - 3+990 - limita comuna, comuna Strugari, judetul Bacau;
 AMPLASAMENT: com. Strugari, jud. Bacau;
 BENEFICIAR: Comuna Strugari

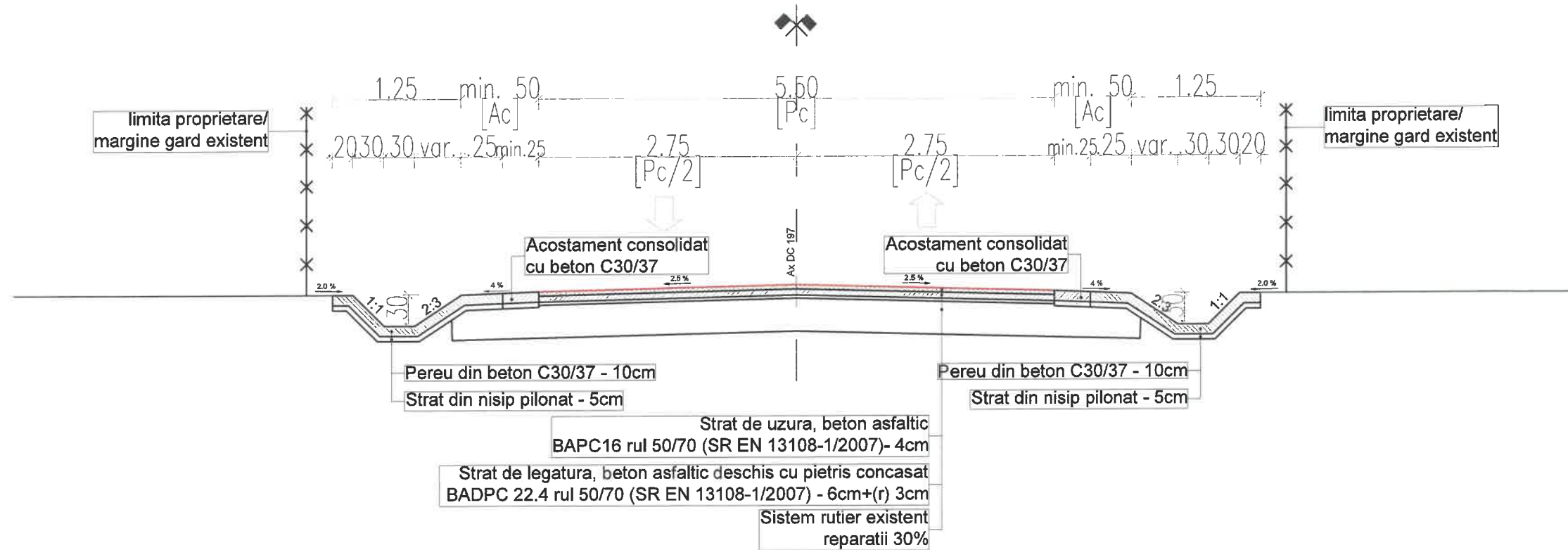
Denumire planșă:
 Profil transversal tip 1

Nr. proiect	1330/2025
Fază proiect	D.A.L.I.
Planșa nr.	PTT-DC197-1
Cod:	F2 - 7.3

PROFIL TRANSVERSAL TIP 2

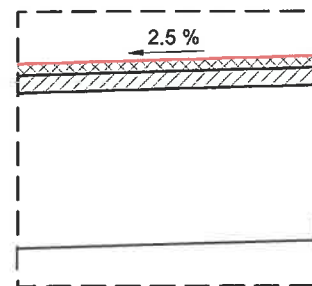
Se aplica intre: km 0+110 - 0+300, km 0+450 - 0+925

sc. 1:50



DETALIU SISTEM RUTIER

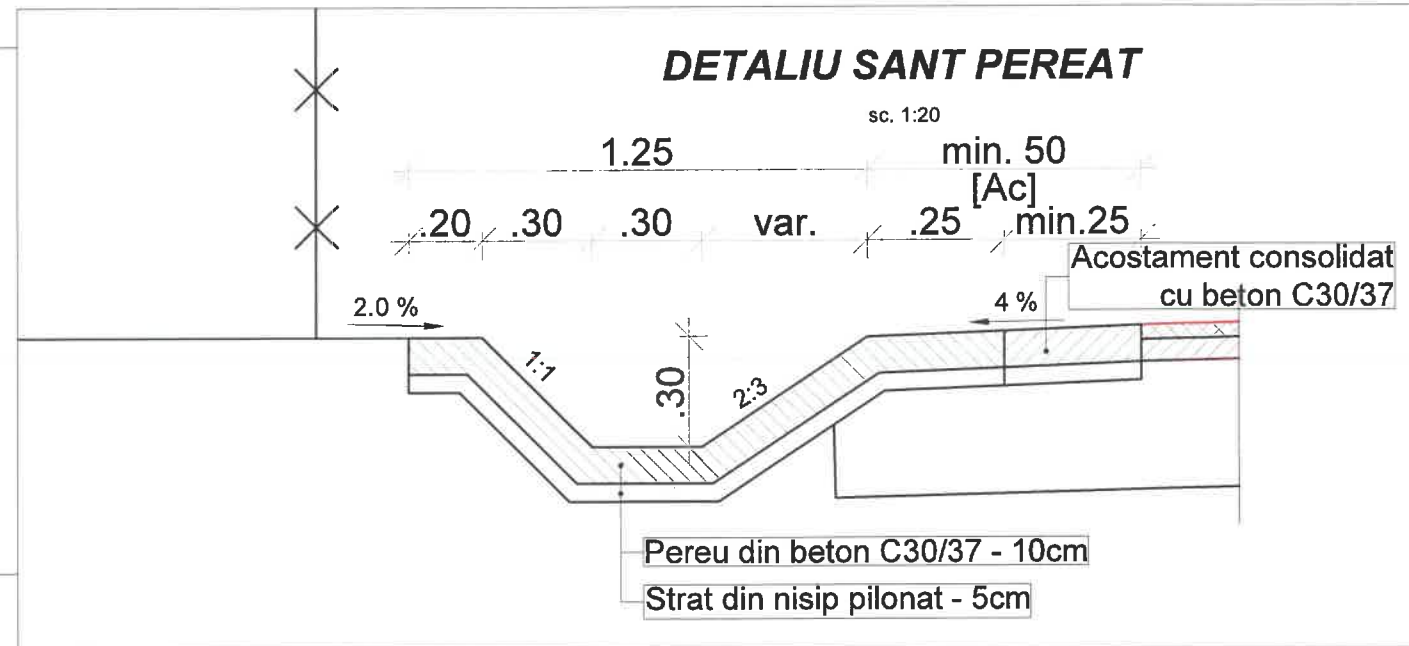
sc. 1:20



Strat de uzura, beton asfaltic BAPC16 rul 50/70 (SR EN 13108-1/2007)- 4cm
 Strat de legatura, binder de criblura BADPC 22.4 rul 50/70 (SR EN 13108-1/2007) - 6cm + 3cm(reprofilare)
 Sistem rutier existent cu mixturi asfaltice - reparatii 30%

DETALIU SANT PEREAT

sc. 1:20



NOTA:
 Se utilizeaza denumirea de "DC 197", identificata de beneficiarul investitiei in inventarul primariei.

S.C. RUTIER-CONEX XXI S.R.L.

LUCRARE: "Modernizare drum comunal DC 197 km 0+000 - 0+925 si km 2+850 - 3+990 - limita comuna, comuna Strugari, judetul Bacau;
 AMPLASAMENT: com. Strugari, jud. Bacau;
 BENEFICIAR: Comuna Strugari

Nr. proiect 1330/2025

Faza proiect D.A.L.I.

Proiectat Ing. Mata Iulian.
 Desenat Ing. Furdui E.
 Verificat Ing. Padurariu D.
 Sef Proiect Ing. Mata Iulian.

Scara: 1:10, 1:50
 Data: 06/2025

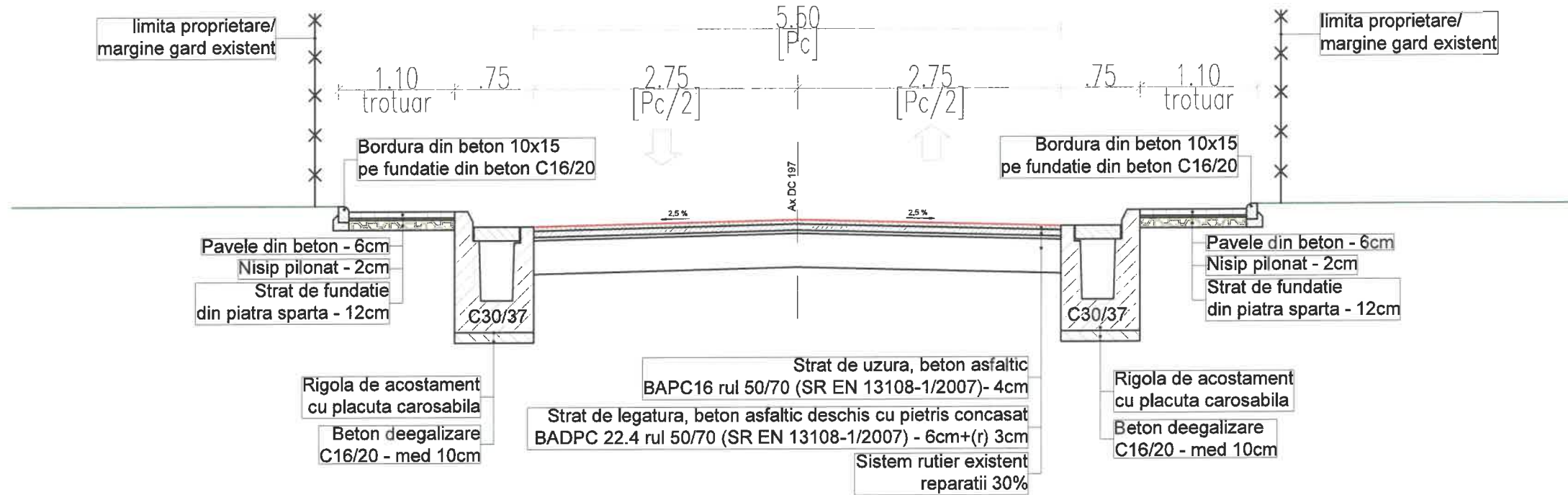
Denumire planşa:
 Profil transversal tip 2

Planşa nr. PTT-DC197-2
 Cod:F2 - 7.3

PROFIL TRANSVERSAL TIP 3

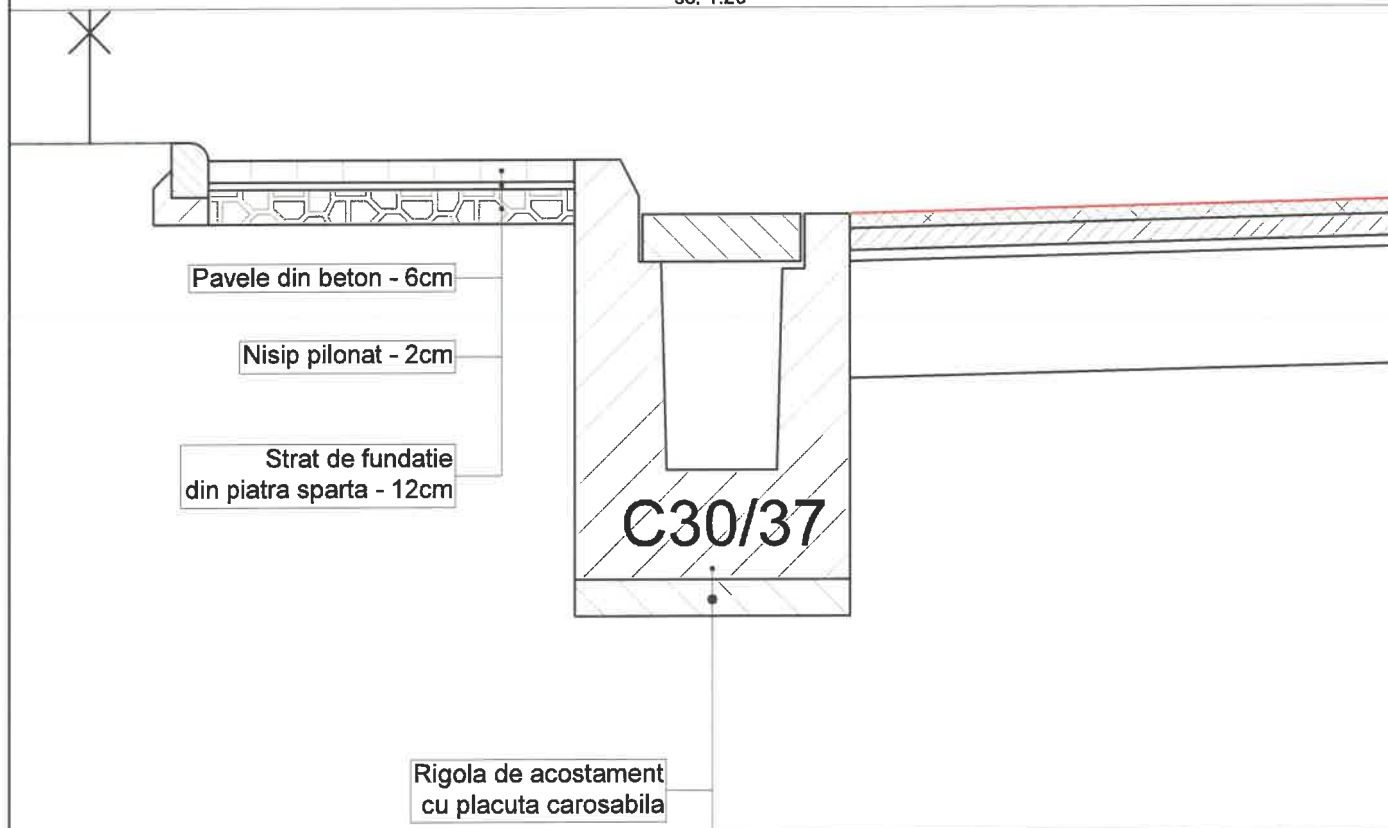
Se aplica intre: km 0+300 - 0+450

sc. 1:50



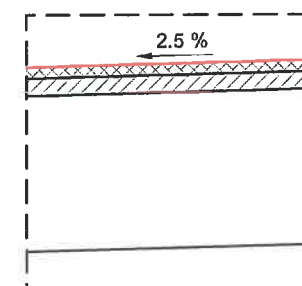
DETALIU RIGOLA CU PLACUTA

sc. 1:20



DETALIU SISTEM RUTIER

sc. 1:20



Strat de uzura, beton asfaltic BAPC16 rul 50/70 (SR EN 13108-1/2007)- 4cm
 Strat de legatura, binder de criblura BADPC 22.4 rul 50/70 (SR EN 13108-1/2007) - 6cm + 3cm(reprofilare)
 Sistem rutier existent cu mixturi asfaltice - reparatii 30%

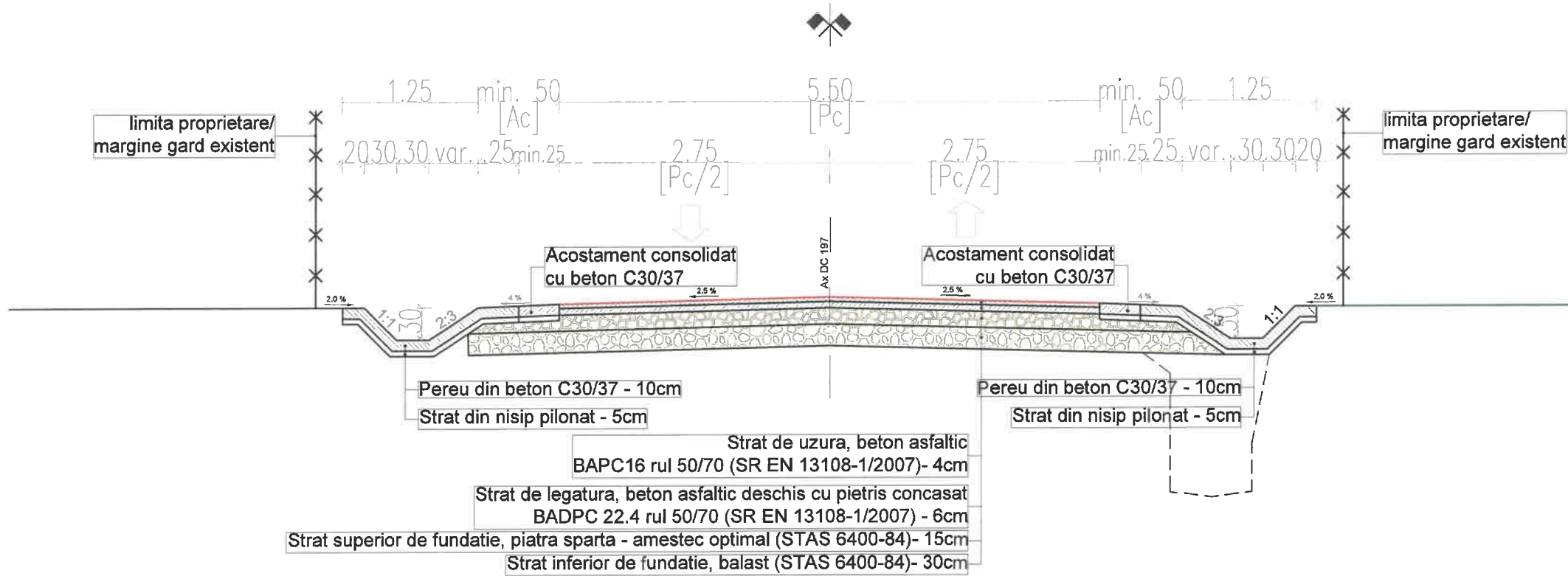
NOTA:
 Se utilizeaza denumirea de "DC 197", identificata de beneficiarul investitiei in inventarul primariei.

S.C. RUTIER-CONEX XXI S.R.L.		LUCRARE: "Modernizare drum comunal DC 197 km 0+000 - 0+925 si km 2+850 - 3+990 - limita comuna, comuna Strugari, judetul Bacau; AMPLASAMENT: com. Strugari, jud. Bacau; BENEFICIAR: Comuna Strugari		Nr. proiect 1330/2025
		Denumire planșă: Profil transversal tip 3		Fază proiect D.A.L.I.
Proiectat Desenat Verificat Sef Proiect	Ing. Mata Iulian. Ing. Furdui E. Ing. Pădurariu D. Ing. Mata Iulian.	Scara: 1:10, 1:50	Data: 06/2025	Planșă nr. PTT-DC197-3 Cod:F2 - 7.3

PROFIL TRANSVERSAL TIP 4

sc. 1:50

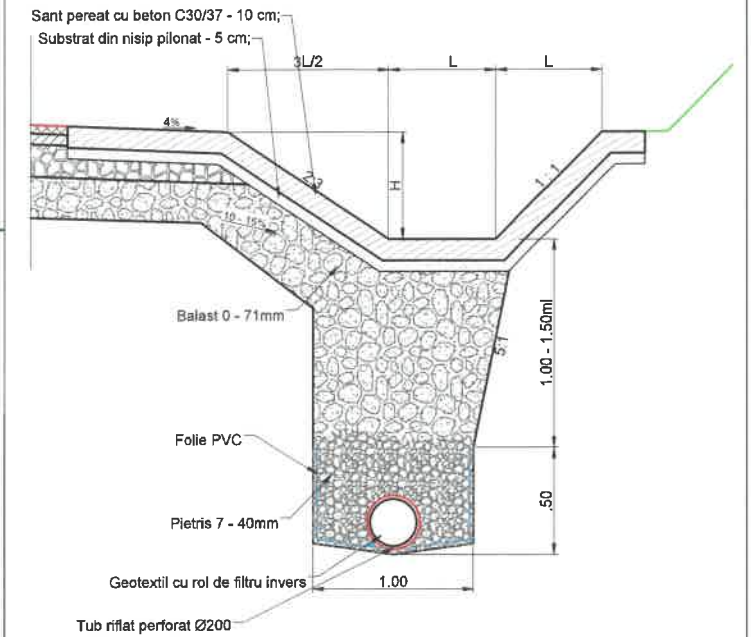
Se aplica intre: km 2+850 - 3+400



DETALIU DREN SUB SANT

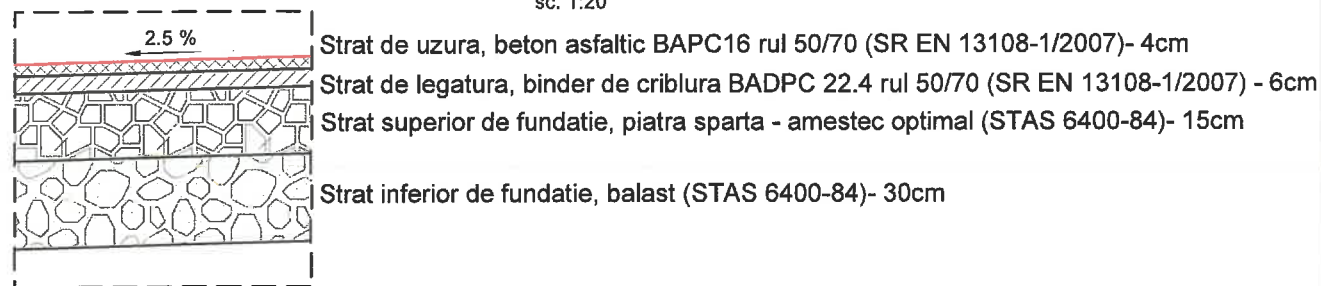
sc. 1:20

Se aplica intre: km 3+025 - 3+400



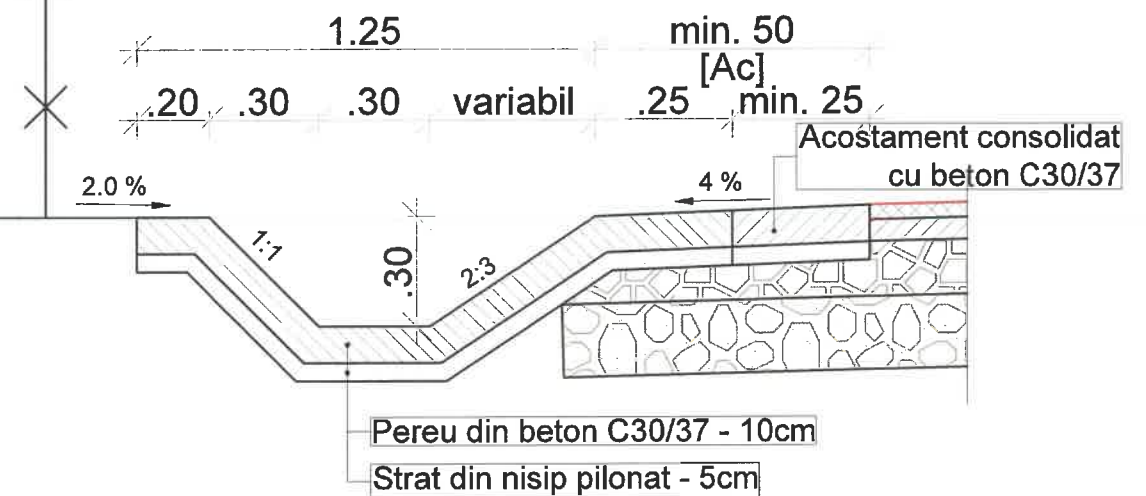
DETALIU SISTEM RUTIER

sc. 1:20



DETALIU SANT PEREAT

sc. 1:20



NOTA:

Se utilizeaza denumirea de "DC 197", identificata de beneficiarul investitiei in inventarul primariei.

S.C. RUTIER-CONEX XXI S.R.L.

LUCRARE: "Modernizare drum comunal DC 197 km 0+000 - 0+925 si km 2+850 - 3+990 - limita comuna, comuna Strugari, judetul Bacau;
AMPLASAMENT: com. Strugari, jud. Bacau;
BENEFICIAR: Comuna Strugari

Nr. proiect 1330/2025

Faza proiect D.A.L.I.

Proiectat Ing. Mata Iulian.
Desenat Ing. Furdul E.
Verificat Ing. Padurariu D.
Sef Proiect Ing. Mata Iulian.

Scara: 1:10, 1:50
Data: 06/2025

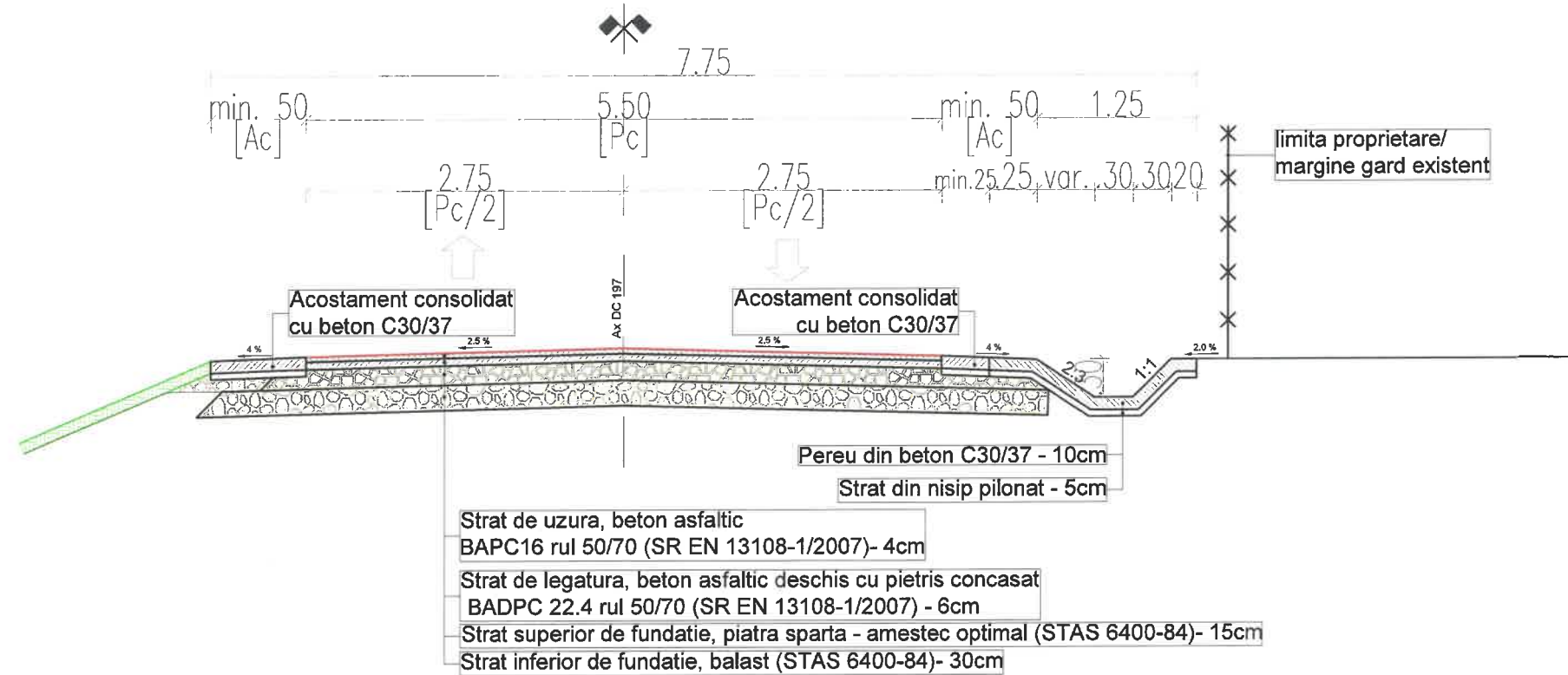
Denumire planşa: Profil transversal tip 4

Planşa nr. PTT-DC197-4
Cod:F2 - 7.3

PROFIL TRANSVERSAL TIP 5

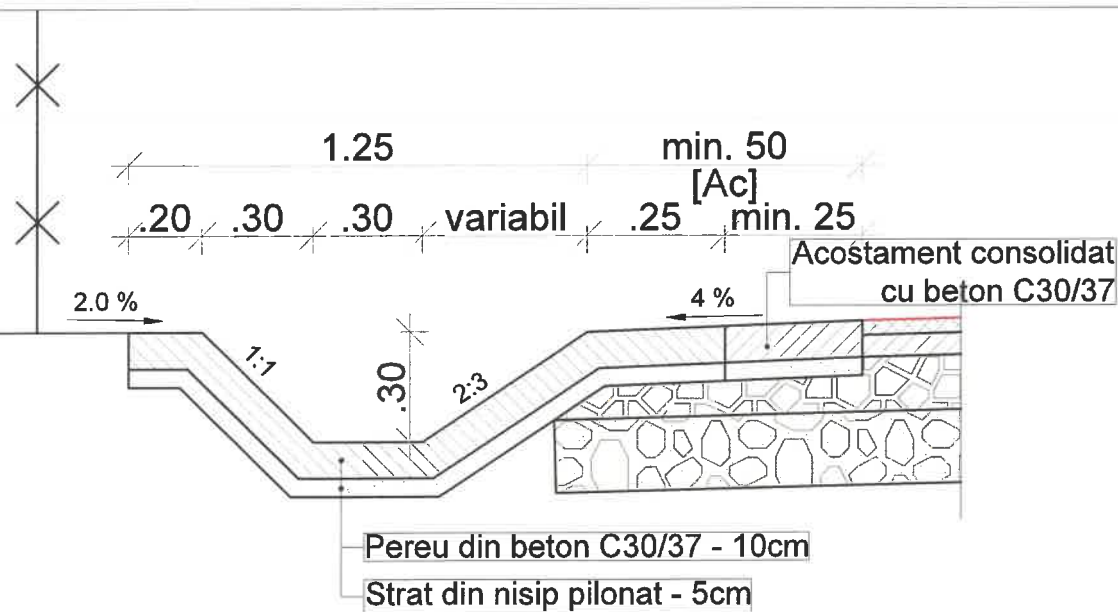
sc. 1:50

Se aplica intre: km 3+400 - 3+990



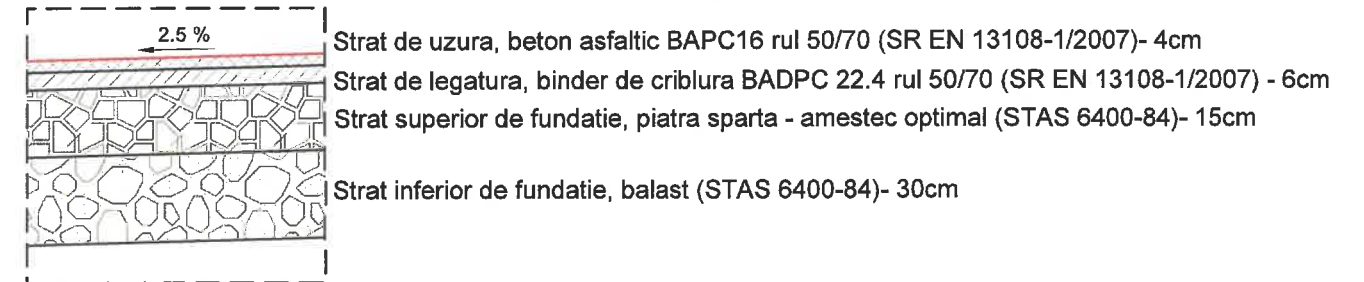
DETALIU SANT PEREAT

sc. 1:20



DETALIU SISTEM RUTIER

sc. 1:20



NOTA:
Se utilizeaza denumirea de "DC 197", identificata de beneficiarul investitiei in inventarul primariei.

S.C. RUTIER-CONEX XXI S.R.L.

LUCRARE: "Modernizare drum comunal DC 197 km 0+000 - 0+925 si km 2+850 - 3+990 - limita comuna, comuna Strugari, judetul Bacau;
AMPLASAMENT: com. Strugari, jud. Bacau;
BENEFICIAR: Comuna Strugari

Nr. proiect 1330/2025

Fază proiect D.A.L.I.

Proiectat Ing. Mata Iulian.
Desenat Ing. Furdul E.
Verificat Ing. Pădurariu D.
Sef Proiect Ing. Mata Iulian.

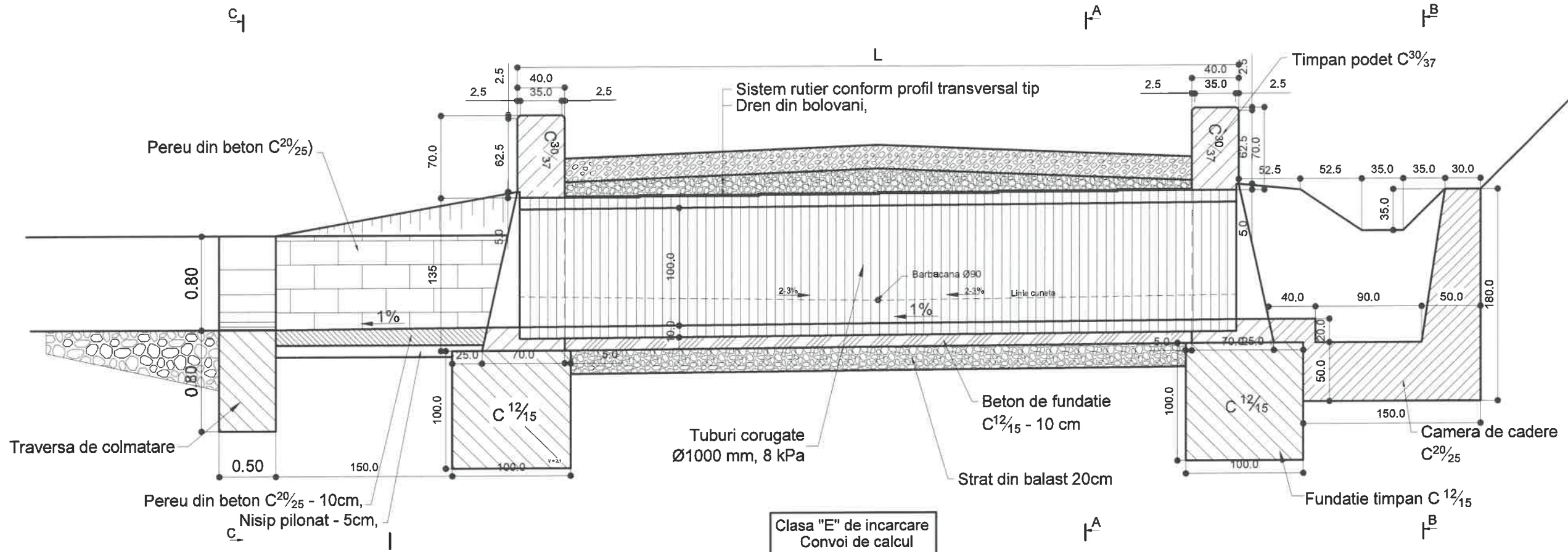
Scara: 1:10, 1:50
Data: 06/2025

Denumire planșă:
Profil transversal tip 5

Planșa nr. PTT-DC197-5
Cod: F2 - 7.3

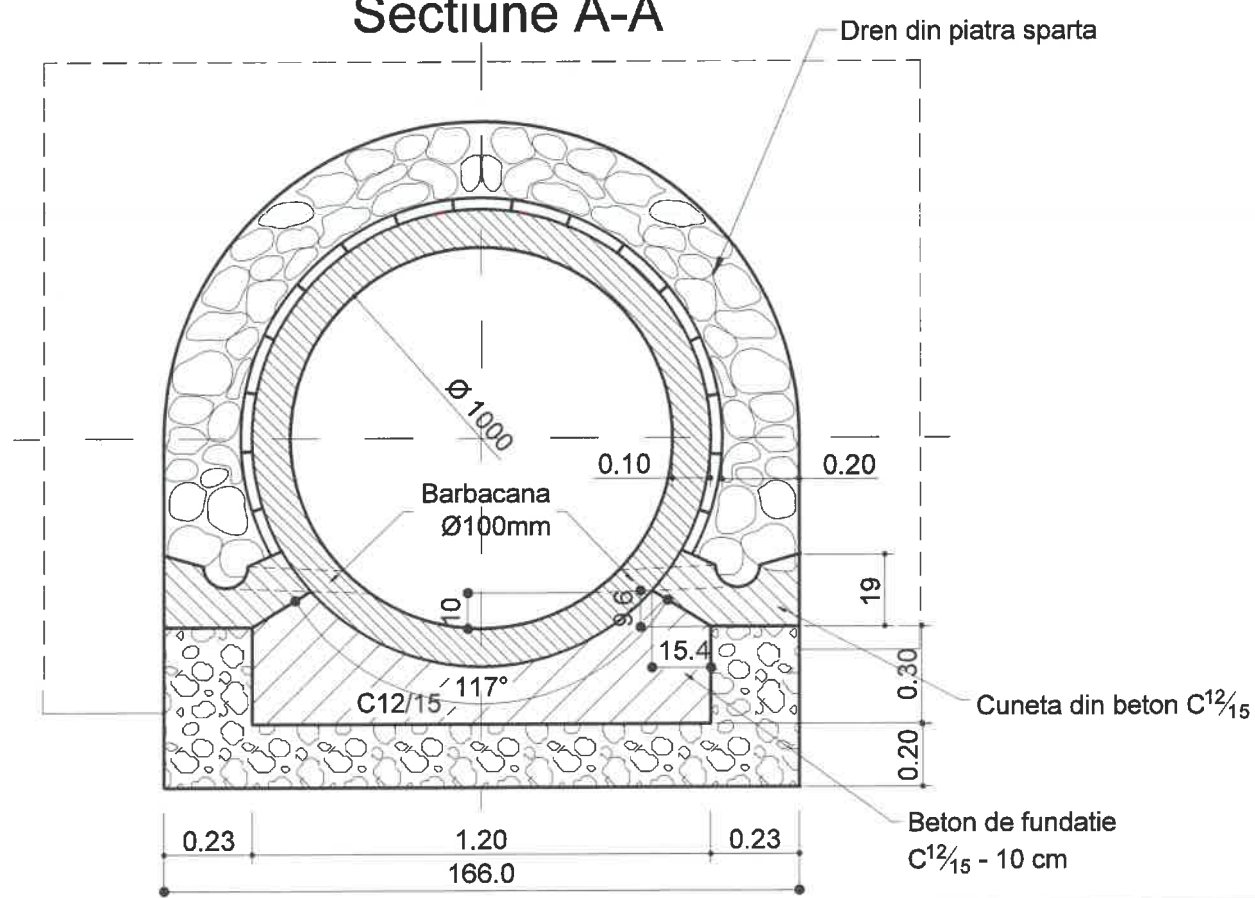
Podet tubular Ø 1000 cu camera de cadere

Sc. 1:50

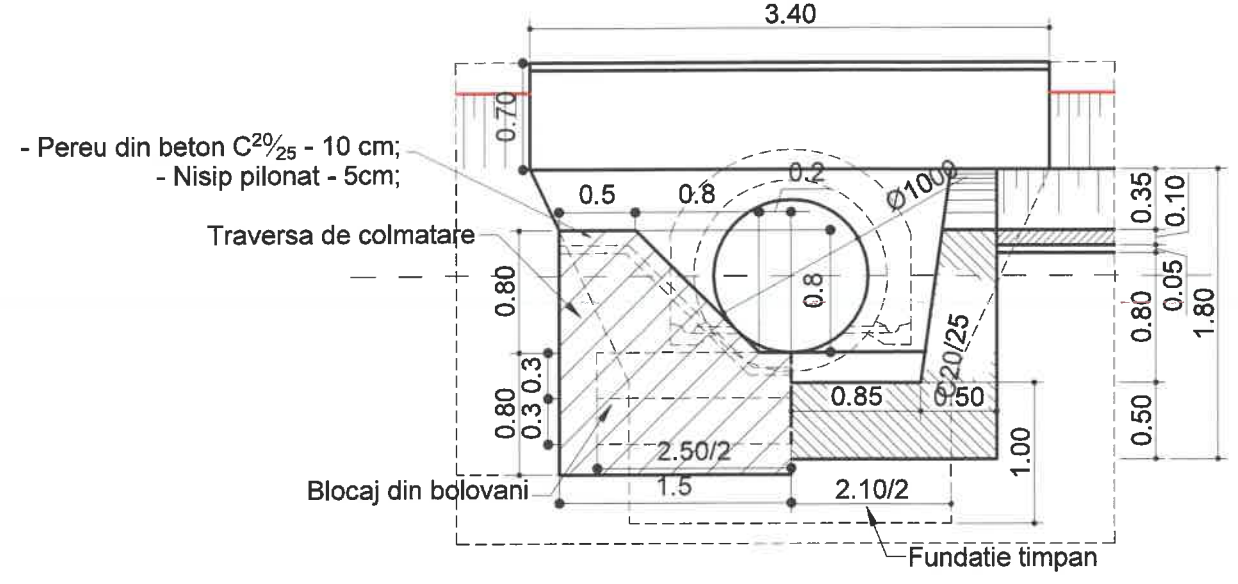


Clasa "E" de incarcare
Convoi de calcul
A30 V80

Sectiune A-A



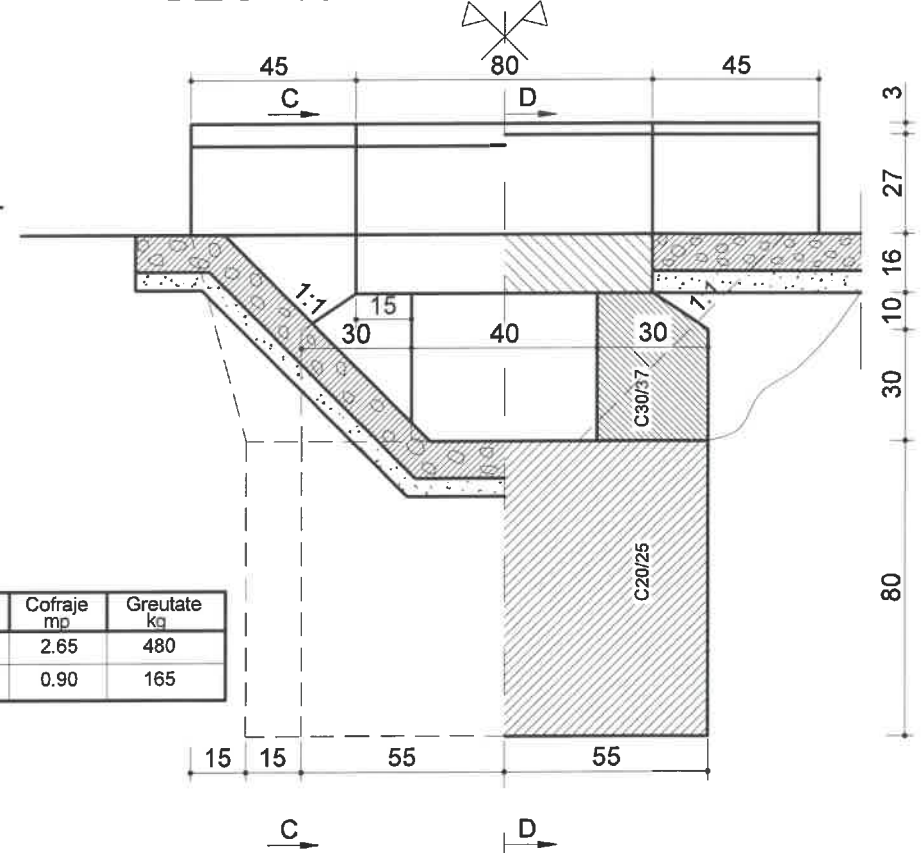
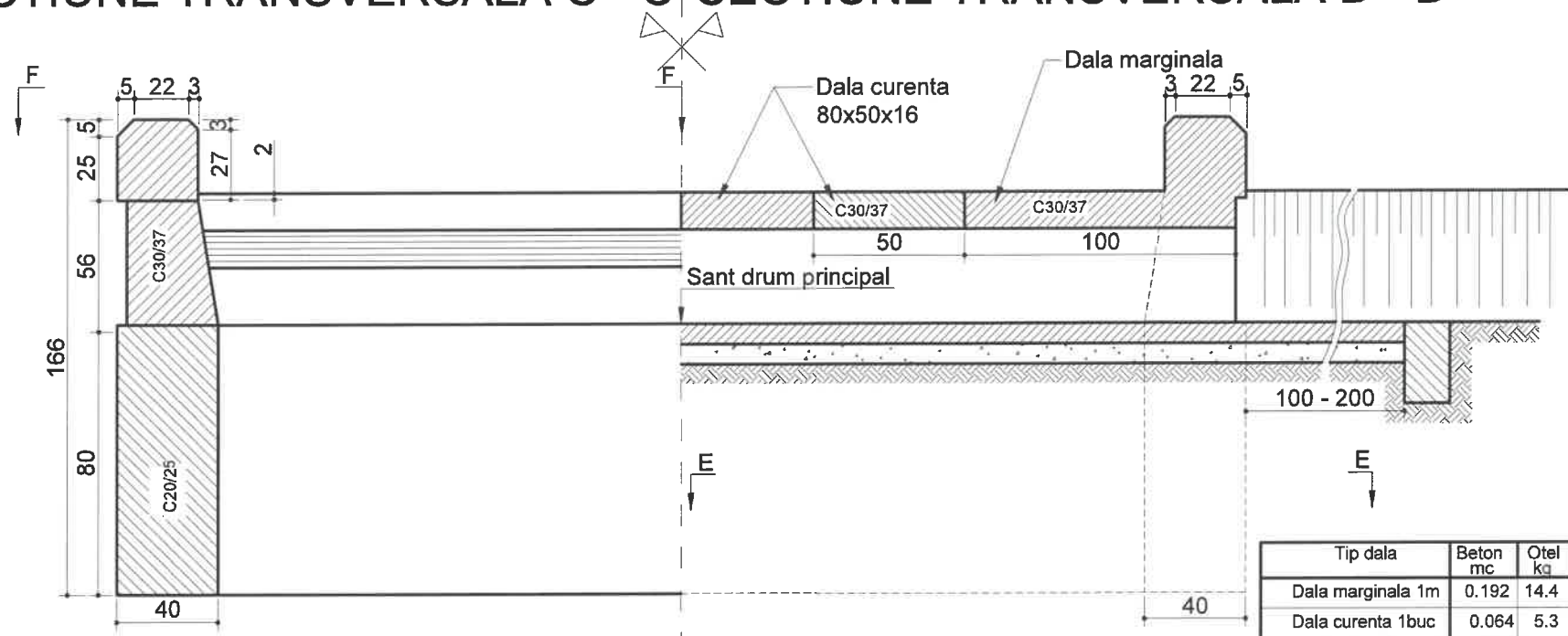
Sectiune C-C Sectiune B-B



S.C. RUTIER-CONEX XXI S.R.L.		LUCRARE: "Modernizare drum comunal DC 197 km 0+000 - 0+925 si km 2+850 - 3+990 - limita comuna, comuna Strugari, judetul Bacau; AMPLASAMENT: com. Strugari, jud. Bacau; BENEFICIAR: Comuna Strugari		Nr. proiect 1330/2025
		Denumire planșă: Dispozitie generala podet tubular Ø1000, din tuburi corugate		Fază proiect D.A.L.I.
Proiectat Ing. Mata Iulian.	Desenat Ing. Furdul E.	Verificat Ing. Pădurariu D.	Scara: 1:50	Planșa nr. P2
Sef Proiect Ing. Mata Iulian.		Data: 06/2025		Cod:F2 - 7.3

SECTIUNE TRANSVERSALA C - C SECTIUNE TRANSVERSALA D - D

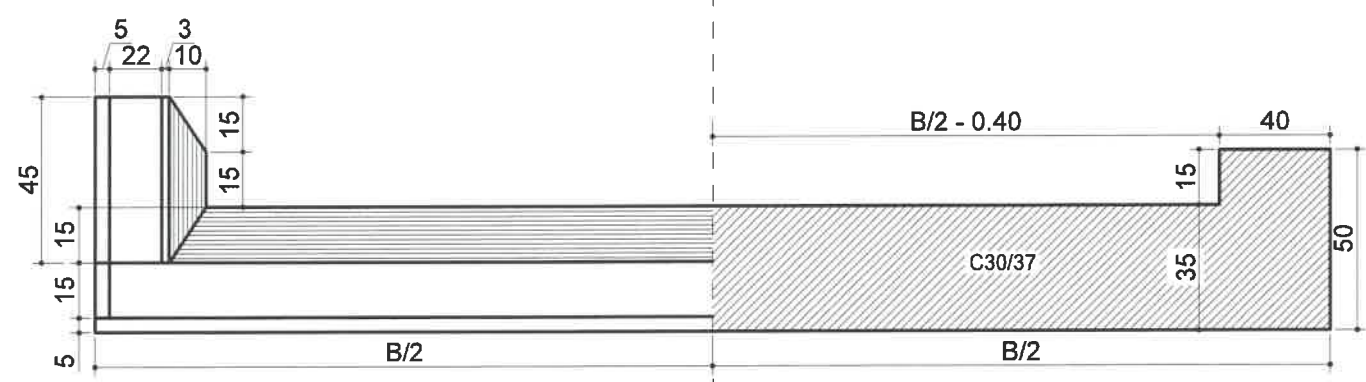
SECTIUNE LONGITUDINALA



Tip dala	Beton mc	Otel kg	Cofraje mp	Greutate kg
Dala marginala 1m	0.192	14.4	2.65	480
Dala curenta 1buc	0.064	5.3	0.90	165

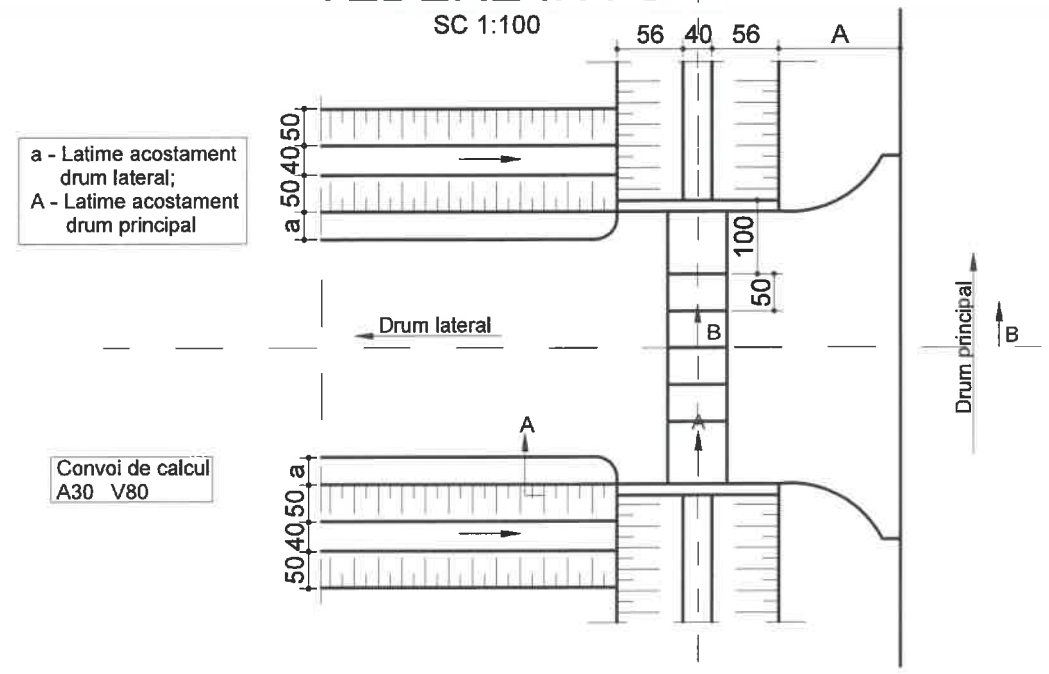
PLAN CULEI SI ZIDURI INTOARSE
SECTIUNE F - F SC 1:20

PLAN FUNDATIE
SECTIUNE E - E SC 1:20



VEDERE IN PLAN
SC 1:100

Drum	poz km	stanga	dreapta	L podet
DC 197	km 0+005	x		8.00 m
	km 0+255		x	8.00 m
	km 0+445		x	-
	km 0+485	x		8.00 m
	km 0+630		x	6.00 m
	km 0+770	x		10.00 m
	km 0+825	x		8.00 m
	km 3+520	x		-
	km 3+670		x	12.00 m
	km 3+985		x	8.00 m



a - Latime acostament drum lateral;
A - Latime acostament drum principal

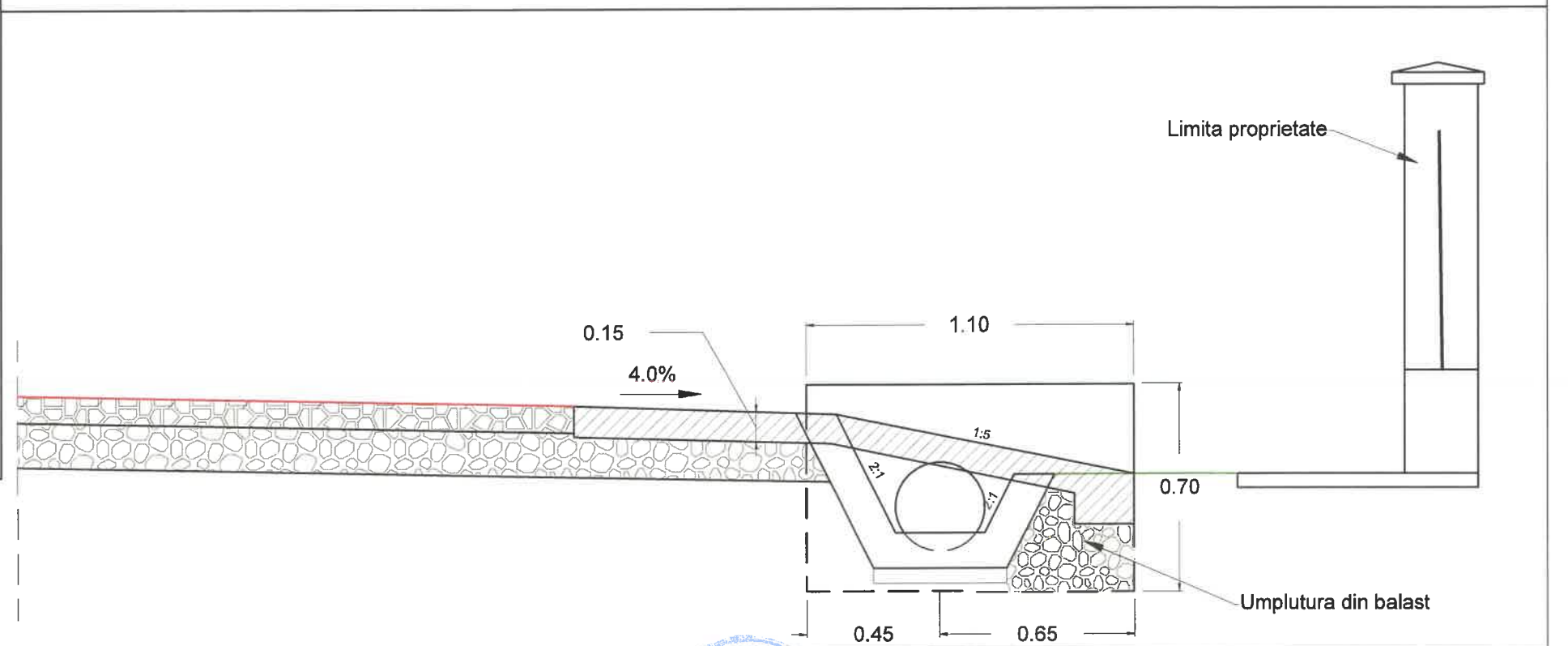
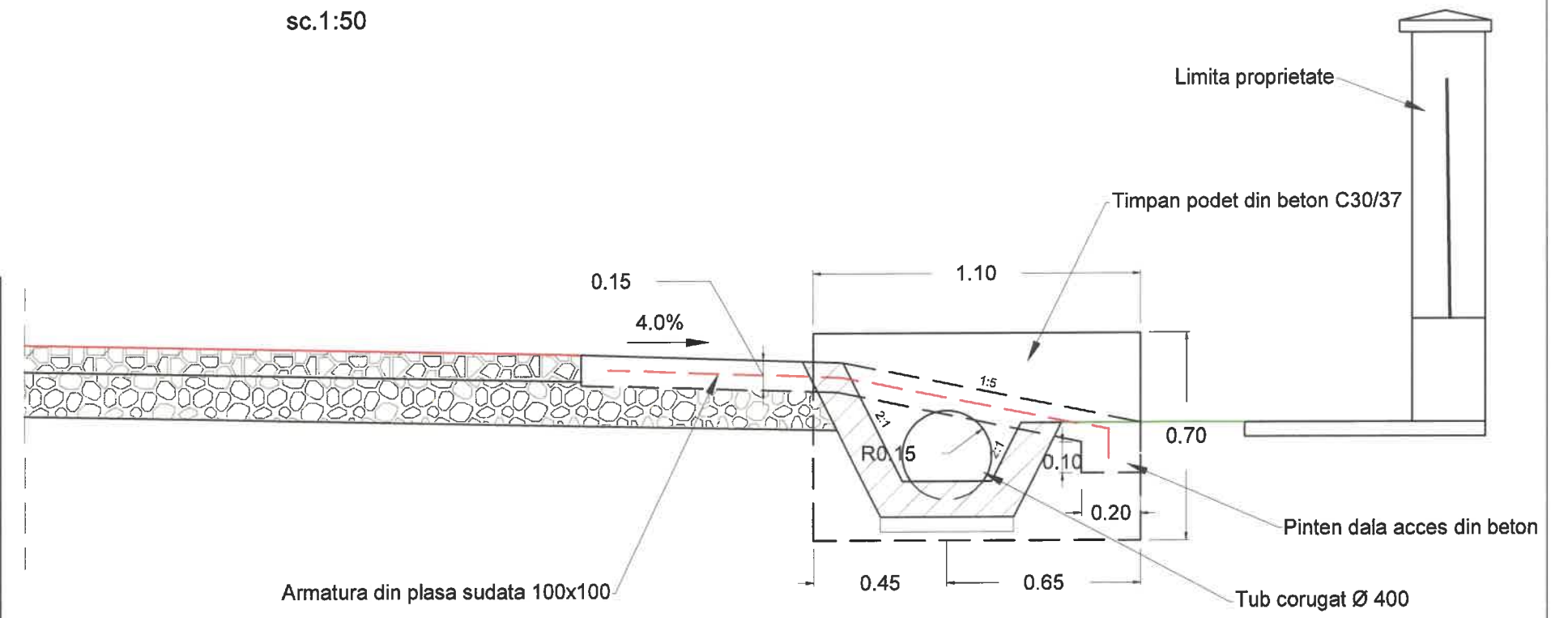
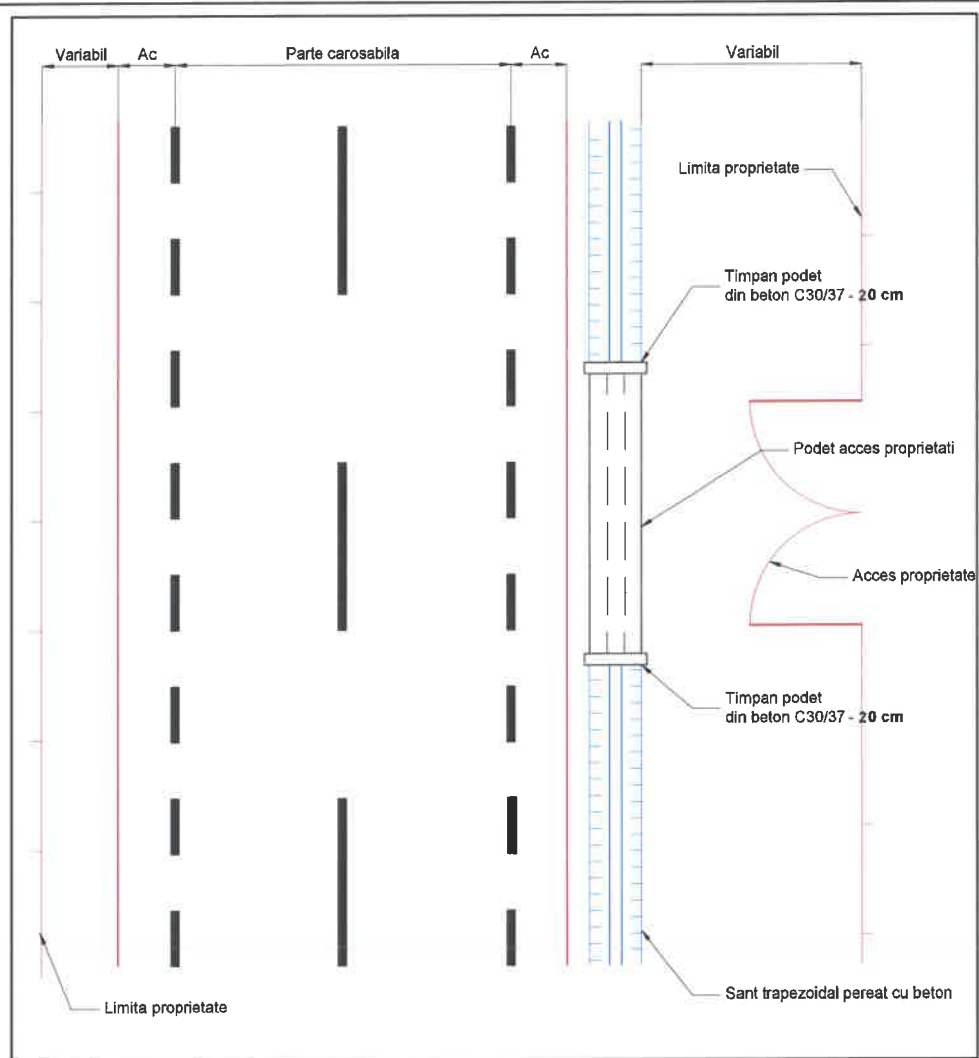
Convoi de calcul A30 V80

<p>S.C. RUTIER-CONEX XXI S.R.L.</p>		<p>LUCRARE: "Modernizare drum comunal DC 197 km 0+000 - 0+925 si km 2+850 - 3+990 - limita comuna, comuna Strugari, judetul Bacau; AMPLASAMENT: com. Strugari, jud. Bacau; BENEFICIAR: Comuna Strugari</p>		<p>Nr. proiect 1330/2025</p>	
		<p>Denumire planșă: Dispozitie generala podet dalat la drum lateral</p>		<p>Fază proiect D.A.L.I.</p>	
<p>Proiectat Ing. Mata Iulian.</p>	<p>Desenat Ing. Furdui E.</p>	<p>Verificat Ing. Pădurariu D.</p>	<p>Sef Proiect Ing. Mata Iulian.</p>	<p>Scara: 1:20, 1:100</p>	<p>Planșă nr. P3</p>
<p>Data: 06/2025</p>				<p>Cod:F2 - 7.3</p>	

Detaliu acces catre proprietati

sc.1:50

Vedere plana



Beton: C30/37
Cls. expunere: XF4

S.C. RUTIER-CONEX XXI S.R.L.			LUCRARE: "Modernizare drum comunal DC 197 km 0+000 - 0+925 si km 2+850 - 3+990 - limita comuna, comuna Strugari, judetul Bacau; AMPLASAMENT: com. Strugari, jud. Bacau; BENEFICIAR: Comuna Strugari		Nr. proiect 1330/2025	
			Denumire planşa: Detaliu acces spre proprietati		Fază proiect D.A.L.I.	
Proiectat	ing. Mata Iulian.		Scara: 1:50	Planşa nr. DET-01		
Desenat	ing. Furdui E.			Data: 06/2025	Cod:F2 - 7.3	
Verificat	ing. Pădurariu D.					
Sef Proiect	ing. Mata Iulian.					

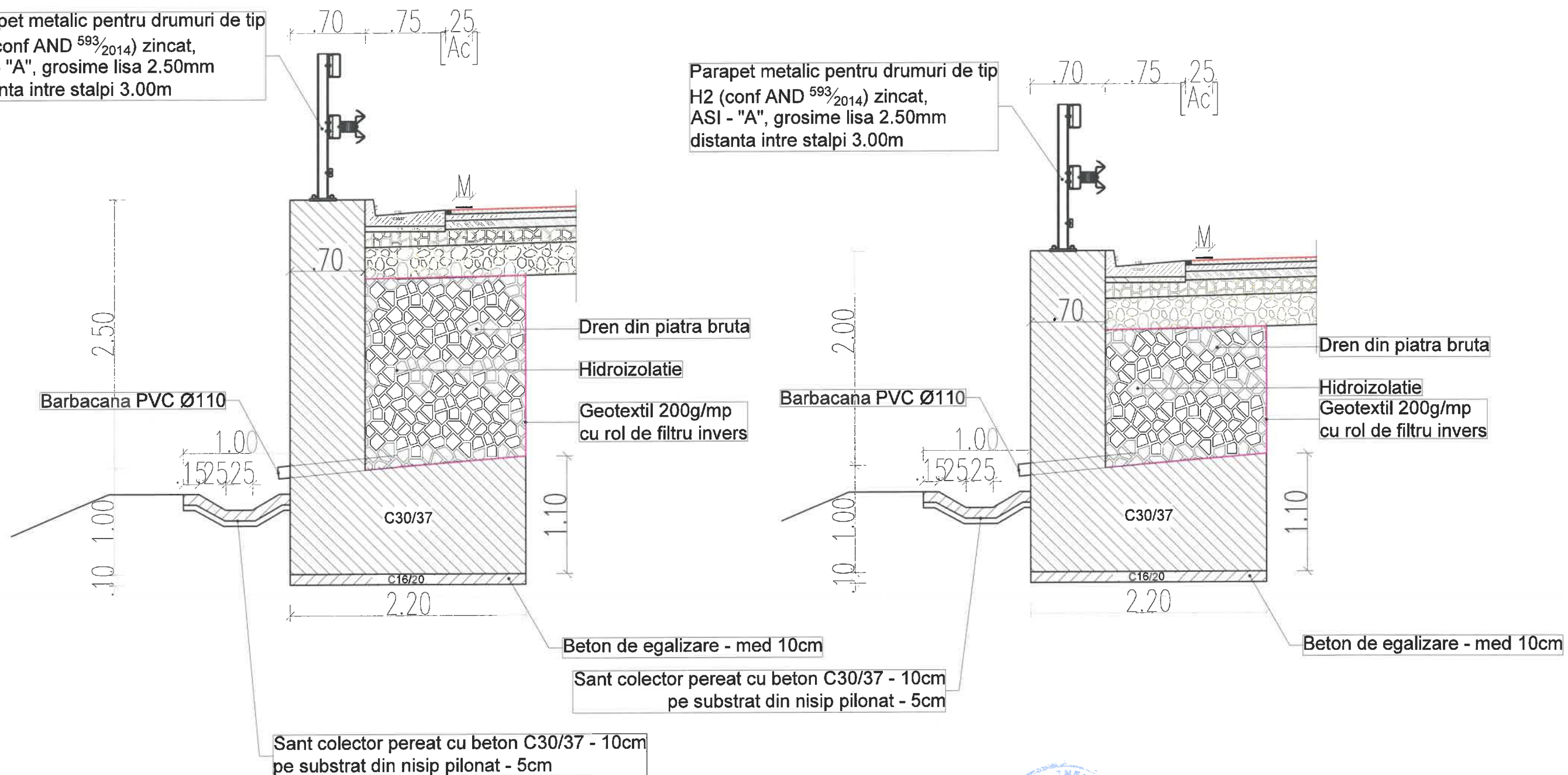
DISPOZITIE GENERALA FUNDATIE ADANCITA DE PARAPET $H_{elv} = 2.00 - 2.50M$

sc. 1:50

Se aplica intre: km 0+820 - 0+840

Parapet metalic pentru drumuri de tip H2 (conf AND 593/2014) zincat, ASI - "A", grosime lisa 2.50mm distanta intre stalpi 3.00m

Parapet metalic pentru drumuri de tip H2 (conf AND 593/2014) zincat, ASI - "A", grosime lisa 2.50mm distanta intre stalpi 3.00m



S.C. RUTIER-CONEX XXI S.R.L.

LUCRARE: "Modernizare drum comunal DC 197 km 0+000 - 0+925 si km 2+850 - 3+990 - limita comuna, comuna Strugari, judetul Bacau;
AMPLASAMENT: com. Strugari, jud. Bacau;
BENEFICIAR: Comuna Strugari

Nr. proiect 1330/2025

Fază proiect D.A.L.I.

Proiectat Ing. Mata Iulian.
Desenat Ing. Furdul E.
Verificat Ing. Pădurariu D.
Sef Proiect Ing. Mata Iulian.

Scara: 1:50
Data: 06/2025

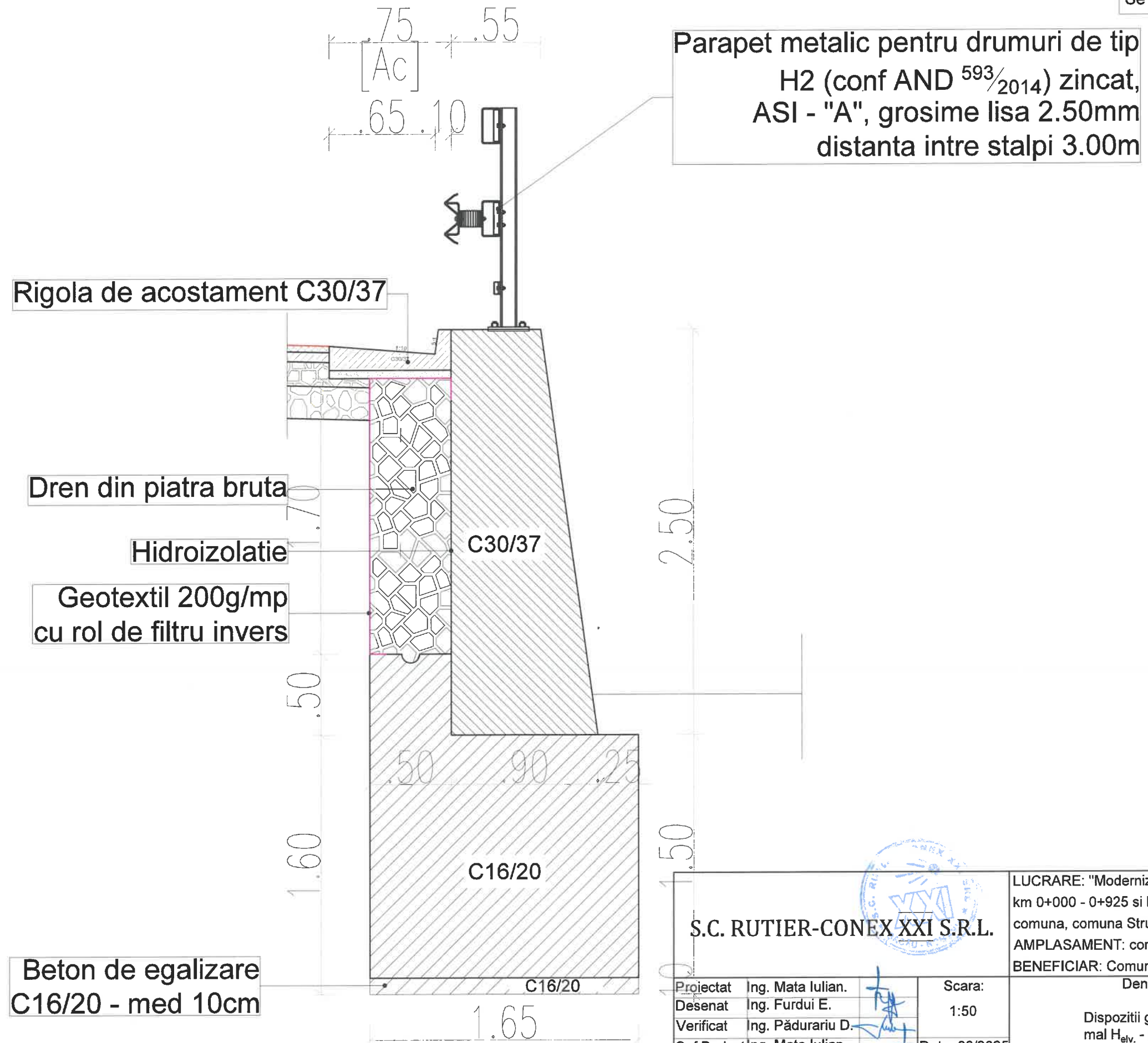
Denumire planșă:
Dispozitie generala FAP

Planșa nr. FAP - 01
Cod: F2 - 7.3

DISPOZITIE GENERALA APARARE DE MAL DIN BETON $H_{elv} = 2.50M$

sc. 1:50

Se aplica intre: km 0+000 - 0+115



Parapet metalic pentru drumuri de tip H2 (conf AND 593/2014) zincat, ASI - "A", grosime lisa 2.50mm distanta intre stalpi 3.00m

Rigola de acostament C30/37

Dren din piatra bruta

Hidroizolatie

Geotextil 200g/mp cu rol de filtru invers

Beton de egalizare C16/20 - med 10cm

S.C. RUTIER-CONEX XXI S.R.L.		LUCRARE: "Modernizare drum comunal DC 197 km 0+000 - 0+925 si km 2+850 - 3+990 - limita comuna, comuna Strugari, judetul Bacau; AMPLASAMENT: com. Strugari, jud. Bacau; BENEFICIAR: Comuna Strugari		Nr. proiect 1330/2025
		Denumire planșă: Dispozitii generala aparare de mal H_{elv} - 2.50m		Fază proiect D.A.L.I. Planșă nr. Z - 01 Cod:F2 - 7.3
Proiectat Deșenat Verificat Sef Proiect	Ing. Mata Iulian. Ing. Furdui E. Ing. Pădurariu D. Ing. Mata Iulian.	Scara: 1:50 Data: 06/2025		