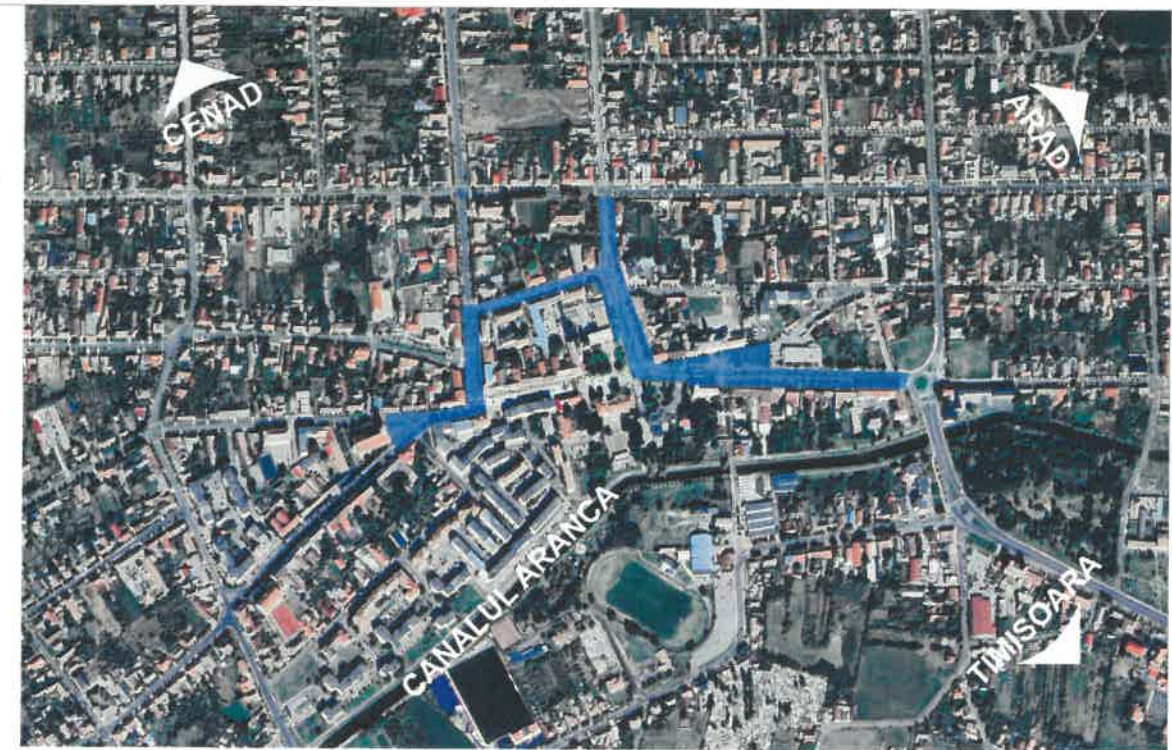


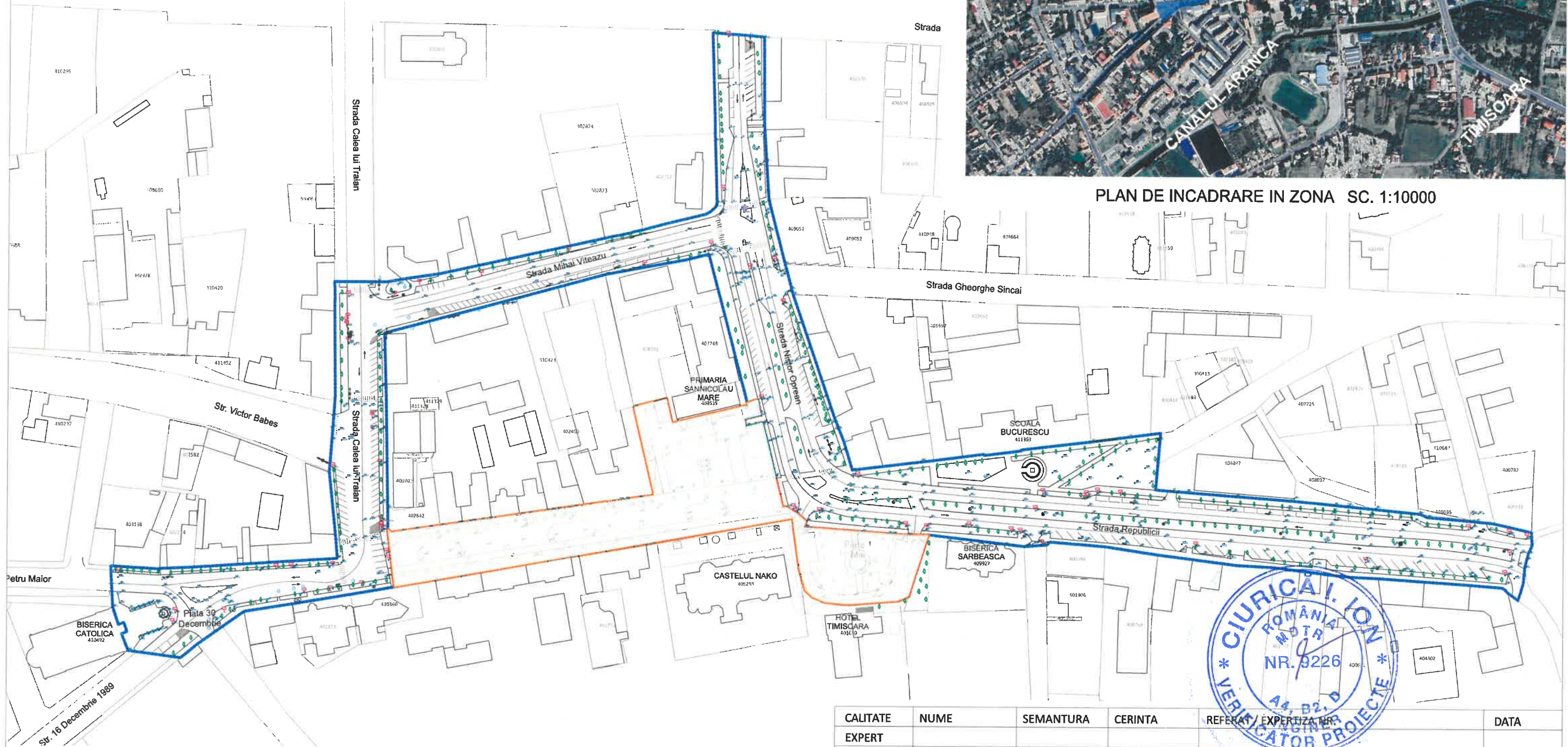
ARIE ZONA B (circulatie auto): 32 985 mp

Interventiile propuse nu afecteaza indicii urbanistici POT, CUT.

-  - LIMITA DE INTERVENTIE ZONA A (centrala/ pietonala)
-  - LIMITA DE INTERVENTIE ZONA B (circulatie auto)




PLAN DE INCADRARE IN ZONA SC. 1:10000



PLAN DE SITUATIE EXISTENT SC. 1:2000

Nota:

1. In cazul constatarii unor neconcordante se va anunta imediat proiectantul
2. Inainte de inceperea lucrarilor, se vor obtine toate avizele si acordurile legale, iar in executie se vor respecta prevederile din acestea.
3. Se vor lua toate masurile privind normele si normativele de protectie a muncii, PSI, etc., inclusiv dotare cu mijloace de prima interventie.
4. Beneficiarul are obligatia de a preda amplasamentul liber de sarcini.



CALITATE	NUME	SEMANTURA	CERINTA	REFERAT / EXPERTIZA NR.	DATA
EXPERT					
VERIFICATOR					
				Beneficiar: ORASUL SANNICOLAU MARE	Nr. proiect: B.04/2025
SPECIFICATIE	NUME	SEMANTURA	Scara:	Format:	
SEF PROIECT	Arh. MUNTEAN Anda		1:2000, 1:10000	A3	
PROIECTAT	Arh. MUNTEAN Anda		Data:		
DESENAT	Urb. GOGEAN Elena		Aprilie 2025		
				Titlu proiect: REABILITARE ZONA CENTRALA ORAS SANNICOLAU MARE - ZONA B	Faza: D.T.A.C., P.Th, CS+DDE
				Adresa: Jud. Timis, Sannicolau Mare	
				Titlu plansa: PLAN DE INCADRARE IN ZONA SI PLAN DE SITUATIE EXISTENT	Plansa nr.: A.02

tel: +40 770 819 297

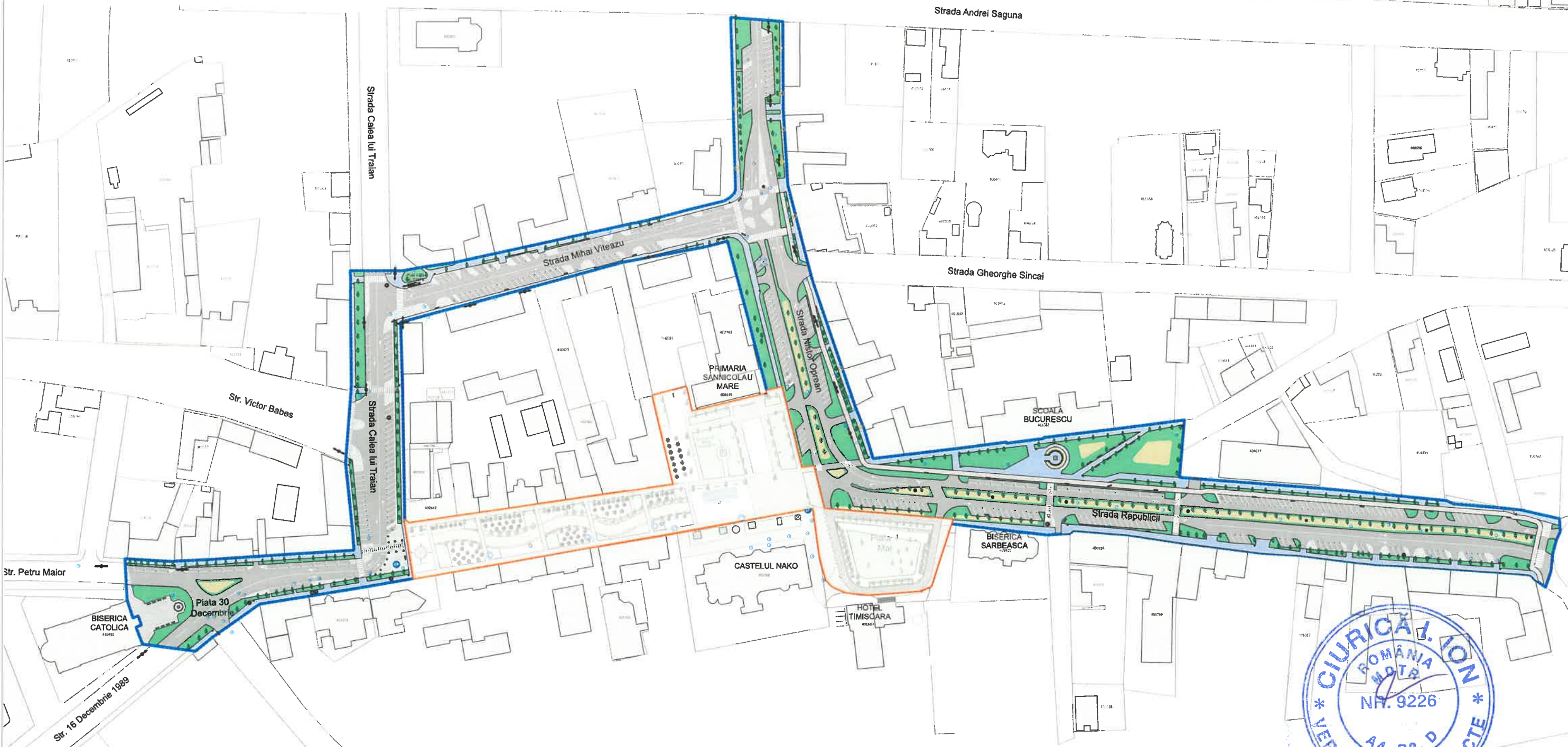
e-mail: office@arampp.ro

site web: www.arampp.ro



ARIE ZONA B (circulatie auto): 32 528 mp

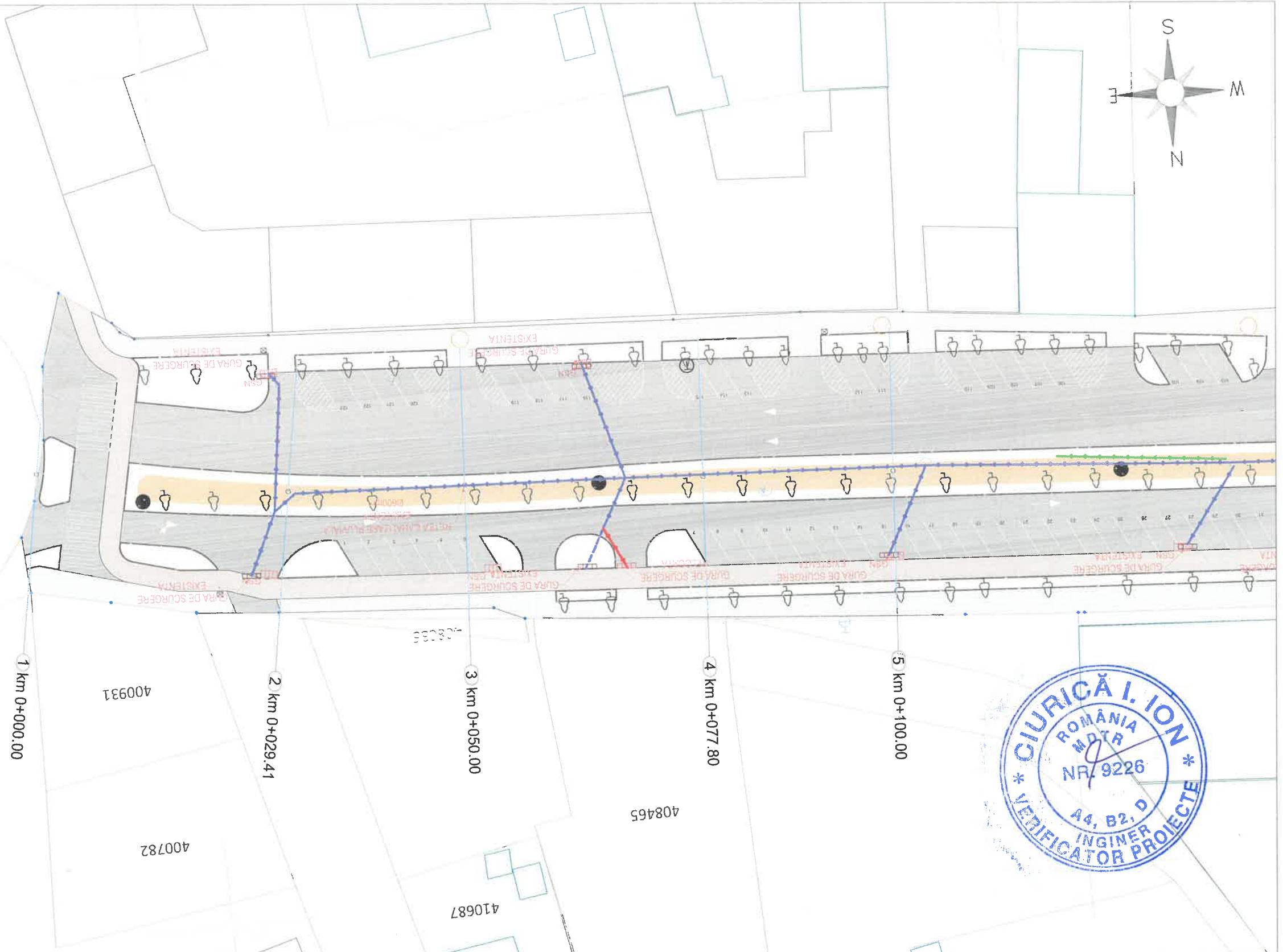
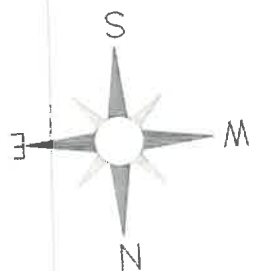
Interventiile propuse nu afecteaza indicii urbanistici POT, CUT.

-  - LIMITA DE INTERVENTIE ZONA A (centrala/ pietonala)
-  - LIMITA DE INTERVENTIE ZONA B (circulatie auto)



- Nota:**
1. In cazul constatarii unor neconcordante se va anunta imediat proiectantul
 2. Inainte de inceperea lucrarilor, se vor obtine toate avizele si acordurile legale, iar in executie se vor respecta prevederile din acestea.
 3. Se vor lua toate masurile privind normele si normativele de protectie a muncii, PSI, etc., inclusiv dotare cu mijloace de prima interventie.
 4. Beneficiarul are obligatia de a preda amplasamentul liber de sarcini.

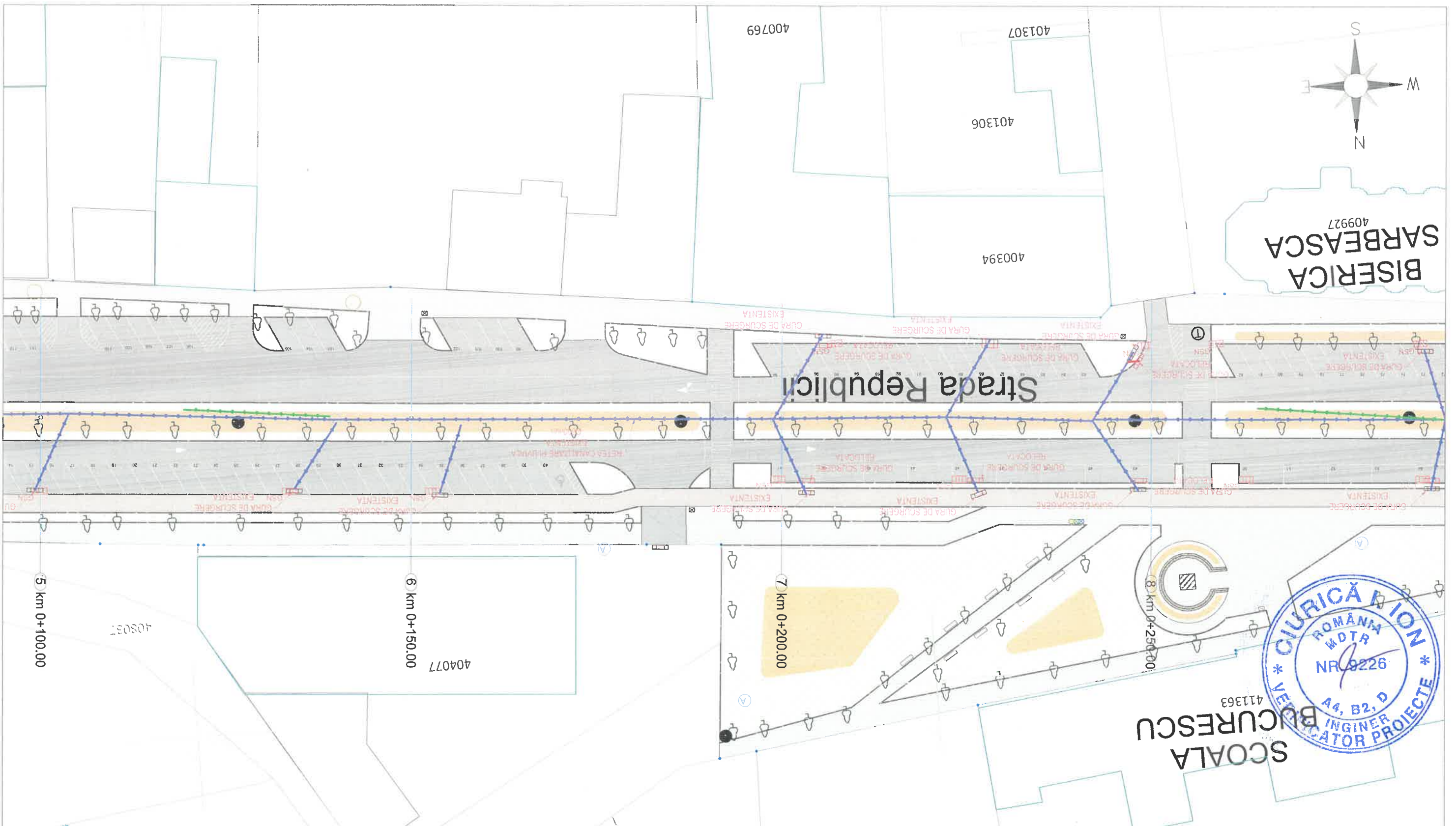
CALITATE	NUME	SEMANTURA	CERINTA	REFERAT / EXPERTIZA NR.	DATA
EXPERT					
VERIFICATOR					
 				Beneficiar:	Nr. proiect:
				ORASUL SANNICOLAU MARE	25CA04
				Titlu proiect: REABILITARE ZONA CENTRALA ORAS SANNICOLAU MARE - ZONA B	Faza: D.T.A.C., P.Th, CS+DDE
				Adresa: Jud. Timis, Sannicolau Mare	Planșa nr.: D.03
SPECIFICATIE	NUME	SEMANTURA	Scara: 1:2000	Format: A3	
SEF PROIECT	Arh. MUNTEAN Anda				
PROIECTAT	ing. IUHASZ CSABA		Data: Iunie 2025		
DESENAT	Urb. GOGEAN Elena				



LEGENDA

- PUNCT STABILIE BILION METALIC
- GARD
- INDICATOR
- MARGINE PARTE CAROSABILA
- MARGINE CAROSABILA EXISTENT
- AXA PROIECTATA
- AXA EXISTENT
- AXA NOU PROIECTAT
- AXA EXISTENTA
- CANAL

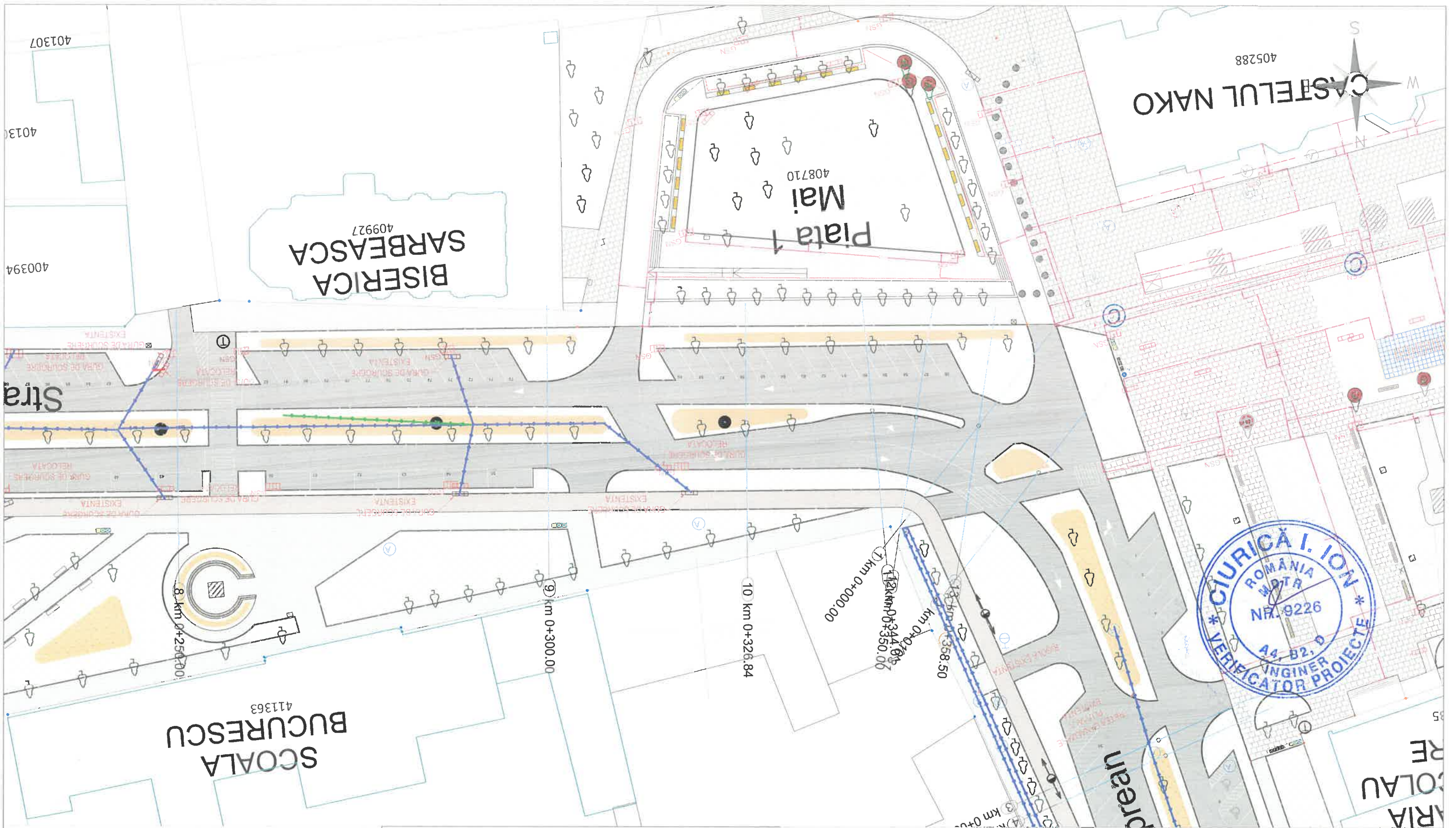
CALITATE	NUME	SEMANTURA	CERINTA	REFERAT / EXPERTIZA NR.	DATA
EXPERT					
VERIFICATOR					
Asocierea ARAM Plan <small>Proiect</small> <small>tel: +40 770 619 227 e-mail: office@aram.ro www: aram.ro</small>				Beneficiar: ORASUL SANNICOLAU MARE Titlu proiect: REABILITARE ZONA CENTRALA ORAS SANNICOLAU MARE Adresa: Jud. Timis, Sannicolau Mare Lot 2 - Amenajare zona B Obiect - Lucrari carosabile	Nr. proiect: 04/2025 25CA01 Faza: P.Th, CS+DDE
SPECIFICATIE	NUME	SEMANTURA	Scara:	Format:	Titlu plansa: Plan de situatie Strada Republicii Plansa nr.: PSD 3.1
SEF PROIECT	Arh. MUNTEAN Anda		1:500	A3	
PROIECTAT	ing. IUHASZ Csaba		Data:		
DESENAT	ing. IUHASZ Csaba		Aprilie 2025		



LEGENDA

- PUNCT STRUCTURAL METALIC
- CURB
- INDICATOR
- MARGINE PASTE CAROSABILA
- MARGINE CAROSABIL EXISTENT
- AXA PROIECTATA
- SAIT EXISTENT
- SAIT PROIECTAT
- POZET NOU PROIECTAT
- AXA EXISTENTA
- CANAL

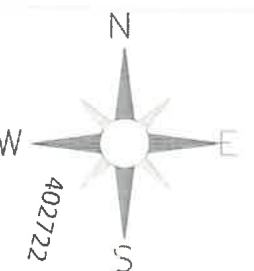
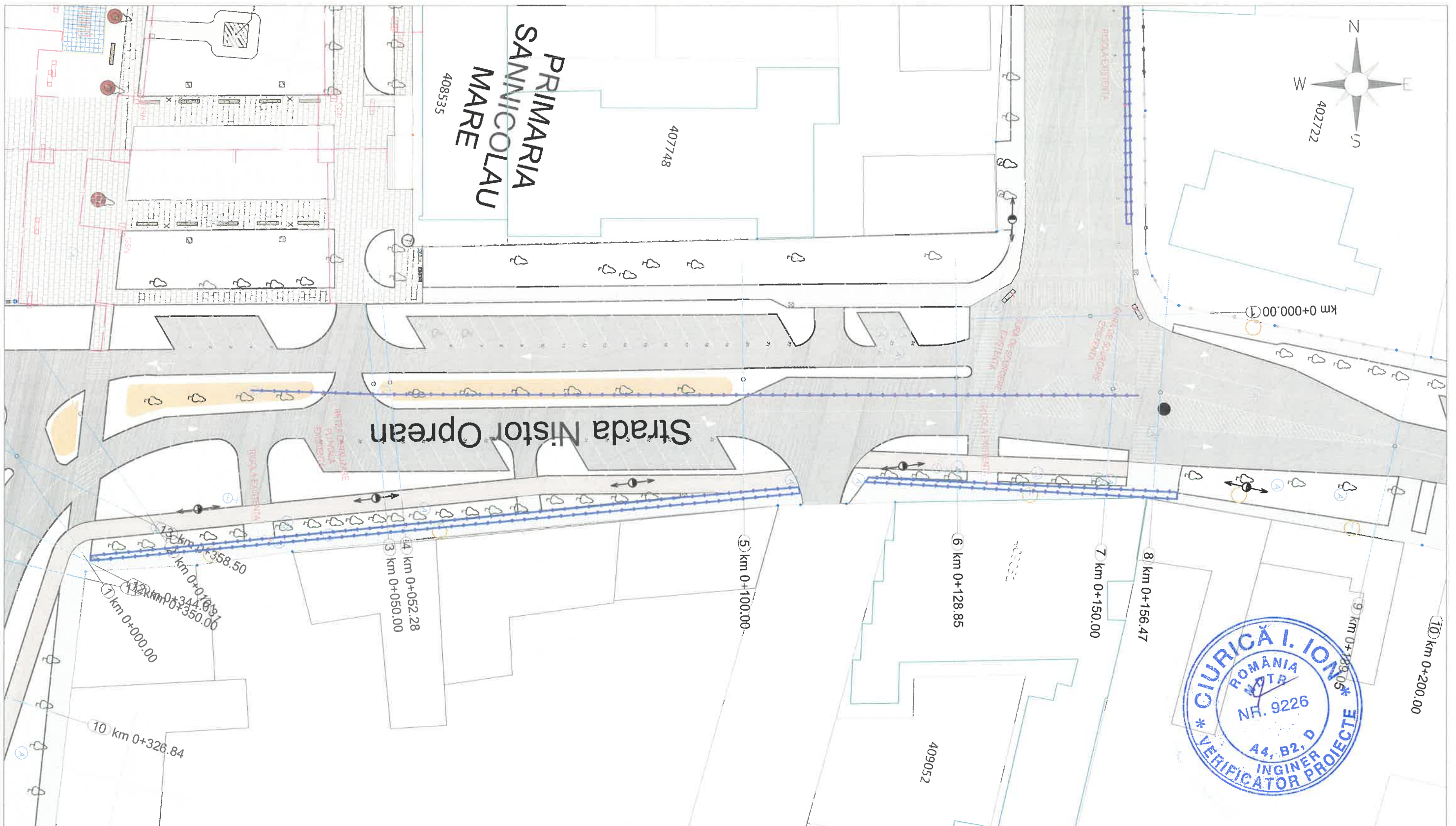
CALITATE	NUME	SEMANTURA	CERINTA	REFERAT / EXPERTIZA NR.	DATA
EXPERT					
VERIFICATOR					
Asocierea ARAM Plan Proiect <small>Int: +40 770 619 237 e-mail: ofi@aram.ro strada: anapara</small>				Beneficiar: ORASUL SANNICOLAU MARE Titlu proiect: REABILITARE ZONA CENTRALA ORAS SANNICOLAU MARE Adresa: Jud. Timis, Sannicolau Mare Lot 2 - Amenajare zona B Obiect - Lucrari carosabile	
SPECIFICATIE	NUME	SEMNTURA	Scara:	Format:	Titlu plansa: Plan de situatie Strada Republicii Plansa nr.: PSD 3.2
SEF PROIECT	Arh. MUNTEAN Anda		1:500	A3	
PROIECTAT	ing. IUHASZ Csaba		Data:		
DESENAT	ing. IUHASZ Csaba		Aprilie 2025		



LEGENDA


- PUNCT STABILIZATOR METALIC
- GARD
- INDICATOR
- MARGINE CAROSABIL CAROSABILA
- MARGINE CAROSABIL EXISTENT
- AXA PROIECTATA SAU EXISTENTA
- AXA EXISTENTA
- AXA PROIECTATA
- AXA EXISTENTA
- AXA PROIECTATA
- CANAL

CALITATE	NUME	SEMANTURA	CERINTA	REFERAT / EXPERTIZA NR.	DATA
EXPERT					
VERIFICATOR					
				Beneficiar:	Nr. proiect:
				ORASUL SANNICOLAU MARE	04/2025
				Titlu proiect: REABILITARE ZONA CENTRALA ORAS SANNICOLAU MARE	25CA01
				Adresa: Jud. Timis, Sannicolau Mare	Faza:
				Lot 2 - Amenajare zona B	P.Th, CS+DDE
				Obiect - Lucrari carosabile	
				Titlu plansa: Plan de situatie Strada Republicii	Plansa nr.: PSD 3.3
SPECIFICATIE	NUME	SEMANTURA	Scara:	Format:	
SEF PROIECT	Arh. MUNTEAN Anda		1:500	A3	
PROIECTAT	ing. IUHASZ Csaba		Data:		
DESENAT	ing. IUHASZ Csaba		Aprilie 2025		



Strada Nestor Oprean

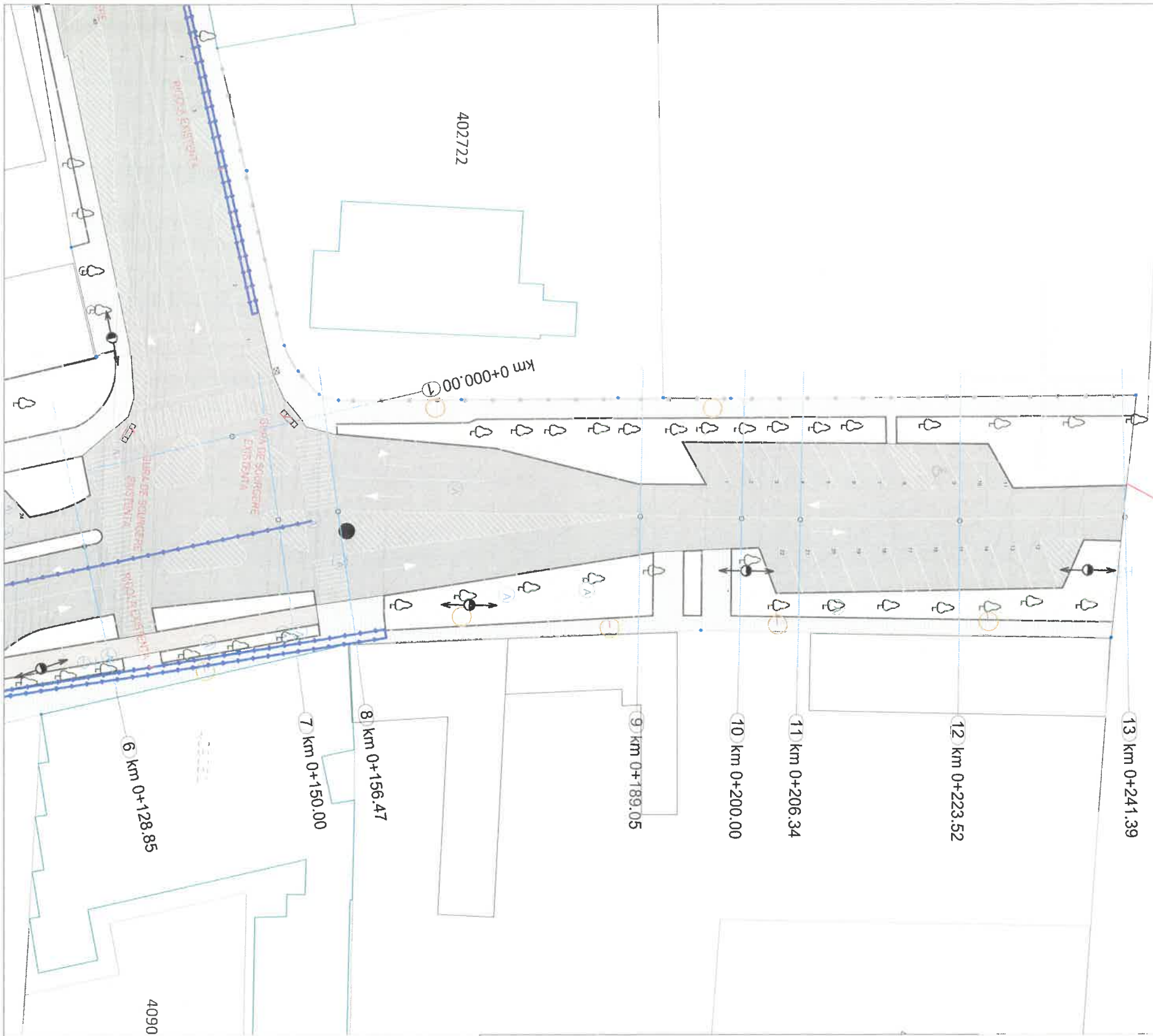
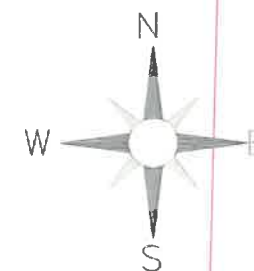
PRIMARIA
SANNICOLAU
MARE
408535



LEGENDA

- PUNCT STATIE-BULON METALIC
- GARD
- INDICATOR
- MARGINE PARTI CAROSABILA
- MARGINE CAROSABIL EXISTENT
- AXA PROIECTATA
- SANT EXISTENT
- SANT PROIECTAT
- PODET NOU PROIECTAT
- AXA EXISTENTA
- CANAL


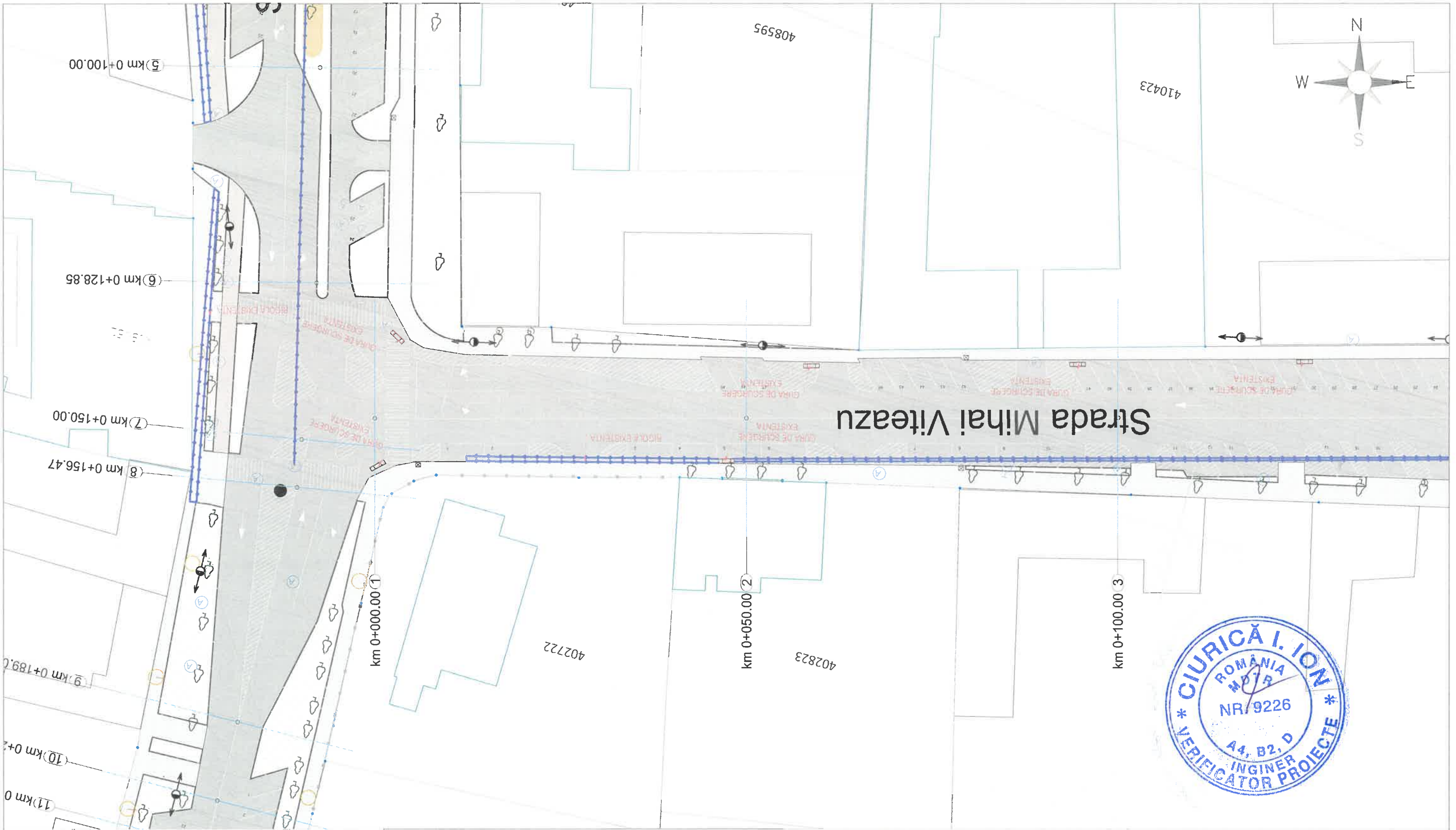
CALITATE	NUME	SEMANTURA	CERINTA	REFERAT / EXPERTIZA NR.	DATA
EXPERT					
VERIFICATOR					
Asocierea ARAM Plan <small>tel: +0 770 610 287 e-mail: office@aram.ro site web: aram.ro</small>				Beneficiar: ORASUL SANNICOLAU MARE Titlu proiect: REABILITARE ZONA CENTRALA ORAS SANNICOLAU MARE Adresa: Jud. Timis, Sannicolau Mare	Nr. proiect: 04/2025 25CA01 Faza: P.Th, CS+DDE
SPECIFICATIE	NUME	SEMANTURA	Scara:	Format:	Titlu plansa: Plan de situatie Strada Nestor Oprean Plansa nr.: PSD 3.4
SEF PROIECT	Arh. MUNTEAN Anda		1:500	A3	
PROIECTAT	ing. IUHASZ Csaba		Data:		
DESENAT	ing. IUHASZ Csaba		Aprilie 2025		



LEGENA

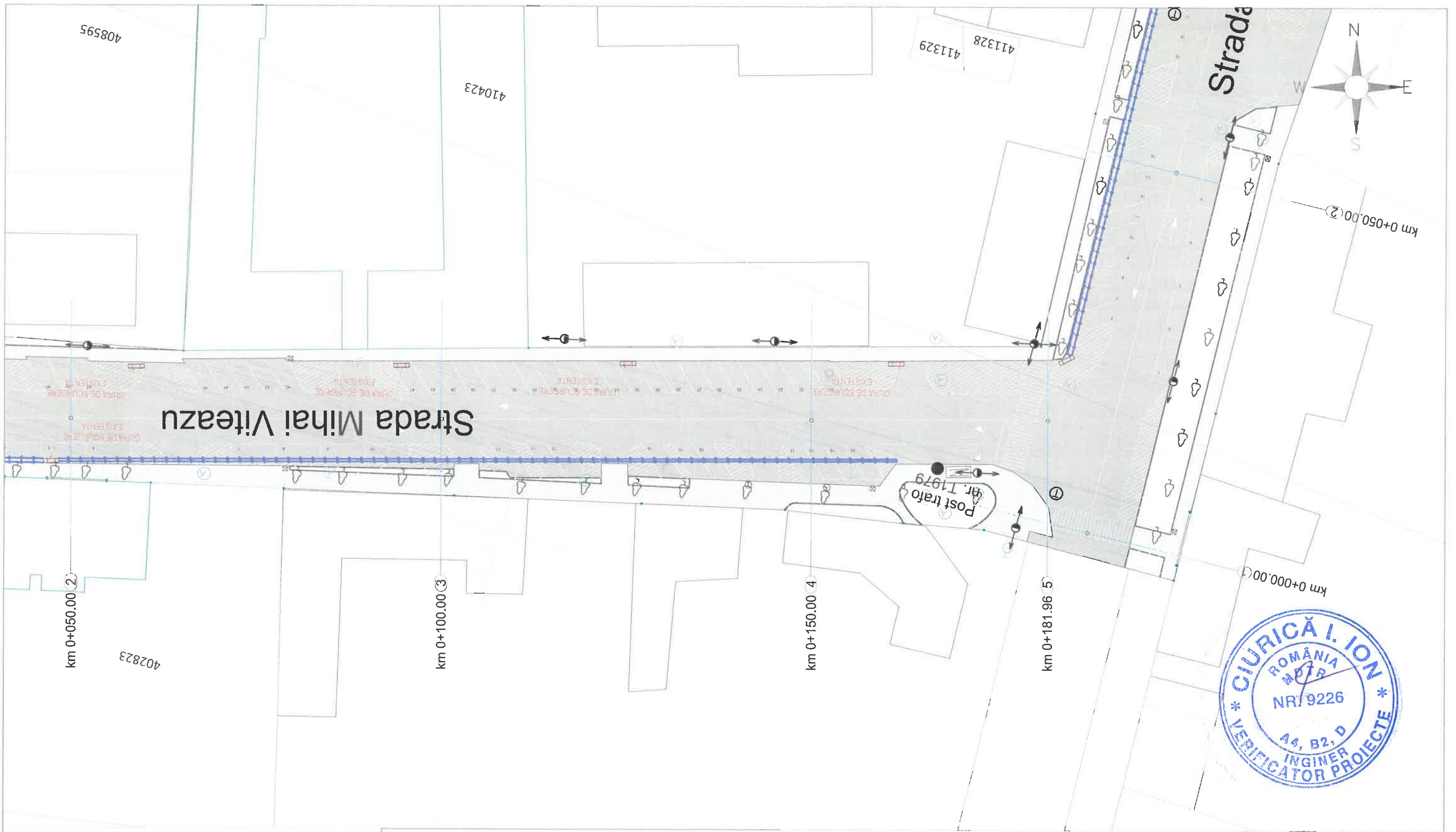
- PUNCT STARE-BIJOU METALIC
- GARD
- INDICATOR
- MARGINE PARTE CAROSABIL EXISTENT
- AXA PROIECTATA
SANT EXISTENT
- SANT PROIECTAT
- PODET NOU PROIECTAT
- AXA EXISTENTA
- CANAL

CALITATE	NUME	SEMANTURA	CERINTA	REFERAT / EXPERTIZA NR.	DATA
EXPERT					
VERIFICATOR					
Asocierea 				Beneficiar: ORASUL SANNICOLAU MARE Titlu proiect: REABILITARE ZONA CENTRALA ORAS SANNICOLAU MARE Adresa: Jud. Timis, Sannicolau Mare	Nr. proiect: 04/2025 25CA01 Faza: P.Th, CS+DDE
SPECIFICATIE	NUME	SEMANTURA	Scara: 1:500 Format: A3		
SEF PROIECT	Arh. MUNTEAN Anda			Lot 2 - Amenajare zona B Obiect - Lucrari carosabile	Plansa nr.: PSD 3.5
PROIECTAT	ing. IUHASZ Csaba		Data: Aprilie 2025		
DESENAT	ing. IUHASZ Csaba			Titlu plansa: Plan de situatie Strada Nestor Oprean	



- LEGENDA
- PUNCT ȘTAFIE BULON METALIC
 - GARD
 - INDICATOR
 - MARGINE PĂRTE CAROSABILĂ
 - MARGINE CAROSABIL EXISTENT
 - AXA PROIECTATĂ
 - SĂNT EXISTENT
 - SĂNT PROIECTAT
 - PODEȘT NU PROIECTAT
 - AXA EXISTENTĂ
 - CANAL

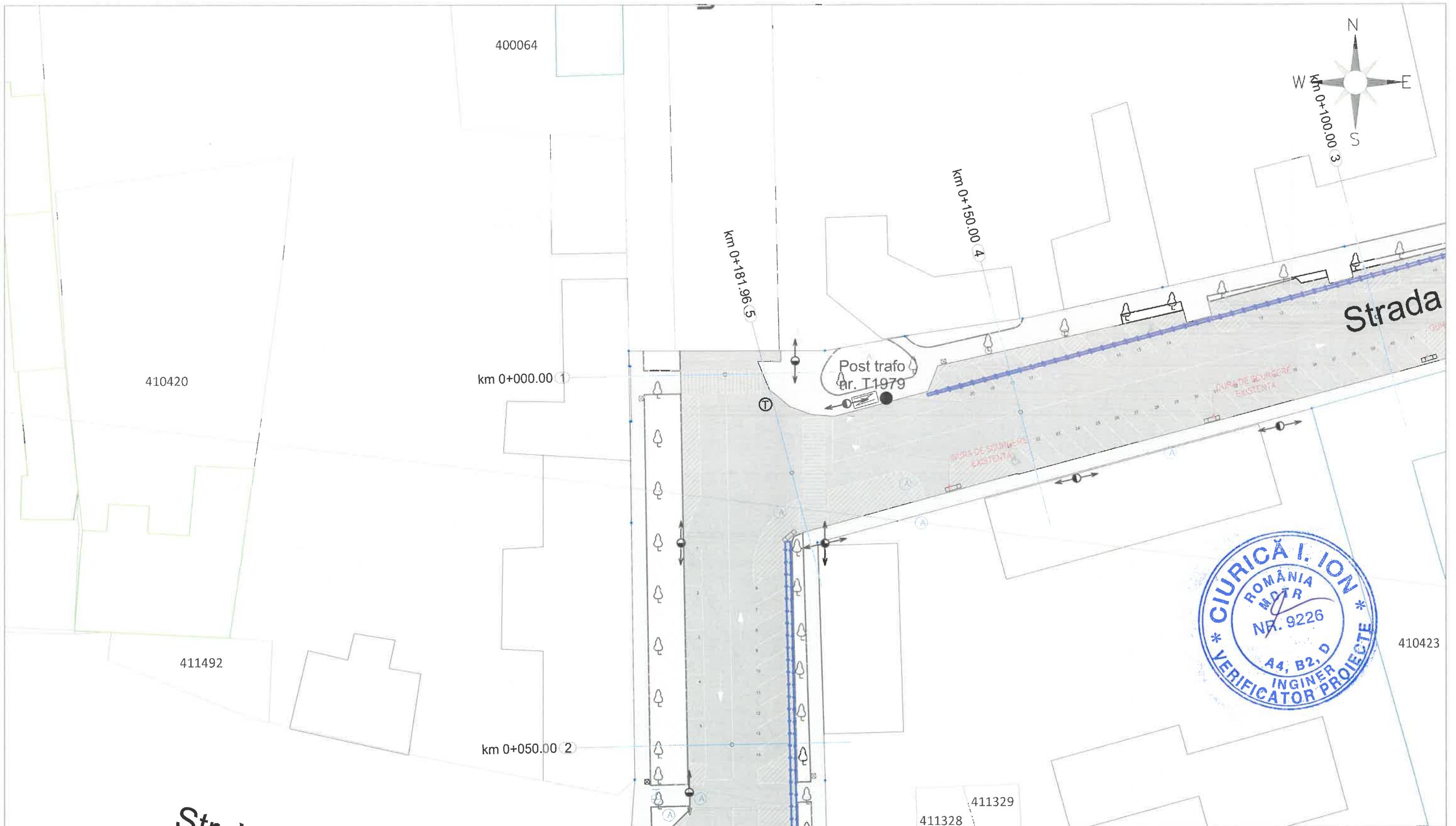
CALITATE	NUME	SEMANTURA	CERINTA	REFERAT / EXPERTIZA NR.	DATA
EXPERT					
VERIFICATOR					
Asocierea 				Beneficiar: ORASUL SANNICOLAU MARE Titlu proiect: REABILITARE ZONA CENTRALA ORAS SANNICOLAU MARE Adresa: Jud. Timis, Sannicolau Mare	Nr. proiect: 04/2025 25CA01
SPECIFICATIE	NUME	SEMANTURA	Scara:	Format:	Lot 2 - Amenajare zona B Obiect - Lucrari carosabile
SEF PROIECT	Arh. MUNTEAN Anda		1:500	A3	
PROIECTAT	ing. IUHASZ Csaba		Data:	Titlu plansa: Plan de situatie Strada Mihai Viteazu	
DESENAT	ing. IUHASZ Csaba		Aprilie 2025		



LEGENDA

- PUNCT STATIONING DETALIE
- GARD
- INDICATOR
- PARTIE PARTIE CAROSABILĂ EXISTENTĂ
- PARTIE PARTIE CAROSABILĂ EXISTENTĂ
- AXA PROIECTATĂ SĂNT EXISTENTĂ
- SĂNT EXISTENT
- SĂNT PROIECTAT
- POZEEI NOU PROIECTAT
- AXĂ EXISTENTĂ
- CANAL

CALITATE	NUME	SEMANTURA	CERINTA	REFERAT / EXPERTIZA NR.	DATA
EXPERT					
VERIFICATOR					
Asocierea ARAM Plan <small>Asocierea de Dezvoltare Durabilă Civilă, Proiect, Proiectare și Consultanță</small> <small>Adresă: Aviației nr. 48, et. 2, Sărbătoarea</small> <small>Proiectant de specialitate drumuri</small> <small>Arh. MUNTEAN Anda</small> <small>ing. IUHASZ Csaba</small>				Beneficiar: ORASUL SANNICOLAU MARE Titlu proiect: REABILITARE ZONA CENTRALA ORAS SANNICOLAU MARE Adresa: Jud. Timis, Sannicolau Mare Lot 2 - Amenajare zona B Obiect - Lucrari carosabile	Nr. proiect: 04/2025 25CA01 Faza: P.Th, CS+DDE Plansa nr.: PSD 3.7
SPECIFICATIE	NUME	SEMANTURA	Scara:	Format:	
SEF PROIECT	Arh. MUNTEAN Anda		1:500	A3	
PROIECTAT	ing. IUHASZ Csaba		Data:		
DESENAT	ing. IUHASZ Csaba		Aprilie 2025		

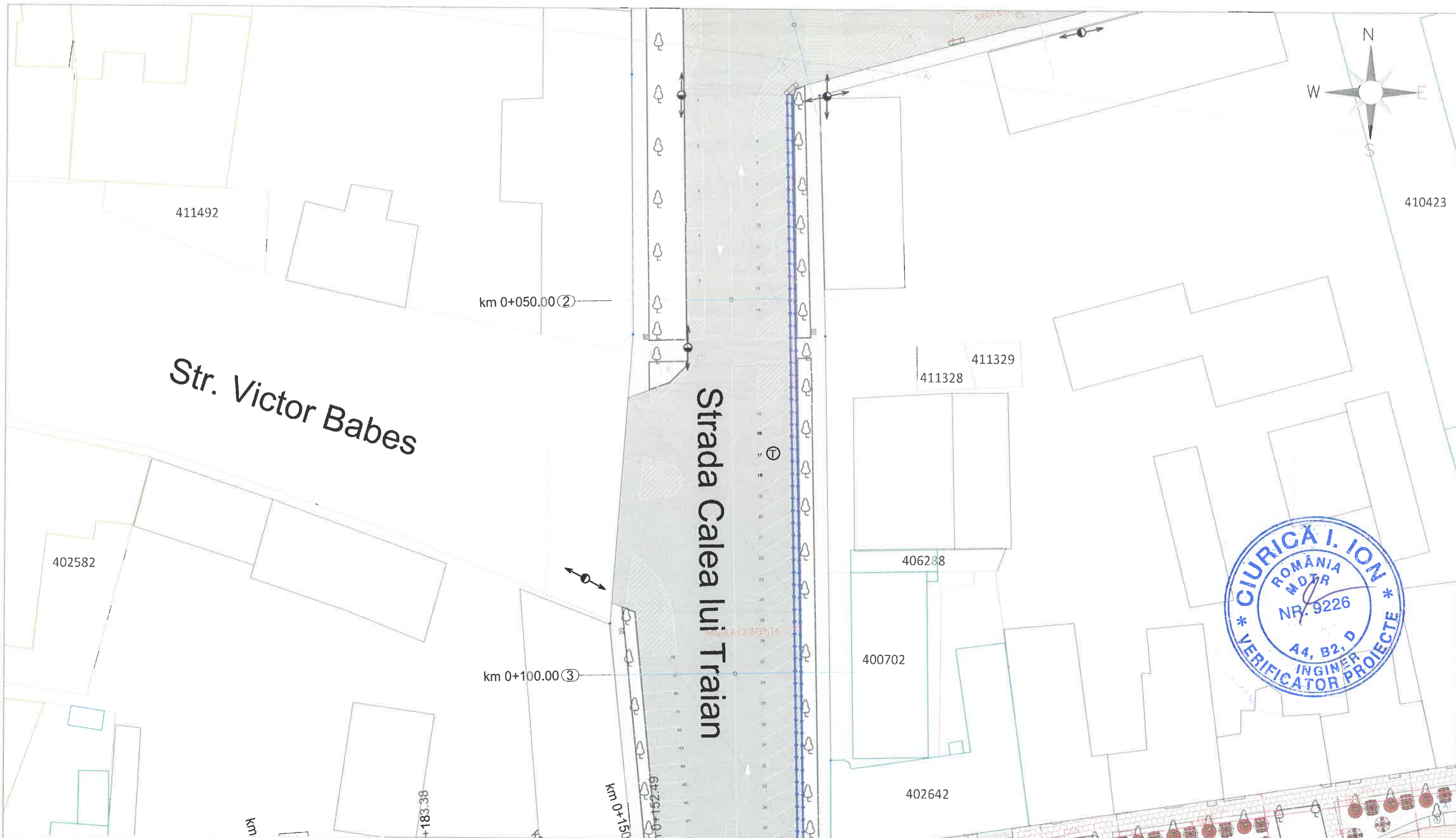


Strada

LEGENDA


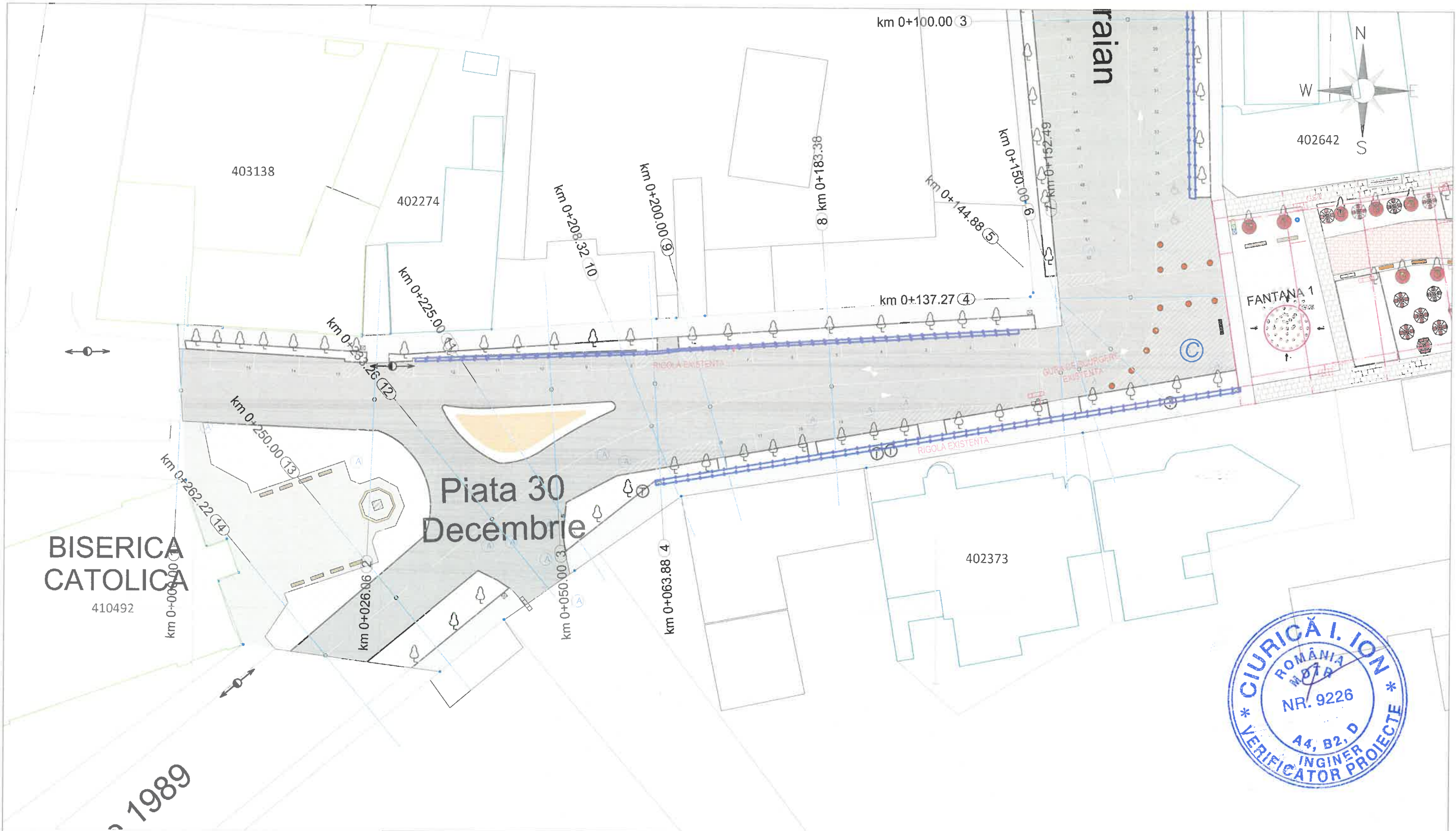
- PUNCT STABILIBIL METALIC
- GARD
- INDICATOR
- MARGINE PARTI CAROSABILA
- MARGINE CAROSABIL EXISTENT
- AXA PROIECTATA
- AXA EXISTENTA
- POZET NOU PROIECTAT
- POZET EXISTENT
- CANAL

CALITATE	NUME	SEMANTURA	CERINTA	REFERAT / EXPERTIZA NR.	DATA	
EXPERT						
VERIFICATOR						
Asocierea ARAM Plan <small>Proiect</small> <small>tel: +40 770 619 287</small> <small>e-mail: office@arampp.ro</small> <small>site web: arampp.ro</small>				<small>Proiectarea si Constructia Obiectivelor Civile, Industriale, Energetice si de Transport</small> <small>Adresa: Strada Sannicolau Mare nr. 48, etaj 2</small> <small>Telefon: 0720032000</small> <small>E-mail: contact@arampp.ro</small> PROIECTANT DE SPECIALITATE DRUMURI	Beneficiar: ORASUL SANNICOLAU MARE Titlu proiect: REABILITARE ZONA CENTRALA ORAS SANNICOLAU MARE Adresa: Jud. Timis, Sannicolau Mare Lot 2 - Amenajare zona B Obiect - Lucrari carosabile	Nr. proiect: 04/2025 25CA01 Faza: P.Th, CS+DDE
SPECIFICATIE	NUME	SEMANTURA	Scara:	Format:	Titlu plansa: Plan de situatie Calea lui Traian Plansa nr.: PSD 3.8	
SEF PROIECT	Arh. MUNTEAN Anda		1:500	A3		
PROIECTAT	ing. IUHASZ Csaba		Data:			
DESENAT	ing. IUHASZ Csaba		Aprilie 2025			



- LEGENDA
- PLINDY STATIE-BULON METALIC
 - GARD
 - INDICATOR
 - MARGINE PARTE CARSABILA
 - MARGINE CAROSABIL EXISTENT
 - AXA PROIECTATA
 - SANT EXISTENT
 - SANIT PROIECTAT
 - PRIZET NOU PROIECTAT
 - AXA EXISTENTA
 - CANAL

CALITATE	NUME	SEMANTURA	CERINTA	REFERAT / EXPERTIZA NR.	DATA
EXPERT					
VERIFICATOR					
Asocierea 				Beneficiar: ORASUL SANNICOLAU MARE	Nr. proiect: 04/2025
				Titlu proiect: REABILITARE ZONA CENTRALA ORAS SANNICOLAU MARE Adresa: Jud. Timis, Sannicolau Mare	25CA01 Faza: P.Th, CS+DDE
SPECIFICATIE	NUME	SEMANTURA	Scara:	Format:	Lot 2 - Amenajare zona B Obiect - Lucrari carosabile Titlu plansa: Plan de situatie Calea lui Traian
SEF PROIECT	Arh. MUNTEAN Anda		1:500	A3	
PROIECTAT	ing. IUHASZ Csaba		Data:		
DESENAT	ing. IUHASZ Csaba		Aprilie 2025		
					Plansa nr.: PSD 3.9



Piata 30 Decembrie

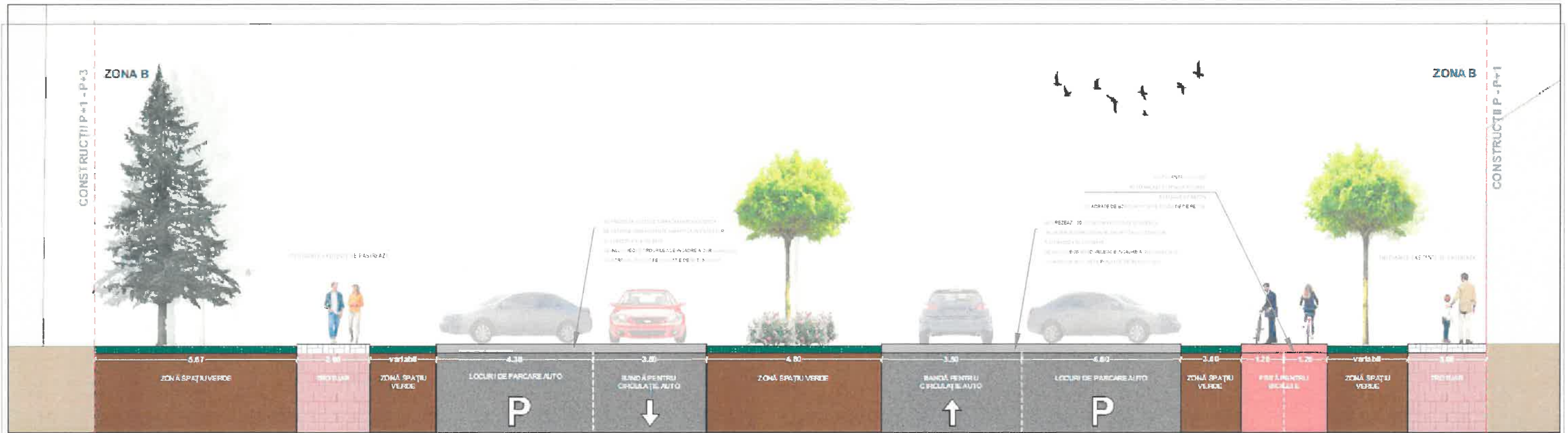
**BISERICA
CATOLICA**
410492

FANTANA 1

LEGENDA

- PUNCT STABILIZARE BULON METALIC
- GARD
- INDICATOR
- MARGINE PARTE CAROSABILA
- MARGINE CAROSABIL EXISTENT
- AXA PROIECTATA
- SANT EXISTENT
- SANT PROIECTAT
- POZET NON PROIECTAT
- AXA EXISTENTA
- CANAL

CALITATE	NUME	SEMANTURA	CERINTA	REFERAT / EXPERTIZA NR.	DATA
EXPERT					
VERIFICATOR					
Asocierea ARAM Plan Proiect Tel: +40 770 619 227 e-mail: of@arampp.ro site web: arampp.ro Proiectare si Consultanta Urbanistica, Civila, Industriala, Petrol si Gaze, Edificii Adresa: Avd. 24 Iulianus nr. 48 et. 2 Timisoara 300050, ROMANIA E-mail: of@arampp.ro PROIECTANT DE SPECIALITATE DRUMURI				Beneficiar: ORASUL SANNICOLAU MARE Titlu proiect: REABILITARE ZONA CENTRALA ORAS SANNICOLAU MARE Adresa: Jud. Timis, Sannicolau Mare Lot 2 - Amenajare zona B Obiect - Lucrari carosabile	Nr. proiect: 04/2025 25CA01 Faza: P.Th, CS+DDE Titlu plansa: Plan de situatie Calea lui Traian, Piata 30 Decembrie Plansa nr.: PSD 3.10
SPECIFICATIE	NUME	SEMANTURA	Scara:	Format:	
SEF PROIECT	Arh. MUNTEAN Anda		1:500	A3	
PROIECTAT	ing. IUHASZ Csaba		Data:		
DESENAT	ing. IUHASZ Csaba		Aprilie 2025		



Secțiune caracteristică
Str. Nistor Oprean - circulație auto
Sc. 1:100



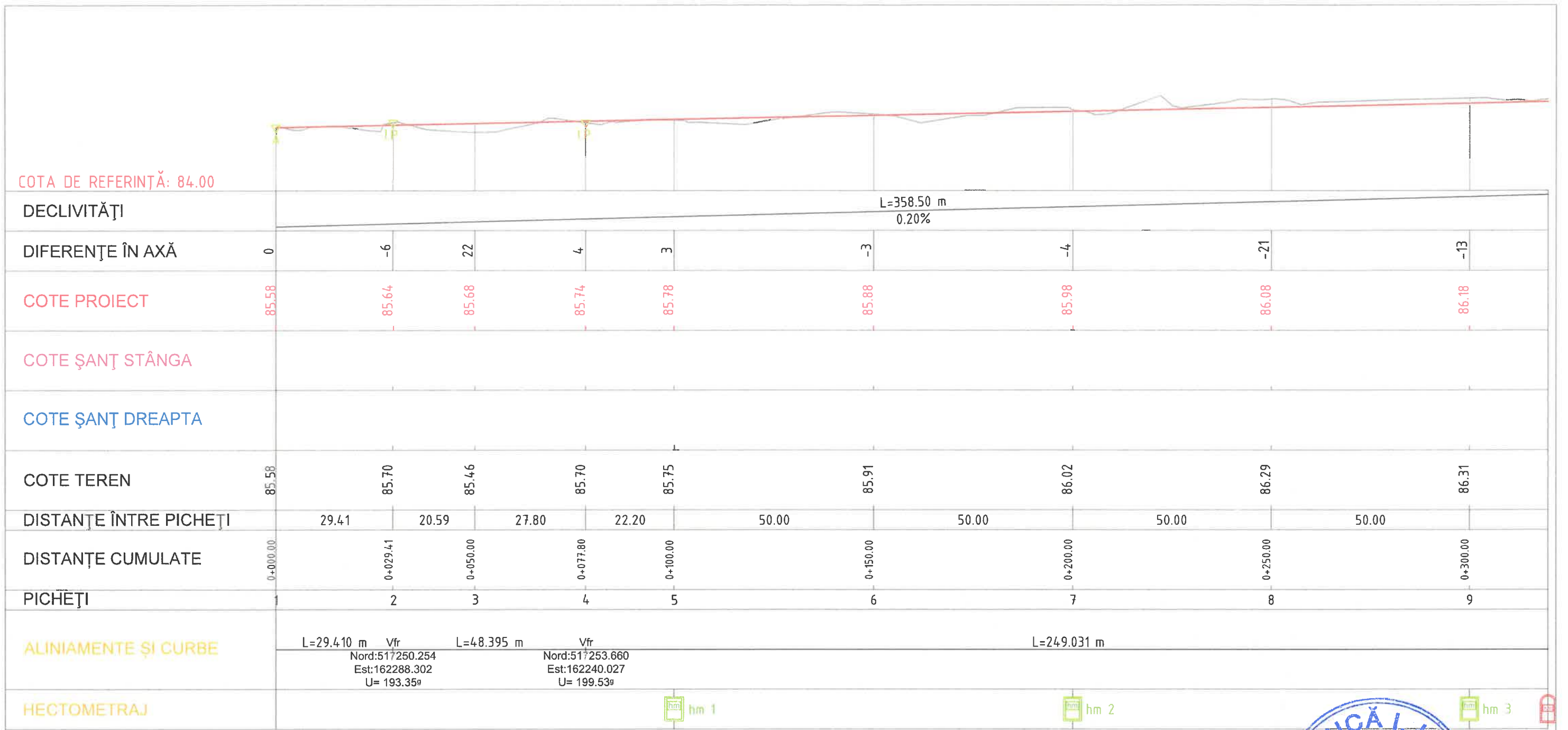
Secțiune caracteristică
Str. Republicii - circulație auto
Sc. 1:100

Nota:
 Pentru poziționarea și stratificarea suprafețelor aferente circulațiilor rutiere și pietonale, se vor consulta planurile și secțiunile aferente proiectului tehnic de specialitate. Ampalșarea materialului vegetal se va face conform planurilor.


- Nota:**
1. În cazul constatării unor neconcordanțe se va anunța imediat proiectantul
 2. Înainte de începerea lucrărilor, se vor obține toate avizele și acordurile legale, iar în execuție se vor respecta prevederile din acestea.
 3. Se vor lua toate măsurile privind normele și normativele de protecție a muncii, PSI, etc., inclusiv dotare cu mijloace de primă intervenție.
 4. Beneficiarul are obligația de a preda amplasamentul liber de sarcini.



CALITATE	NUME	SEMANTURA	CERINTA	REFERAT / EXPERTIZA NR.	DATA
EXPERT					
VERIFICATOR					
Asocierea ARAM Plan CONSULTANTA PROJECT				Beneficiar: ORASUL SANNICOLAU MARE Titlu proiect: REABILITARE ZONA CENTRALA ORAS SANNICOLAU MARE Adresa: Jud. Timis, Sannicolau Mare Obiect - Lucrari carosabile	Nr. proiect: 04/2025 25CA01 Faza: DTAC P.Th, CS+DDE Titlu plansa: PROFILURI TRANSVERSALE TIP ZONA B Plansa nr.: PTT01B
SPECIFICATIE	NUME	SEMANTURA	Scara:	Format:	
SEF PROIECT	Arh. MUNTEAN Anda		1:500	A3	
PROIECTAT	ing. IUHASZ Csaba		Data:		
DESENAT	ing. IUHASZ Csaba		Aprilie 2025		



PROFIL LONGITUDINAL AL DRUMULUI : Strada Republicii
 SCARA 1:100 SCARA 2: 1:1000
 PICHEȚI: Km 0+000.00 LA Km 0+320.00



LEGENDA
 — Linia rosie (cote proiectate)
 — Linia neagra (cote teren)

CALITATE	NUME	SEMANTURA	CERINTA	REFERAT / EXPERTIZA NR.	DATA
EXPERT					
VERIFICATOR					
Asocierea ARAM Plan Tel: +40 770 619 237 e-mail: ofi@aramp.ro www: aramp.ro				Beneficiar: ORASUL SANNICOLAU MARE Titlu proiect: REABILITARE ZONA CENTRALA ORAS SANNICOLAU MARE Adresa: Jud. Timis, Sannicolau Mare Lot 2 - Amenajare zona B Obiect - Lucrari carosabile Titlu plansa: Profil longitudinal	
SPECIFICATIE	NUME	SEMANTURA	Scara:	Format:	Nr. proiect:
SEF PROIECT	Arh. MUNTEAN Anda		1:1000	A3	04/2025
PROIECTAT	ing. IUHASZ Csaba		1:100		Faza:
DESENAT	ing. IUHASZ Csaba		Data:	Aprilie 2025	P.Th, CS+DDE
					Plansa nr.: PSD 4.1

COTA DE REFERINȚĂ: 86.00





DECLIVITĂȚI	L=358.50 m 0.20%			
DIFERENȚE ÎN AXĂ	-17	-3	-2	0
COTE PROIECT	86.24	86.27	86.28	86.30
COTE ȘANȚ STÂNGA				
COTE ȘANȚ DREAPTA				
COTE TEREN	86.41	86.30	86.30	86.30
DISTANȚE ÎNTRE PICHEȚI		17.17	5.99	8.50
DISTANȚE CUMULATE	0+326.84	0+344.01	0+350.00	0+358.50
PICHEȚI	10	11	12	13
ALINIAMENTE ȘI CURBE	L=249.02 m R=17.169 m U=14.497 m Nord:517273.000 Est:161991.750 Nord:517272.888 Est:161974.582 U= 194.52° U= 184.78°			
HECTOMETRAJ	km 0			

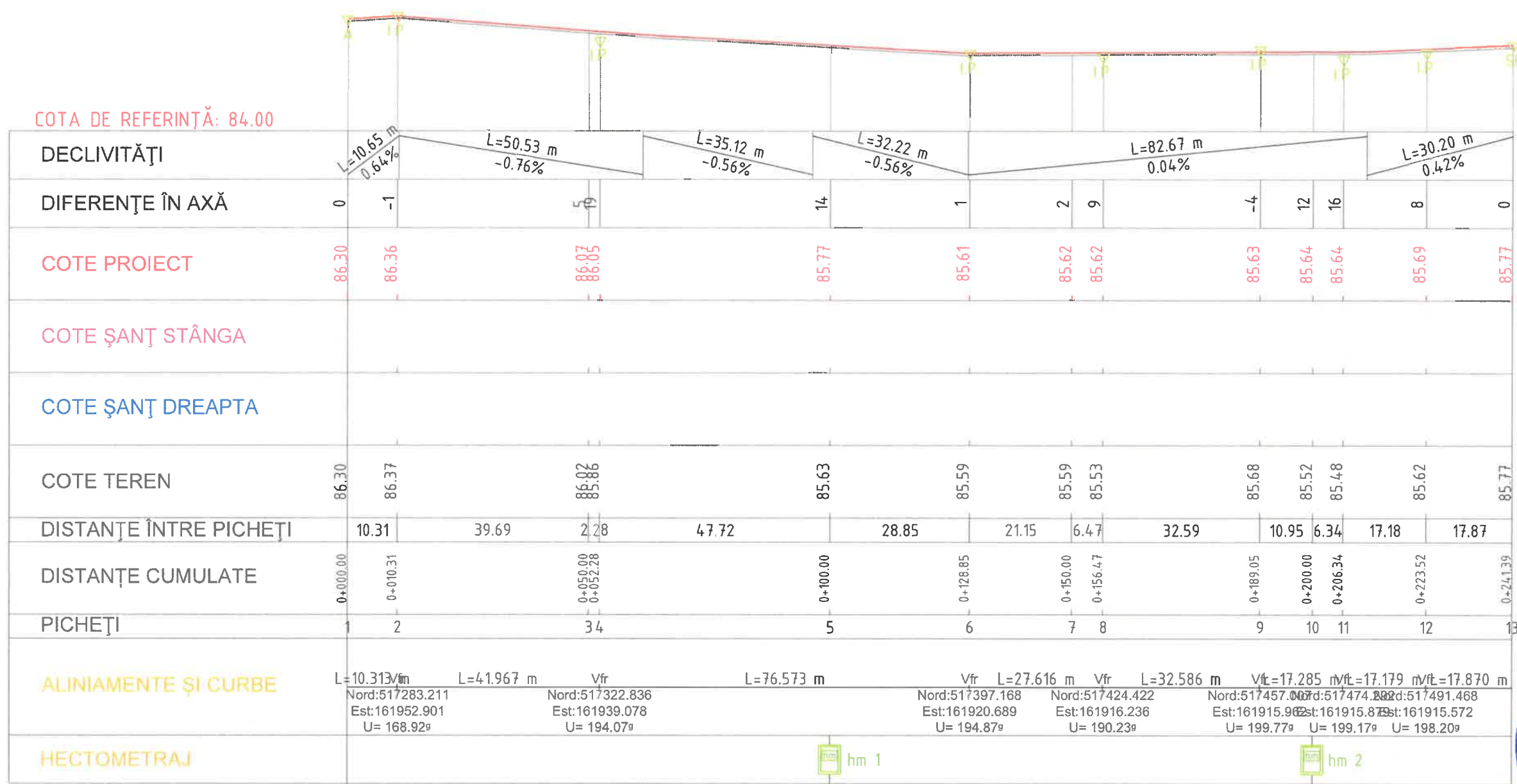
PROFIL LONGITUDINAL AL DRUMULUI : Strada Republicii
SCARA 1:100 SCARA 2: 1:1000
PICHEȚI: Km 0+320.00 LA Km 0+358.50



LEGENDA

- Linia rosie (cote proiectate)
- Linia neagra (cote teren)

CALITATE	NUME	SEMANTURA	CERINTA	REFERAT / EXPERTIZA NR.	DATA
EXPERT					
VERIFICATOR					
Asocierea  <small>Int: +40 770 619 227 e-mail: oficiu@aramp.ro site web: aramp.ro</small>  <small>Proiectare și Consultanță Urbană și Civilă, Direcții Proiectare Locală și Edilare Activități Arhitecturale și Interdisciplinare Trasversale Căminare</small> PROIECTANT DE SPECIALITATE DRUMURI				Beneficiar:	Nr. proiect:
				ORASUL SANNICOLAU MARE	04/2025
				Titlu proiect: REABILITARE ZONA CENTRALA ORAS SANNICOLAU MARE	25CA01
				Adresa: Jud. Timis, Sannicolau Mare	Faza:
				Lot 2 - Amenajare zona B	P.Th, CS+DDE
				Obiect - Lucrari carosabile	
				Titlu plansa: Profil longitudinal	Plansa nr.:
					PSD 4.2
SPECIFICATIE	NUME	SEMANTURA	Scara:	Format:	
SEF PROIECT	Arh. MUNTEAN Anda		1:1000 1:100	A3	
PROIECTAT	ing. IUHASZ Csaba		Data:		
DESENAT	ing. IUHASZ Csaba		Aprilie 2025		



PROFIL LONGITUDINAL AL DRUMULUI : Strada Nestor Oprean
 SCARA 1:100 SCARA 2: 1:1000
 PICHEȚI: Km 0+000.00 LA Km 0+241.39

LEGENDA

	Linia rosie (cote proiectate)
	Linia neagra (cote teren)

CALITATE	NUME	SEMANTURA	CERINTA	REFERAT / EXPERTIZA NR.	DATA
EXPERT					
VERIFICATOR					
Asocierea tel: +40 770 619 297 e-mail: office@aramp.ro site web: aramp.ro				Beneficiar: ORASUL SANNICOLAU MARE Titlu proiect: REABILITARE ZONA CENTRALA ORAS SANNICOLAU MARE Adresa: Jud. Timis, Sannicolau Mare Lot 2 - Amenajare zona B Obiect - Lucrari carosabile	Nr. proiect: 04/2025 25CA01 Faza: P.Th, CS+DDE
SPECIFICATIE	NUME	SEMANTURA	Scara:	Format:	Titlu plansa: Profil longitudinal PSD 4.3
SEF PROIECT	Arh. MUNTEAN Anda		1:1000	A3	
PROIECTAT	ing. IUHASZ Csaba		1:100		
DESENAT	ing. IUHASZ Csaba		Data:	Aprilie 2025	

COTA DE REFERINȚĂ: 84.00

DECLIVITĂȚI	$L=17.24\text{ m}$ 1.69%					$L=47.07$ m=-2.35%					$L=16.57\text{ m}$ -0.67%					$L=39.65$ m=1.98%					$L=21.30$ m=-2.66%					$L=12.34$ -1.35%					$L=6.30$ 3.15%					$L=19.96\text{ m}$ 1.80%				
DIFERENȚE ÎN AXĂ	0					0					0					0					0					0														
COTE PROIECT	85.34					85.92					85.73					85.82					86.12																			
COTE ȘANȚ STÂNGA																																								
COTE ȘANȚ DREAPTA																																								
COTE TEREN	85.34					85.92					85.73					85.82					86.12																			
DISTANȚE ÎNTRE PICHEȚI	50.00					50.00					50.00					31.96																								
DISTANȚE CUMULATE	0+000.00					0+050.00					0+100.00					0+150.00					0+181.96																			
PICHEȚI	1					2					3					4					5																			
ALINIAMENTE ȘI CURBE	L=181.959 m																																							
HECTOMETRAJ	hm 1																																							

PROFIL LONGITUDINAL AL DRUMULUI : Strada Mihai Viteazu
 SCARA 1:100 SCARA 2: 1:1000
 PICHEȚI: Km 0+000.00 LA Km 0+181.96



LEGENDA


— Linia rosie (cote proiectate)

— Linia neagra (cote teren)

CALITATE	NUME	SEMANTURA	CERINTA	REFERAT / EXPERTIZA NR.	DATA
EXPERT					
VERIFICATOR					
Asocierea ARAM Plan <small>Proiect</small> <small>Int: +40 770 618 227</small> <small>e-mail: cfr@aram.ro</small> <small>web: www.aram.ro</small>				<small>Proiectarea și Conținutul: Căminuțu de Jos, Județul Timiș, România</small> <small>Adresa: Str. 14, Căminuțu de Jos, Județul Timiș, România</small> <small>Telefon: 0744000500</small> <small>E-mail: contact@aram.ro</small>	
<small>ROMANIA MDTR</small> <small>NR. 0226</small> <small>A4, B2, D</small> <small>INGINER PROIECTE</small>				Beneficiar: ORASUL SANNICOLAU MARE Titlu proiect: REABILITARE ZONA CENTRALA ORAS SANNICOLAU MARE Adresa: Jud. Timis, Sannicolau Mare Lot 2 - Amenajare zona B Obiect - Lucrari carosabile	
SPECIFICATIE	NUME	SEMANTURA	Scara:	Format:	Titlu plansa: Profil longitudinal PSD 4.4
SEF PROIECT	Arh. MUNTEAN Anda		1:1000	A3	
PROIECTAT	ing. IUHASZ Csaba		1:100		
DESENAT	ing. IUHASZ Csaba		Data:	Aprilie 2025	
Nr. proiect: 04/2025 25CA01 Faza: P.Th, CS+DDE Plansa nr.: PSD 4.4					



PROFIL LONGITUDINAL AL DRUMULUI : Calea lui Traian
 SCARA 1:100 SCARA 2: 1:1000
 PICHEȚI: Km 0+000.00 LA Km 0+262.22



LEGENDA

	Linia rosie (cote proiectate)
	Linia neagra (cote teren)


CALITATE	NUME	SEMANTURA	CERINTA	REFERAT / EXPERTIZA NR.	DATA
EXPERT					
VERIFICATOR					
Asocierea ARAM Plan Tel: +40 770 619 227 e-mail: aram@aram.ro web: aram.ro				Beneficiar: ORASUL SANNICOLAU MARE Titlu proiect: REABILITARE ZONA CENTRALA ORAS SANNICOLAU MARE Adresa: Jud. Timis, Sannicolau Mare Lot 2 - Amenajare zona B Obiect - Lucrari carosabile Titlu plansa: Profil longitudinal PSD 4.5	
SPECIFICATIE	NUME	SEMANTURA	Scara:	Format:	Nr. proiect:
SEF PROIECT	Arh. MUNTEAN Anda		1:1000	A3	04/2025
PROIECTAT	ing. IUHASZ Csaba		1:100		25CA01
DESENAT	ing. IUHASZ Csaba		Data:		Faza:
			Aprilie 2025		P.Th, CS+DDE
					Plansa nr.: PSD 4.5



COTA DE REFERINȚĂ: 84.00







DECLIVITĂȚI	L=63.88 m 0.34%			
DIFERENȚE ÎN AXĂ	0	0	0	0
COTE PROIECT	85.93	86.02	86.11	86.15
COTE ȘANȚ STÂNGA	85.93	86.97	85.99	86.15
COTE ȘANȚ DREAPTA				
COTE TEREN	85.93	86.02	86.11	86.15
DISTANȚE ÎNTRE PICHEȚI	26.06	23.94	13.88	
DISTANȚE CUMULATE	0+000.00	0+026.06	0+050.00	0+063.88
PICHEȚI	1	2	3	4
ALINIAMENTE ȘI CURBE	L=26.056 m Vfr L=37.826 m Nord:517228.077 Est:161624.277 U= 193.439			
HECTOMETRAJ				

PROFIL LONGITUDINAL AL DRUMULUI : Piața 30 decembrie
SCARA 1:100 SCARA 2: 1:1000
PICHEȚI: Km 0+000.00 LA Km 0+063.88



LEGENDA
 Linia rosie (cote proiectate)
 Linia neagra (cote teren)




CALITATE	NUME	SEMANTURA	CERINTA	REFERAT / EXPERTIZA NR.	DATA
EXPERT					
VERIFICATOR					
Asocierea  tel: +40 770 619 237 e-mail: office@aram.ro www: aram.ro				Beneficiar: ORASUL SANNICOLAU MARE	Nr. proiect: 04/2025
 Proiectare și Consultanță Urbană și Civilă Drumuri, Poduri și Lucrări de Infrastructură Adresa: Av. Ștefan cel Mare nr. 45, Bl. 2 Județul Timișoara, România Email: contact@proiectant.ro PROIECTANT DE SPECIALITATE DRUMURI				Titlu proiect: REABILITARE ZONA CENTRALA ORAS SANNICOLAU MARE Adresa: Jud. Timis, Sannicolau Mare	25CA01 Faza: P.Th, CS+DDE
SPECIFICATIE	NUME	SEMANTURA	Scara:	Format:	Lot 2 - Amenajare zona B Obiect - Lucrari carosabile Titlu plansa: Profil longitudinal Plansa nr.: PSD 4.6
SEF PROIECT	Arh. MUNTEAN Anda		1:1000 1:100	A3	
PROIECTAT	ing. IUHASZ Csaba		Data:		
DESENAT	ing. IUHASZ Csaba		Aprilie 2025		



Pichet nr.2
km 0+010.31

Cota de referinta 82.00

COTE TEREN			86.37	86.37	86.37	86.37		86.39		86.41	86.41	86.40	86.37		86.29	86.28	86.28	86.28	86.28	86.29		86.31	86.31		86.30	86.30		86.31
COTE PROIECT			86.02	86.42	86.42	86.38		86.15		86.23	86.36	86.36	86.36		86.35	86.35	86.36	86.22	86.21	86.19		86.14	86.13		86.40	86.40		86.50
DISTANTE			-10.27	-10.06	-9.86	-9.23		-4.85		-1.86	-1.66	-1.19	0.00		4.43	4.79	4.98	5.19	5.33	6.37		8.73	9.01		13.80	14.00		16.00

CALITATE	NUME	SEMANTURA	CERINTA	REFERAT / EXPERTIZA NR.	DATA
EXPERT					
VERIFICATOR					
Asocierea  ARAM Plan Proiect <small>Int: +40 770 619 227 e-mail: office@arampp.ro site web: aramp.ro</small>				Beneficiar: ORASUL SANNICOLAU MARE Titlu proiect: REABILITARE ZONA CENTRALA ORAS SANNICOLAU MARE Adresa: Jud. Timis, Sannicolau Mare Lot 2 - Amenajare zona B Obiect - Lucrari carosabile	Nr. proiect: 04/2025 25CA01 Faza: P.Th, CS+DDE
SPECIFICATIE	NUME	SEMANTURA	Scara:	Format:	
SEF PROIECT	Arh. MUNTEAN Anda		1:100	A3	
PROIECTAT	ing. IUHASZ Csaba		Data:		
DESENAT	ing. IUHASZ Csaba		Aprilie 2025		
				Titlu plansa: Profiluri transversale curente Strada Nestor Oprean	Plansa nr.: PSD 6.1



Pichet nr.7
km 0+150.00

Cota de referinta 82.00


COTE TEREN			85.32	85.33		85.59		85.26		85.14	85.13	85.07	85.06
COTE PROIECT			85.52	85.38		85.62		85.42		85.60	85.60	85.56	85.58
DISTANTE			-9.75	-9.54		0.00		7.99		9.75	9.95	10.86	11.11




Pichet nr.8
km 0+156.47

Cota de referinta 82.00

COTE TEREN			85.44	85.44	85.38		85.53	85.53		85.31	85.28	85.25	85.20
COTE PROIECT			85.56	85.56	85.40		85.62	85.62		85.38	85.53	85.53	85.56
DISTANTE			-9.28	-9.08	-8.60		0.00	0.12		9.60	10.14	10.34	10.69



CALITATE	NUME	SEMANTURA	CERINTA	REFERAT / EXPERTIZA NR.	DATA
EXPERT					
VERIFICATOR					
				Beneficiar: ORASUL SANNICOLAU MARE Titlu proiect: REABILITARE ZONA CENTRALA ORAS SANNICOLAU MARE Adresa: Jud. Timis, Sannicolau Mare Lot 2 - Amenajare zona B Obiect - Lucrari carosabile	Nr. proiect: 04/2025 25CA01 Faza: P.Th, CS+DDE
SPECIFICATIE	NUME	SEMANTURA	Scara:	Format:	Titlu plansa: Profiluri transversale curente Strada Nestor Oprean Plansa nr.: PSD 6.4
SEF PROIECT	Arh. MUNTEAN Anda		1:100	A3	
PROIECTAT	ing. IUHASZ Csaba		Data:		
DESENAT	ing. IUHASZ Csaba		Aprilie 2025		



Pichet nr.9
km 0+189.05

Cota de referinta 82.00


COTE TEREN		84.99	85.04	85.05	85.08		85.50		85.68		85.56		85.18	85.17
COTE PROIECT							85.55		85.63		85.53			
DISTANTE							-3.45		0.00		4.07			




Pichet nr.10
km 0+200.00

Cota de referinta 82.00

COTE TEREN		85.30	85.30			85.47		85.52		85.56			
COTE PROIECT		85.82	85.82			85.55		85.64		85.56			
DISTANTE		-8.90	-8.70			-3.58		0.00		3.20			



CALITATE	NUME	SEMANTURA	CERINTA	REFERAT / EXPERTIZA NR.	DATA
EXPERT					
VERIFICATOR					
Asocierea ARAM Plan Proiect <small>Int: +40 770 819 227 e-mail: ofi@arampp.ro sala web: arampp.ro</small>				Beneficiar: ORASUL SANNICOLAU MARE Titlu proiect: REABILITARE ZONA CENTRALA ORAS SANNICOLAU MARE Adresa: Jud. Timis, Sannicolau Mare Lot 2 - Amenajare zona B Obiect - Lucrari carosabile	Nr. proiect: 04/2025 25CA01 Faza: P.Th, CS+DDE
SPECIFICATIE	NUME	SEMANTURA	Scara:	Format:	Titlu plansa: Profiluri transversale curente Strada Nestor Oprean Plansa nr.: PSD 6.5
SEF PROIECT	Arh. MUNTEAN Anda		1:100	A3	
PROIECTAT	ing. IUHASZ Csaba		Data:		
DESEINAT	ing. IUHASZ Csaba		Aprilie 2025		



Pichet nr.11
km 0+206.34

Cota de referinta 82.00


COTE TEREN			85.22	85.23		85.44		85.48		85.62		85.41	85.39
COTE PROIECT			85.82	85.82		85.55		85.64		85.57		85.83	85.83
DISTANTE			-9.00	-8.80		-3.63		0.00		2.88		7.84	8.04



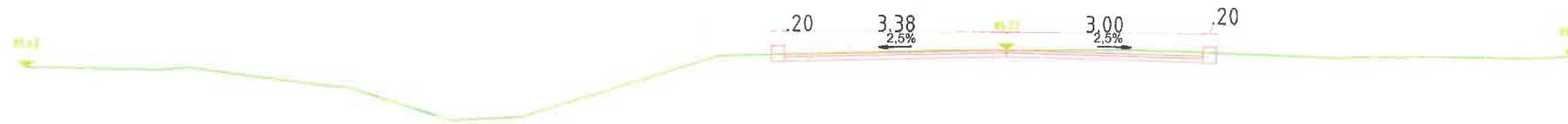
Pichet nr.12
km 0+223.52

Cota de referinta 82.00

COTE TEREN			85.37	85.38		85.64		85.62		85.62		85.62	85.62
COTE PROIECT			85.88	85.88		85.61		85.69		85.64		85.90	85.90
DISTANTE			-9.03	-8.83		-3.55		0.00		3.00		7.40	7.60




CALITATE	NUME	SEMANTURA	CERINTA	REFERAT / EXPERTIZA NR.	DATA
EXPERT					
VERIFICATOR					
Asocierea ARAM Plan <small>Proiect</small> Tel: +40 770 019 297 e-mail: ofica@aramp.ro site web: aramp.ro				Beneficiar: ORASUL SANNICOLAU MARE Titlu proiect: REABILITARE ZONA CENTRALA ORAS SANNICOLAU MARE Adresa: Jud. Timis, Sannicolau Mare Lot 2 - Amenajare zona B Obiect - Lucrari carosabile	
SPECIFICATIE	NUME	SEMANTURA	Scara:	Format:	Titlu plansa: Profiluri transversale curente Strada Nestor Oprean Plansa nr.: PSD 6.6
SEF PROIECT	Arh. MUNTEAN Anda		1:100	A3	
PROIECTAT	ing. IUHASZ Csaba		Data:		
DESENAT	ing. IUHASZ Csaba		Aprilie 2025		




Pichet nr.13
km 0+241.39

Cota de referinta 82.00

COTE TEREN		85.69	85.77	85.75	
COTE PROIECT		85.69	85.77	85.69	
DISTANTE		-3.38	0.00	3.00	



CALITATE	NUME	SEMANTURA	CERINTA	REFERAT / EXPERTIZA NR.	DATA
EXPERT					
VERIFICATOR					
Asocierea ARAM Plan <small>Proiect</small> <small>tel: +40 770 619 297</small> <small>e-mail: office@aramp.ro</small> <small>site web: aramp.ro</small>				Beneficiar: ORASUL SANNICOLAU MARE Titlu proiect: REABILITARE ZONA CENTRALA ORAS SANNICOLAU MARE Adresa: Jud. Timis, Sannicolau Mare Lot 2 - Amenajare zona B Obiect - Lucrari carosabile	Nr. proiect: 04/2025 25CA01 Faza: P.Th, CS+DDE Planșa nr.: PSD 6.7
SPECIFICATIE	NUME	SEMANTURA	Scara:	Format:	
SEF PROIECT	Arh. MUNTEAN Anda		1:100	A3	
PROIECTAT	ing. IUHASZ Csaba		Data:		
DESENAT	ing. IUHASZ Csaba		Aprilie 2025		




Pichet nr.2
km 0+029.41

Cota de referinta 82.00

COTE TEREN	85.40	85.40	85.38	85.42	85.41	85.52	85.54	85.55	85.70	85.68	85.67	85.51	85.37	85.37	85.35	85.35	85.34	85.34	85.34
COTE PROIECT	85.59	85.59	85.59	85.40	85.33	85.50	85.64	85.64	85.64	85.64	85.64	85.41	85.66	85.66	85.80	85.80	85.81	85.81	85.81
DISTANTE	-14.18	-14.18	-13.98	-12.18	-9.35	-2.51	-2.31	-2.11	0.00	2.31	2.51	5.87	10.12	10.32	11.52	11.62	12.36	12.46	12.59

CALITATE	NUME	SEMANTURA	CERINTA	REFERAT / EXPERTIZA NR.	DATA
EXPERT					
VERIFICATOR					
Asocierea ARAM Plan <small>Proiect</small> <small>Int: +40 770 019297 e-mail: oficiu@aramp.ro site web: aramp.ro</small>				Beneficiar: ORASUL SANNICOLAU MARE Titlu proiect: REABILITARE ZONA CENTRALA ORAS SANNICOLAU MARE Adresa: Jud. Timis, Sannicolau Mare Lot 2 - Amenajare zona B Obiect - Lucrari carosabile	Nr. proiect: 04/2025 25CA01 Faza: P.Th, CS+DDE
SPECIFICATIE	NUME	SEMANTURA	Scara:	Format:	Titlu plansa: Profiluri transversale curente Strada Republicii Plansa nr.: PSD 6.8
SEF PROIECT	Arh. MUNTEAN Anda		1:100	A3	
PROIECTAT	ing. IUHASZ Csaba		Data:	Aprilie 2025	
DESENAT	ing. IUHASZ Csaba				



Pichet nr.3
km 0+050.00

Cota de referinta 82.00

COTE TEREN		85.39	85.39		85.44		85.45	85.45		85.46		85.46		85.49		85.58	85.61	85.73	85.73	85.72	85.72
COTE PROIECT		85.63	85.63		85.37		85.54	85.68		85.68		85.68	85.54	85.46		85.70	85.70	85.84	85.84	85.85	85.85
DISTANTE		-13.98	-13.78		-9.15		-2.37	-2.17		0.00		2.43	2.63	5.99		10.23	10.43	11.63	11.73	12.43	12.53



Pichet nr.4
km 0+077.80

Cota de referinta 82.00

COTE TEREN		85.33	85.35		85.46		85.67	85.67		85.70		85.67	85.66		85.61	85.60	85.57	85.57	85.60	85.60	85.62	85.62
COTE PROIECT		85.69	85.55		85.43		85.60	85.74		85.74		85.74	85.60	85.52	85.51		85.76	85.76	85.90	85.90	85.91	85.91
DISTANTE		-13.81	-13.61		-8.97		-2.20	-2.00		0.00		2.61	2.81	5.79	6.10		10.41	10.61	11.81	11.91	12.61	12.71



CALITATE	NUME	SEMANTURA	CERINTA	REFERAT / EXPERTIZA NR.	DATA
EXPERT					
VERIFICATOR					
Asocierea <small>tel: +40 770 819 227 e-mail: aram@arampp.ro sib web: arampp.ro</small>				Beneficiar: ORASUL SANNICOLAU MARE Titlu proiect: REABILITARE ZONA CENTRALA ORAS SANNICOLAU MARE Adresa: Jud. Timis, Sannicolau Mare Lot 2 - Amenajare zona B Obiect - Lucrari carosabile	Nr. proiect: 04/2025 25CA01 Faza: P.Th, CS+DDE
SPECIFICATIE	NUME	SEMANTURA	Scara:	Format:	Titlu plansa: Profiluri transversale curente Strada Republicii Plansa nr.: PSD 6.9
SEF PROIECT	Arh. MUNTEAN Anda		1:100	A3	
PROIECTAT	ing. IUHASZ Csaba		Data:	Aprilie 2025	
DESENAT	ing. IUHASZ Csaba				



Pichet nr.5
km 0+100.00

Cota de referinta 82.00


COTE TEREN		85.34	85.35		85.49		85.73	85.74		85.75		85.68	85.67		85.56		85.49	85.50	85.60	85.60	85.65	85.66
COTE PROIECT		85.73	85.73		85.47		85.64	85.78		85.78		85.78	85.64		85.56		85.81	85.81	85.95	85.95	85.95	85.95
DISTANTE		-13.80	-13.60		-8.99		-2.22	-2.02		0.00		2.58	2.78		6.05		10.38	10.58	11.78	11.88	12.60	12.70



Pichet nr.6
km 0+150.00

Cota de referinta 82.00

COTE TEREN		85.68	85.68	85.68	85.69	85.71		85.89	85.90		85.91		85.90	85.90		85.85		85.68	85.67	85.60	85.60	85.70	85.74
COTE PROIECT		85.75	85.75	85.75	85.61	85.57		85.74	85.88		85.88		85.88	85.74		85.66		85.91	85.91	86.05	86.05	86.06	86.06
DISTANTE		-10.85	-10.84	-10.73	-10.53	-9.07		-2.28	-2.08		0.00		2.53	2.73		5.94		10.33	10.53	11.73	11.83	12.53	12.63



CALITATE	NUME	SEMANTURA	CERINTA	REFERAT / EXPERTIZA NR.	DATA
EXPERT					
VERIFICATOR					
Asocierea ARAM Plan Proiect tel: +40 770 810 227 e-mail: cti@arampp.ro site web: arampp.ro				Beneficiar: ORASUL SANNICOLAU MARE Titlu proiect: REABILITARE ZONA CENTRALA ORAS SANNICOLAU MARE Adresa: Jud. Timis, Sannicolau Mare Lot 2 - Amenajare zona B Obiect - Lucrari carosabile	Nr. proiect: 04/2025 25CA01 Faza: P.Th, CS+DDE
SPECIFICATIE	NUME	SEMANTURA	Scara:	Format:	Titlu plansa: Profiluri transversale curente Strada Republicii Plansa nr.: PSD 6.10
SEF PROIECT	Arh. MUNTEAN Anda		1:100	A3	
PROIECTAT	ing. IUHASZ Csaba		Data:		
DESEINAT	ing. IUHASZ Csaba		Aprilie 2025		



Pichet nr.7
km 0+200.00

Cota de referinta 82.00

COTE TEREN			86.06	86.06		86.02		86.01	86.01		86.02		86.02	86.02		85.94		85.87	85.87	85.85	85.85		85.93	85.93
COTE PROIECT			86.01	85.87		85.76		85.84	85.98		85.98		85.98	85.84		85.76		85.96	85.96	86.10	86.10		86.12	86.12
DISTANTE			-10.34	-10.14		-5.64		-2.33	-2.13		0.00		2.47	2.67		5.97		8.59	8.79	9.62	9.72		11.62	11.72



Pichet nr.8
km 0+250.00

Cota de referinta 82.00

COTE TEREN	86.02	85.90		85.91		86.00		86.13		86.24	86.24		86.29		86.25	86.25		86.12		85.99	85.98	86.00	86.04		86.30	86.31
COTE PROIECT	86.24	86.14		86.18		85.97		85.86		85.94	86.08		86.08		86.08	85.94		85.86		86.06	86.06	86.20	86.20		86.22	86.22
DISTANTE	-16.00	-14.95		-12.67		-8.15		-5.70		-2.39	-2.19		0.00		2.41	2.61		5.91		8.53	8.73	9.56	9.66		11.56	11.66



CALITATE	NUME	SEMANTURA	CERINTA	REFERAT / EXPERTIZA NR.	DATA
EXPERT					
VERIFICATOR					
Asocierea ARAM Plan <small>tel: +40 770 010 237 e-mail: office@aramp.ro site web: aramp.ro</small>				Beneficiar: ORASUL SANNICOLAU MARE Titlu proiect: REABILITARE ZONA CENTRALA ORAS SANNICOLAU MARE Adresa: Jud. Timis, Sannicolau Mare Lot 2 - Amenajare zona B Obiect - Lucrari carosabile	Nr. proiect: 04/2025 25CA01 Faza: P.Th, CS+DDE
SPECIFICATIE	NUME	SEMANTURA	Scara:	Format:	Titlu plansa: Profiluri transversale curente Strada Republicii Plansa nr.: PSD 6.11
SEF PROIECT	Arh. MUNTEAN Anda		1:100	A3	
PROIECTAT	ing. IUHASZ Csaba		Data:		
DESENAT	ing. IUHASZ Csaba		Aprilie 2025		



Pichet nr.9
km 0+300.00

Cota de referinta 82.00


COTE TEREN				86.17				86.25	86.26		86.31			86.23	86.22			86.11			86.05	86.05	86.04	86.04		86.08	86.09	86.10	86.11	86.12
COTE PROIECT				85.96				86.04	86.18		86.18			86.18	86.18			85.96			86.16	86.16	86.30	86.30		86.32	86.32	86.33	86.34	86.31
DISTANTE				-5.75				-2.44	-2.24		0.00			2.44	2.64			5.92			8.47	8.67	9.51	9.61		11.51	11.61	12.00	12.49	13.41




Pichet nr.10
km 0+326.84

Cota de referinta 82.00

COTE TEREN			86.07	86.07			86.09			86.27	86.28	86.29		86.41			86.37	86.37			86.32				86.25	86.25
COTE PROIECT			86.26	86.26			86.02			86.10	86.24	86.24		86.24			86.24	86.24			86.01				86.28	86.28
DISTANTE			-10.35	-10.15			-5.78			-2.47	-2.27	-2.07		0.00			2.72	2.92			6.27				11.27	11.47



CALITATE	NUME	SEMANTURA	CERINTA	REFERAT / EXPERTIZA NR.	DATA
EXPERT					
VERIFICATOR					
Asocierea  ARAM Plan Project tel: +40 770 010 237 e-mail: office@arampp.ro site web: arampp.ro				Beneficiar: ORASUL SANNICOLAU MARE Titlu proiect: REABILITARE ZONA CENTRALA ORAS SANNICOLAU MARE Adresa: Jud. Timis, Sannicolau Mare Lot 2 - Amenajare zona B Obiect - Lucrari carosabile	Nr. proiect: 04/2025 25CA01 Faza: P.Th, CS+DDE
SPECIFICATIE	NUME	SEMANTURA	Scara:	Format:	Titlu plansa: Profiluri transversale curente Strada Republicii Plansa nr.: PSD 6.12
SEF PROIECT	Arh. MUNTEAN Anda		1:100	A3	
PROIECTAT	ing. IUHASZ Csaba		Data:	Aprilie 2025	
DESENAT	ing. IUHASZ Csaba				

