

Nr. 7106 din 22.12.2025

Se aprobă,
DIRECTOR GENERAL,

Alin Ioan CIOBAN

CAIET DE SARCINI
privind atribuirea contractului de servicii de înregistrare a circulației
rutiere pentru „Recensământul general al circulației din anul 2026 pe
drumurile județene din județul Suceava”

SECȚIUNEA II – CAIETUL DE SARCINI

Cuprins

- Caiet de sarcini;
- Anexa A – Date generale pentru posturile de înregistrare a circulației rutiere – anul 2026;
- Anexa A 1 – Tabel pentru amplasarea și clasificarea posturilor de înregistrare a circulației rutiere din anul 2026;
- Anexa B – Calendarul pentru înregistrarea circulației rutiere din anul 2026 și termenele de predare;
- Anexa nr. 1 – Principalele tipuri de vehicule care intră în componența grupelor de vehicule înregistrate;
- Anexa nr. 2 – Calendarul pentru înregistrarea circulației rutiere din anul 2026 pentru drumuri de interes județean;
- Anexa nr. 3 – Formular de înregistrare;
- Anexa nr. 4.2 – Formular de raport recapitulativ zilnic – pentru 14 ore recensământ;
- Anexa nr. 4.3 – Formular de raport recapitulativ zilnic – pentru 24 ore recensământ;
- Anexa C – Rețeaua de drumuri județene din județul Suceava;
- Harta județului Suceava – rețeaua de drumuri publice.

CAIET DE SARCINI

„SERVICII DE EFECTUAREA ÎNREGISTRĂRII CIRCULAȚIEI RUTIERE (RECENSĂMÂNT 2026) PE DRUMURILE JUDEȚENE”

CAPITOLUL I GENERALITĂȚI

Secțiunea 1 Domeniul de aplicare

Art. 1. Prezentul caiet de sarcini stabilește operațiile care trebuie efectuate, regulile și obligațiile ce trebuie respectate pentru efectuarea înregistrării circulației rutiere pe drumurile de interes județean, conforme cu „**Instrucțiuni pentru efectuarea înregistrării circulației rutiere pe drumurile publice în anul 2026 - indicativ AND 557-2026**”, emis de Ministerul Transporturilor Infrastructurii și Comunicațiilor și de Ministerul Lucrărilor Publice, Dezvoltării și Administrației.

Art. 2. - (1) Instrucțiunile sunt obligatorii pentru personalul care efectuează înregistrarea circulației rutiere (denumit în cuprinsul instrucțiunilor ”recenzori”), precum și pentru personalul tehnic cu sarcini de coordonare, îndrumare și control în cadrul efectuării înregistrării circulației.

- **(2)** Instrucțiunile nu se aplică la pregătirea și organizarea înregistrării circulației rutiere.

Art. 3. Înregistrarea circulației rutiere se efectuează periodic, o dată la cinci (5) ani, și are ca scop determinarea repartiției și evoluției în timp a traficului de vehicule de marfă și persoane pe rețeaua de drumuri publice interurbane din țara noastră și stabilirea gradului de solicitare din trafic a acesteia.

Art. 4. Efectuarea înregistrării circulației rutiere se face pe baza metodei specifice de investigare a traficului din țara noastră, care are în vedere și recomandările Comisiei Economice pentru Europa a Organizației Națiunilor Unite (ECE/TRANS/WP.6/2018/11).

Art. 5. Înregistrarea circulației se realizează, în scopul determinării cât mai exacte a celor mai importante caracteristici ale traficului: intensitatea și componența.

Art. 6. Cunoașterea caracteristicilor traficului pe rețeaua rutieră este absolut necesară pentru fundamentarea și proiectarea investițiilor rutiere și a lucrărilor de: întreținere și reparare a drumurilor, fundamentarea măsurilor de organizare a circulației rutiere și urmărirea dinamicii de evoluție a traficului pe rețeaua rutieră, precum și elaborarea de studii pentru: evaluarea calității aerului prin estimarea emisiilor din traficul rutier și a impactului asupra mediului.

Art. 7. Ținând seama de necesitatea determinării periodice a caracteristicilor traficului s-a stabilit ca în anul 2026 să se efectueze un recensământ de circulație pe rețeaua de drumuri publice din România.

Art. 8. Prevederile caietului de sarcini sunt obligatorii pentru cei care participă la efectuarea înregistrării circulației rutiere atât din partea beneficiarului cât și din partea prestatorului de servicii adică pentru personalul care efectuează înregistrarea circulației rutiere (denumit « recenzori »), precum și pentru personalul tehnic cu sarcini de îndrumare și control.

CAPITOLUL II

METODA DE ÎNREGISTRARE A CIRCULAȚIEI

Secțiunea 1

Principiul metodei

Art. 9. Înregistrarea manuală de circulație, se efectuează o dată la cinci (5) ani, pe baza unui plan de sondaj, care acoperă rețeaua de drumuri județene cuprinsă în recensământ.

Art. 10. Intensitatea medie zilnică anuală a traficului se determină pe baza datelor rezultate din înregistrările manuale de circulație ajustate la nivel de MZA (intensitatea medie zilnică anuală a traficului) folosind coeficienți de ajustare determinați prin prelucrarea înregistrărilor automate de circulație.

Secțiunea a 2- a

Categoriile de posturi de înregistrare a circulației

Art. 11. Posturile de înregistrare a circulației pe drumurile județene sunt de categoria 3 - posturi de acoperire, în care se efectuează numai înregistrări manuale de circulație.

Art. 12. În toate posturile se efectuează înregistrări manuale de circulație după calendarul prevăzut în Anexa nr. 2.

Art. 13. În cadrul înregistrării circulației pe rețeaua de drumuri de interes județean vor funcționa posturi de categoria 3 (de acoperire).

CAPITOLUL III

MODUL DE EFECTUARE A ÎNREGISTRĂRILOR MANUALE DE CIRCULAȚIE

Secțiunea 1

Categoriile de vehicule înregistrate

Art. 14. În cadrul înregistrărilor de circulație, vehiculele vor fi încadrate în 12 categorii precizate în Anexa nr. 1.

Art. 15. Vehiculele tehnice, cum sunt: automacarale, autoateliere, se încadrează în categoria de autocamioane corespondentă al cărui șasiu îl folosesc sau/și număr de axe.

Art. 16. Utilajele și autovehiculele pentru construcția și întreținerea drumurilor, care lucrează pe sectorul de drum pe care se efectuează înregistrarea circulației, vehiculele participante la concursuri de biciclete, motocicletate sau automobile, precum și coloanele de autovehicule militare nu se înregistrează, dar se face mențiune asupra lor în coloana "Viza de control" a formularului de înregistrare a traficului, (cu excepția coloanelor militare).

Secțiunea a 2- a

Calendarul înregistrării circulației

Art. 17. Înregistrările manuale de circulație se efectuează în toate posturile de înregistrare, în cele 10 zile prevăzute în Anexa nr. 2.

Art. 18. Calendarul și durata înregistrărilor manuale a circulației sunt precizate în Anexa nr. 2.

Secțiunea a 3- a **Înregistrarea vehiculelor**

Art. 19. Înregistrarea vehiculelor se face pe formularul unic "Formular de înregistrare" prevăzut în Anexa nr. 3.

Art. 20. În fiecare post, formularele de înregistrare se completează separat pentru fiecare zi de înregistrare a circulației după cum urmează:

- un singur formular de înregistrare pentru ambele sensuri de circulație la drumurile cu două (2) benzi de circulație cu trafic orar mai mic de 500 vehicule/oră (MZA calculat la nivelul anului 2015 mai mic de 5000 vehicule/24 ore) - toate posturile din Anexa A „Date generale pentru posturile de înregistrare a circulației rutiere – anul 2026”;

Art. 21. (1) Înainte de începerea înregistrării circulației, „reprezentantul cu atribuții de control și verificare operativă din cadrul societății care efectuează înregistrările”, completează formularul de înregistrare cu datele de identificare: unitatea, drumul, numărul și poziția kilometrică a postului, data, vehiculele înregistrate (toate).

(2) La sensul de circulație se va completa: ambele sensuri.

Art. 22. Datele de identificare din "Formularul de înregistrare" (Anexa nr. 3), vor fi cele cuprinse în Anexa A „Date generale pentru posturile de înregistrare a circulației rutiere, definitivată de către CESTRIN și transmisă la Consiliul Județean Suceava - Direcția Județeană de Drumuri și Poduri, care administrează drumurile de interes județean.

Art. 23. (1) Toate vehiculele, indiferent de țara de înmatriculare, care trec prin secțiunea de drum în care este amplasat postul sunt identificate, încadrate în una din categoriile de vehicule conform datelor din Anexa nr. 1 și se înscriu cu creionul în formularul de înregistrare.

(2) Înregistrarea se face după trecerea vehiculului prin dreptul postului, printr-o liniuță verticală în căsuța din formular aferentă categoriei respective de vehicule.

(3) Pentru ușurarea însumării, liniuțele se grupează câte cinci: patru verticale și una orizontală.

(4) În cazul tractoarelor fără/cu remorcă, înregistrările se vor face printr-o singură linie;

(5) Microbuzele cu mai mult de 8+1 locuri se vor înregistra în coloana autobuze/autocare;

(6) În situația în care există îndoieli privind înregistrarea unui vehicul în categoria 4 (autovehicule cu MTMA ≤ 3,5t) sau în categoria 5 (Autocamioane și derivate cu 2 axe), acestea vor fi înregistrate în categoria 5.

(7). Rulotele sau remorcile tractate de autocare sau autoturisme nu se înregistrează separat.

Art. 24. (1) Înregistrările se efectuează pe perioade de câte o oră. Fiecărei ore i se afectează, după necesitate, unul sau mai multe rânduri din formular.

(2) În cazul completării unui formular de înregistrare sau a unei coloane din formular, în situația unui trafic intens sau la înregistrările de 24 ore, înregistrarea datelor se continuă pe un al doilea formular de înregistrare.

Art. 25. (1) Este interzisă efectuarea de completări sau modificări de date în formularele de înregistrare după încheierea operațiunii de înregistrare a circulației.

(2) Formularul de înregistrare se completează într-un singur exemplar.

(3) La încheierea zilei de înregistrare a circulației, recenzorii vor semna formularele de înregistrare și le vor preda „reprezentantului de zonă”.

Art. 26. Totalizarea vehiculelor pe categorii și ore și înscrierea rezultatelor în cifre în căsuțele respective se face de către „reprezentantul cu atribuții de control și verificare operativă din cadrul societății care efectuează înregistrările”.

Art. 27. Înregistrarea de date nereale în formularul de înregistrare atrage după sine sancțiuni conform reglementarilor legale în vigoare.

Secțiunea a 4- a
Înregistrarea vehiculelor străine

Art. 28. În toate posturile, toate vehiculele, atât cele înmatriculate în România, cât și cele înmatriculate în alte țări, se înregistrează pe același formular.

Secțiunea a 5- a
Măsuri organizatorice de securitate și sănătate în muncă

Art. 29. Respectarea orei de începere și încheiere a fiecărei perioade de înregistrare a circulației este obligatorie. Personalul însărcinat cu efectuarea înregistrărilor (recenzorii) se va prezenta la post cu 30 minute înainte de începerea înregistrării circulației.

Art. 30. Pentru fiecare post se vor asigura 2 recenzori în funcție de categoria drumului, intensitatea traficului și modul de înregistrare al acestuia: în ambele sensuri.

Art. 31. Pentru buna desfășurare a operațiunilor de înregistrare a vehiculelor este necesar ca fiecare post de recensământ să fie dotat cu masă (sau un suport ferm pentru formular) și scaune pentru recenzori, pixuri, ceas și o sursă corespunzătoare de lumină (lampă alimentată de la rețea, lanterne, etc.) pentru perioada de noapte.

Art. 32. Se vor lua măsuri pentru protejarea recenzorilor împotriva soarelui și intemperiilor prin montarea de gherete, umbrele de soare etc., precum și dotarea lor cu echipament individual de protecție, conform prevederilor Hotărârii Guvernului nr. 1048/2006 privind cerințele minime de securitate și sănătate pentru utilizarea de către lucrători a echipamentelor individuale de protecție la locul de muncă.

Art. 33. Amplasarea posturilor se va face în afara platformei drumului, asigurându-se desfășurarea activității recenzorilor în deplină siguranță. Pe timp de ploaie sau furtună este interzisă adăpostirea recenzorilor sub copaci.

Art. 34. În caz de necesitate, se vor lua și alte măsuri de protecție a muncii, conform prevederilor Legii securității și sănătății în muncă nr. 319/2006.

Art. 35. Fiecare post va fi marcat printr-un jalon așezat pe partea dreaptă a drumului (de la origine spre destinație conform Anexa C), în loc vizibil, pe care se va monta o plăcuță cu numărul drumului, numărul postului și poziția kilometrică a postului (exemplu, DJ208 Post nr 2, km 61+100) având partea scrisă orientată către sensul de mers.

Art. 36. Pentru buna desfășurare a operațiunilor de înregistrare a vehiculelor, societatea contractuală va completa în Anexa A1 coloana 3, sediile posturilor în zilele de recensământ. Anexa A1 face parte din oferta tehnică ce se va prezenta la achiziția serviciilor de înregistrare a circulației rutiere în anul 2026.

Art. 37. Înainte de începerea primei operațiuni de înregistrare a vehiculelor (21 aprilie 2026), se va verifica în teren amplasarea posturilor de recenzie, de către reprezentanții de zonă ai societății contractuale și reprezentanții D.J.D.P. Suceava.

CAPITOLUL IV OBLIGAȚII ȘI RESPONSABILITĂȚI CE REVIN PERSONALULUI TEHNIC AL UNITĂȚILOR ÎN LEGĂTURĂ CU EFECTUAREA ÎNREGISTRĂRII MANUALE A CIRCULAȚIEI RUTIERE PE DRUMURILE PUBLICE

Secțiunea 1 Nivel operativ

Prestatorul de servicii are următoarele obligații și responsabilități:

a. întocmește un plan de măsuri defalcat pe oameni și termene, astfel ca acțiunea de organizare și desfășurare a înregistrării circulației să se realizeze la timp și în bune condiții;

b. asigură materialele necesare, personalul de înregistrare, personalul tehnic pentru îndrumare și control și mijloacele de transport pentru aceștia în zilele de înregistrare a circulației;

c. controlează și îndrumă personalul din subordine pe întreaga perioadă de efectuare a înregistrării circulației rutiere;

d. **Prestatorul va deține următoarele cheltuieli materiale:** jaloane, plăcuțe, veste, lanterne, parasolare, umbrele și pelerine de ploaie, apă minerală, pixuri, mape astfel:

- ✓ Fiecare post de recensământ să fie dotat cu **masă** (sau un suport ferm pentru formular) și **scaune** pentru recenzori, **pixuri, ceas și o sursă corespunzătoare de lumină** pentru perioada de noapte.
- ✓ Pentru protejarea recenzorilor împotriva soarelui și intemperiilor se montează umbrele de soare sau altele, precum și dotarea cu **echipament individual de protecție**,
- ✓ Amplasarea posturilor se va face **în afara platformei drumului**, asigurându-se desfășurarea activității recenzorilor în deplină siguranță.
- ✓ Fiecare post de recensământ va fi marcat printr-un **jalon** așezat pe partea dreaptă a drumului (de la origine spre destinație conform Anexa C), în loc vizibil, pe care se va monta **o plăcuță cu numărul drumului, numărul postului și poziția kilometrică a postului** (exemplu, DJ208 Post nr 2, km 61+100) având partea scrisă orientată către sensul de mers, rezultând un număr de 77 de jaloane și 77 de plăcuțe.
- Jalonul va fi de 2 m lungime, ascuțit la vârful care se înfige în pământ, cu diametrul de 8-10 cm, vopsit alternativ în culorile roșu și alb. Dimensiunea benzii va fi de 30 cm.
- Plăcuța pe care se scrie **numărul drumului, numărul postului și poziția kilometrică a postului** va avea lungimea de 40 cm, lățimea de 30 cm. Cifrele vor fi scrise cu alb pe fond albastru închis.

Art. 31. **„Reprezentantul cu atribuții de control și verificare operativă din cadrul societății care efectuează înregistrările”**, inginer constructor are următoarele obligații și responsabilități:

1. Colaborează cu „Responsabilul cu traficul cu atribuții de coordonare” desemnată de Consiliul Județean Suceava - Direcția Județeană de Drumuri și Poduri pentru organizarea și efectuarea înregistrării circulației rutiere pe drumurile publice, instruirea personalului, difuzarea instrucțiunilor și formularelor necesare.

2. Primește formularele de înregistrare prevăzute în Anexa nr. 3, pe care le completează împreună cu „reprezentanții de zone” din subordine, cu datele de identificare: unitatea, drumul,

numărul și poziția kilometrică a postului, ambele sensuri conform Anexa A.

3. Predă „reprezentanților de zone” din subordine datele generale de identificare Anexa A pentru posturile de înregistrare a circulației rutiere din subordine.

4. Asigură materialele necesare, personalul tehnic pentru îndrumare și control, recenzorii și mijloacele de transport pentru acestea în zilele de înregistrare a circulației.

5. În cazul în care, din motive obiective (întreruperea circulației din cauza alunecărilor de teren sau inundării drumului etc.), nu se poate face înregistrarea circulației în una din zilele prevăzute în calendarul indicat în Anexa nr. 2, anunță telefonic, cel mai târziu până la ora 7⁴⁰ din dimineața zilei respective, „Responsabilul cu traficul cu atribuții de coordonare” desemnată de Consiliul Județean Suceava - Direcția Județeană de Drumuri și Poduri .

6. Graficul de repartizare atât a personalului de îndrumare și control, cât și a recenzorilor va fi transmis la „Responsabilul cu traficul cu atribuții de coordonare” desemnată de Consiliul Județean Suceava - Direcția Județeană de Drumuri și Poduri cu 5 zile înainte de data efectuării înregistrării circulației conform Anexa B.

7. Pe timpul efectuării înregistrărilor, controlează și verifică funcționarea posturilor, precum și dacă înscrierea datelor în formular se face conform instrucțiunilor.

8. Primește de la „reprezentanții de zonă”, în termen de 16 ore de la terminarea zilei de înregistrare a circulației, formularele de înregistrare (Anexa nr. 3), verificând dacă datele de identificare a postului sunt scrise corect și corect.

9. Efectuează însumarea vehiculelor pe categorii și ore, înscrie cu cifre arabe rezultatul în caseta respectivă, confirmă în clar cu numele și prenumele, semnează datele respective și aplică ștampila la rubrica „ȘEF DISTRICT”.

10. Predă formularele de înregistrare semnate și ștampilate „Responsabilului cu traficul cu atribuții de coordonare” desemnată de Consiliul Județean Suceava - Direcția Județeană de Drumuri și Poduri în termen de cel mult patru (4) zile de la terminarea zilei de înregistrare a circulației conform Anexa B.

11. Semnează raportul recapitulativ zilnic prevăzut în anexa nr. 4.2. sau 4.3. la rubrica „ÎNTOCMIT”.

Art. 32. „Reprezentantul de zonă” are următoarele obligații și responsabilități:

1. Organizează posturile de înregistrare a circulației, asigură personalul necesar și transportul acestuia, precum și dotarea materială necesară funcționării posturilor (vezi Secțiunea 5 art. 22-27) cu respectarea normelor pentru Securitatea și Sănătatea în Muncă.

2. În zilele de înregistrare a circulației, predă formularele necesare recenzorilor, completate cu datele de identificare (vezi Secțiunea 3 art. 11-14).

3. Instruiește recenzorii în privința normelor pentru Securitate și Sănătate în Muncă ce trebuie avute în vedere și respectate la efectuarea înregistrării manuale a circulației rutiere.

4. Controlează dacă recenzorii sunt prezenți la posturi conform programului stabilit în Anexa nr. 2.

5. Verifică dacă recenzorii înscriu corect și citeț datele în formularul de înregistrare prevăzut în Anexa nr. 3, vezi Secțiunea 3 art. 22-23.

6. Colectează formularele de înregistrare la terminarea zilei de înregistrare a circulației, efectuează verificarea acestora, completează în clar numele și prenumele, semnează și aplică ștampila în rubrica respectivă „ȘEF DISTRICT” pentru certificarea datelor înscrise.

7. Transmite formularele de înregistrare, în termen de **16 ore** de la terminarea zilei de înregistrare a circulației, „reprezentantul cu atribuții de control și verificare operativă din


cadrul societății care efectuează înregistrările”. Se exceptează zilele de recensământ de vineri și sâmbătă, pentru care formularele se transmit în ziua de luni a săptămânii următoare.

Art. 33. „Recenzorul”, are următoarele obligații și responsabilități:

1. Să se prezinte la post cu 30 minute înainte de începerea înregistrării circulației.
2. Să respecte ora de începere și încheiere a fiecărei perioade de înregistrare a circulației.
3. Să cunoască tipurile de vehicule care urmează să fie înregistrate (Anexa nr.1 și Anexa nr.3
4. Să cunoască modul de înscriere a datelor în formularul de înregistrare (vezi Secțiunea 3, art. 22, art.23).
5. Să nu părăsească fără aprobare postul pe durata de efectuare a recensământului.
6. Să nu stea în locuri fără vizibilitate sau în incinta unor clădiri (locuințe, curți, localuri publice, întreprinderi, etc.).
7. Să efectueze înregistrarea vehiculelor exclusiv conform situației reale. Înscrierea de date nereale în formularul de înregistrare se pedepsește conform legilor.
8. Să semneze formularele de înregistrare la sfârșitul zilei de înregistrare a traficului și să le predea „reprezentantului de zonă”.
9. Să nu facă modificări sau completări de date în formularele de înregistrare după terminarea operațiunii de înregistrare a circulației.
10. Să respecte măsurile de Securitate și Sănătate în Muncă (vezi Secțiunea 5).

Director general adjunct,

ing. Țugui Oliyian



DATE GENERALE PENTRU POSTURILE DE ÎNREGISTRARE A CIRCULAȚIEI RUTIERE
- A N U L 2026 -

Nr. crt.	Cod post	Categorie post	Cod. post înreg.manuală Anul 2022	Nr. post înregistrare automată 2022		Poziție kilometrică post	Limite sector (km)		Limite sector (Limita DRDP sau Județ, localități, intersecții, etc.)	Localități urbane situate pe drum (pe direcția drumului)	Cod secție
				ISAF	PEEK		De la	La			
1	2	3	4	5	6	7	8	9	10	11	12
1	39J155A01	3	2791			7.900	0.000	17.935	DN15C(Praxia) – Slătioara	Praxia, Slătioara	
2	39J172D01	3	2851			54.630	42.150	55.580	Lim. jud. Bistrița Năsăud – DN17 Podu Coșnei	Teșna, Podu Coșnei	
3	39J174X01	3	2792			5.500	0.000	18.350	DN 17B Șaru Dornei – DJ 174E Păltiniș	Dorna Arini, Păltiniș	
4	39J174X02	3	2793			54.600	18.350	56.965	DJ 174E Păltiniș – DN 17B oraș Broșteni	Păltiniș, oraș Broșteni	
5	39J174D01	3	2849			0.500	0.000	6.000	DN 17 Dorna Candrenilor – Poiana Negrii	Dorna Candrenilor, Poiana Negri	
6	39J174F01	3	2850			3.342	0.000	15.000	DJ 174 Șaru Dornei – Gura Haitii	Șaru Dornei, Gura Haitii	
7	39J175X01	3	2794			6.300	0.000	20.000	DN 17 Pojorâta – Breaza	Pojorâta, Breaza	
8	39J175X02	3	2795			32.500	20.000	46.600	Breaza – Frontieră Ucraina	Breaza, Frontieră Ucraina	
9	39J175A01	3	2796			23.180	5.100	23.313	DN 17 Clung Moldovenesc – DN 17B Chiril	C-lung. Moldovenesc, Chiril	
10	39J175B01	3	2790			1.100	0.000	16.800	DN 17 Pojorâta – DJ 175A Rarău	Pojorâta, Rarău	
11	39J176X01	3	2797			4.200	0.000	14.183	DN 17 Vama – DN 17A Vatra Moldoviței	Vama, Vatra Moldoviței	
12	39J176X02	3	2798			20.200	14.183	41.400	DN 17A Vatra Moldoviței – DJ 176A Brodina de Jos	Vatra Moldoviței, Brodina de Jos	
13	39J176X03	3	2821			44.240	41.400	52.740	DJ 176A Brodina de Jos – DJ 209G Brodina	Brodina de Jos, Brodina	
14	39J177X01	3	2799			1.200	0.000	8.330	DN 17 Gura Humorului – DJ 209L Pleșa	Gura Humorului, M-rea Humorului	
15	39J177X02	3	2822			13.200	8.330	20.875	DJ 209L Pleșa – Sector forestier – DN 17A Sucevița	M-rea Humorului, Poiana Micului	
16	39J177A01	3	2800			11.000	0.000	11.250	DN 17 Frasin – DJ 177B Stulpicani	Oraș Frasin, Stulpicani	

17	39J177A02	3	2801			32.000	11.250	43.615	DJ 177B Stulpicani – DN 17B Holda	Stulpicani, Holda
18	39J177B01	3	2802			9.300	3.000	16.320	DN 17 C-lung Moldovenesc – DJ 177A Stulpicani	C-lung Moldovenesc, Stulpicani
19	39J177C01	3	2803			8.980	0.000	16.025	DN 17 Păltinoasa – Valea Moldovei – DJ 209A	Păltinoasa, Valea Moldovei
20	39J177D01	3	2786			0.050	0.000	7.000	DN 17 Gura Humorului – Voroneț	Gura Humorului, Voroneț
21	39J178X01	3	*			2.000	1.500	3.000	DN17A Rădăuți-Centura Radauți	Rădăuți, Volovăț
22	39J178X02	3	*			3.000	3.000	15.000	Centura Rădăuți-DJ209K - DN2K	Volovăț, Arbore
23	39J178X03	3	2804			18+900	15.000	21.000	Volovăț – DN 2K Arbore - 178E	Arbore, Botoșana
24	39J178X04	3	2852			24.000	21.100	26.296	178E Botoșana – DJ 178A Comănești	Botoșana, Comănești
25	39J178X05	3	2781			34.400	26.296	36.150	DJ 178A Comănești – DN 17 Ilișești	Comănești, Ilișești
26	39J178X06	3	2805			42.600	36.150	47.890	DN 17 Ilișești – DJ 209C Măzănăești	Ilișești, Măzănăești
27	39J178A01	3	2845			2.400	0.000	10.900	DN 17 Șcheia – DJ 209D Costâna	Șcheia, Costâna
28	39J178A02	3	2853			14.000	10.900	22.000	DJ 209D Costâna – DJ 178D Soloneț	Costâna, Soloneț
29	39J178A03	3	2806			27.000	22.000	32.230	DJ 178D Soloneț – DN 2E Pârteștii de Sus	Soloneț, Pârteștii de Sus
30	39J178B01	3	2807			5.000	3.150	10.350	DN 17A Rădăuți – DN 2 Grănicești	Mun. Rădăuți, Grănicești
31	39J178B02	3	2808			15.900	10.350	16.023	DN 2 Grănicești – DJ 209D Șerbăuți	Grănicești, Șerbăuți
32	39J178C01	3	2809			8.300	1.800	14.400	DN17A Rădăuți – DJ 291A Frătăuții Noi	Mun. Rădăuți, Frătăuții Noi
33	39J178C02	3	2848			21.000	14.400	23.276	DJ 291A Frătăuții Noi – DN 2E Bilca	Frătăuții Noi, Bilca
34	39J178D01	3	2841			6.000	0.000	8.950	DJ 178A Soloneț – DJ 178 Cajvana	Soloneț, oraș Cajvana
35	39J178E01	3	2842			3.000	0.000	6.010	DN 2E Pârteștii de Sus – DJ 178 Botoșana	Pârteștii de Sus, Botoșana
36	39J178F01	3	2789			12.300	0.000	14.500	DJ 178C Rădăuți – DN 2H Gălănești	Mun. Rădăuți, Gălănești
37	39J178G01	3	2858			1.700	0.000	5.700	DJ 178 Ciprian Porumbescu – DN 17 Obcina	Ciprian Porumbescu, Obcina
38	39J208X01	3	2823			50.000	44.308	55.880	DJ 281 Lespezi jud. Iași – DJ 208A Dolhasca	Lespezi, oraș Dolhasca
39	39J208X02	3	2810			61.100	55.880	70.500	DJ 208A Dolhasca – Arghira	Oraș Dolhasca, Arghira

40	39J208X03	3	2854			73.500	70.500	78.219	Arghira – Mun. Fălticeni	Arghira, Mun. Fălticeni
41	39J208A01	3	2811			5.400	1.564	16.360	Suceava – DJ 208B (Udești)	Mun. Suceava, Udești
42	39J208A02	3	2812			20.900	16.360	27.980	DJ 208B Udești – DJ 208C (Liteni)	Udești, oraș Liteni
43	39J208A03	3	2813			33.500	27.980	40.929	DJ 208C Liteni – DJ 208 Dolhasca	Oraș Liteni, oraș Dolhasca
44	39J208B01	3	*			4.000	0.000	4.000	DJ 208A Udești – DJ 290 Verești	Udești, Verești
45	39J208B02	3	2814			9.000	4.000	9.680	DJ 290 Verești – DN 29 Dumbrăveni	Verești, Dumbrăveni
46	39J208B03	3	2815			14.800	9.680	29.580	DN 29 Dumbrăveni – DN 29A Șerbănești	Dumbrăveni, Șerbănești
47	39J208C01	3	2816			40.700	21.870	50.290	Lim. jud. Botoșani – DJ 208A Liteni - DJ 208 Hârtop	Oraș Liteni, Hîrtop
48	39J208D01	3	2817			5.150	2.280	9+680	DN2 - Mitocu Dragomirnei – DN 29A Adîncata	Mitocu Dragomirnei
49	39J208D02	3	*			11.100	9+680	15+780	DN 29A Adîncata - 208B Hănțești	Adîncata, Hănțești
50	39J208D03	3	2818			16+800	15+780	18.140	208B Hănțești - lim. jud. Botoșani	Hănțești, lim. județ Botoșani
51	39J208E01	3	2819			7.500	0.000	9.000	DJ 208 Dolhești – DJ 208F Uidești	Dolhești, Uidești
52	39J208E02	3	*			14.200	9.000	15.770	DJ 208F Uidești - DN2 Oniceni	Uidești, Oniceni
53	39J208F01	3	2820			21.000	12.650	28.071	Lim. jud. Iași–Țolești-Mesteceni-DN 2 Dumbrăvița	Țolești, Uidești, Mesteceni, Dumbrăvița
54	39J208S01	3	2785			1.400	0.000	10.873	DJ 208A Dolhasca – Probota - lim. jud. Iași	Oraș Dolhasca, Probota
55	39J208U01	3	2844			2.750	0.000	6.180	DJ 208D Mitocu Dragomirnei – M-rea Dragomirna	Mitocu Dragomirnei, M-rea Dragomirna
56	39J208V01	3	2843			1.800	0.000	5.628	DN 2 – Pătrăuți	Pătrăuți
57	39J209A01	3	2826			9.000	0.000	21.000	DN 2 Fălticeni – DN 2E Cornu Luncii	Mun. Fălticeni, Cornu Luncii
58	39J209A02	3	2827			29.810	21.000	44.300	DN 2E Cornu Luncii – Slatina - Găinești	Cornu Luncii, Găinești
59	39J209B01	3	2828			10.100	0.000	33.600	DJ 209A Mălini – lim. jud. Neamț	Mălini, Văleni
60	39J209C01	3	*			1.200	0.870	1.500	DN 2 Suceava – VO2P	Mun. Suceava, Moara
61	39J209C02	3	2831			6.400	1.500	12.700	VO2P – DJ209D Liteni	Frumoasa , Liteni , Drăgoiești

62	39J209C03	3	*			15.800	12.700	20.000	DJ209D Liteni - 178	Mun. Suceava, Vornicenii Mici
63	39J209C04	3	2782			24.100	20.000	24.677	Drăgoiești DN 2E Berchișești	Vornicenii Mici, Berchișești
64	39J209D01	3	2829			8.300	0.000	8.300	DJ 209C Liteni(Moara) – DN 17 (Stroiești)	Liteni(Moara), Stroiești
65	39J209D02	3	2856			19.700	8.300	21.400	DN 17 Stroiești – DN 2 (Dărmănești)	Stroiești, Dărmănești
66	39J209D03	3	2783			25.400	21.400	30.641	DN 2 Dărmănești – DJ 178B (Șerbăuți)	Dărmănești, Șerbăuți
67	39J209D04	3	2830			37.600	30.641	48.373	DJ 178B Șerbăuți – DN 2 (Siret)	Șerbăuți, oraș Siret
68	39J209G01	3	2835			11.900	0.000	19.300	DN 2E Vicovu de Sus – DJ 176 Brodina	Oraș Vicovu de Sus, Brodina
69	39J209G02	3	2836			28.100	19.300	32.977	DJ 176 Brodina – Nisipitu - Frontieră Ucraina	Brodina, Frontieră Ucraina
70	39J209H01	3	2857			7.000	1.300	13.897	DN 2E Fălticeni – DJ 209A Cornu Luncii	Mun. Fălticeni, Cornu Luncii
71	39J209K01	3	*			6.500	5.890	9.940	DJ 178 Burla – DN2 Vadu Vlădichii	Burla, Vadu Vlădichii
72	39J209M01	3	2840			3.350	2.400	10.000	Fălticeni – Rădășeni – DJ209A Rotopânești	Fălticeni, Rădășeni, Rotopânești
73	39J290X01	3	2859			4.800	0.000	7.812	DN 29 Salcea – DJ 208B (Verești)	Oraș Salcea, Verești
74	39J290X02	3	2837			14.700	7.812	22.225	DJ 208B (Verești) – DJ 208C Roșcani	Verești, Roșcani
75	39J290A01	3	2860			1.000	0.000	3.200	DN 29 Salcea – Aeroport	Oraș Salcea, Aeroport
76	39J291A01	3	2838			16.930	0.000	25.380	DN 29A Zvoriștea – DN 2 (Siret)	Zvoriștea, oraș Siret
77	39J291A02	3	2839			28.800	25.380	45.300	DN 2 Siret – DJ 178C Frătăuții Noi	Oraș Siret, Frătăuții Noi

CONSILIUL JUDEȚEAN SUCEAVA
DIRECȚIA JUDEȚEANĂ DE DRUMURI ȘI PODURI SUCEAVA

PROPUNERI
pentru amplasarea și clasificarea posturilor de înregistrare a circulației rutiere din anul 2026

Nr. crt.	Cod post	Sediul postului pe toată durata înregistrării circulației, (cu toate indicațiile necesare reperării sale)	Poz. km. a sediului postului <u>2022</u> 2026	Categ post	Sediul postului de înregistrare automată și poziția km.		Limite sector 2022 <u>km început</u> km sfârșit	Sector propus pentru 2026			Localități urbane (rurale) situate pe direcția drumului	Unitate
					Totalizator	Clasificator		Limite sector <u>km început</u> km sfârșit	Lungime sector km.	Limite sector (Limita DRDP sau jud, localități; intersecții etc)		
0	1	2	3	4	5	6	7	8	9	10	11	12
1	39J155A01	Cabină	<u>7+900</u>	3			<u>0+000</u>	<u>0+000</u>	17.935	DN15C (Praxia)-	Praxia	
		Sat Rîșca	7+900				17+935	17+935		Râșca-	Slătioara	
		Comuna Rîșca								Slătioara		
2	39J172D01	Cabină	<u>54+630</u>	3			<u>42+150</u>	<u>42+150</u>	13.430	Lim. Jud. Bistrița	Lim. Jud.	
		Sat Coșna	54+630				55+580	55+580		Năsăud-	Bistrița Năsăud	
		Comuna Coșna								Grădinița-	Podu Coșnei	
										Teșna-		
										DN17(Podu Coșnei)		
3	39J174X01	Cabină	<u>5+500</u>	3			<u>0+000</u>	<u>0+000</u>	18.350	DN17B-	Dorna Arini	
		Sat Șaru Dornei	5+500				18+350	18+350		Șaru Dornei-	Păltiniș	
		comuna Șaru Dornei								Panaci-		
										DJ174E (Păltiniș)		
4	39J174X02	Cabină	54+600	3			<u>18+350</u>	<u>18+350</u>	38.615	DJ 174E Păltiniș-	Păltiniș	
		Sat Neagra	54+600				56+965	56+965		Drăgoiasa-	Oraș Broșteni	
		oraș Broșteni								Neagra-		
										DN17B (Broșteni)		

27	39J178A01	Cabină	<u>2+400</u>	3		<u>0+000</u>	<u>0+000</u>	10.900	DN17(Șcheia)-	Șcheia
		Sat Șcheia	2+400			10+900	10+900		Mihoveni-	Costâna
		Comuna Șcheia							DJ209D(Costina)	
28	39J178A02	Cabină	<u>14+000</u>	3		<u>10+900</u>	<u>10+900</u>	11.100	DJ209D(Costina)	Costâna
		Sat Părhăuți	14+000			22+000	22+000		Părhăuți-	Soloneț
		Comuna Todirești							Todirești-	
									DJ178D(Soloneț)	
29	39J178A03	Cabină	<u>27+000</u>	3		<u>22+000</u>	<u>22+000</u>	10.230	DJ178D(Soloneț)-	Soloneț
		Sat Humoreni	27+000			32+230	32+230		DJ178(Comănești	Pârteștii de Sus
		Comuna Comănești							Pârteștii de Jos	
									DN2E(Pârteștii de	
									Sus)	
30	39J178B01	Cabină	<u>5+000</u>	3		<u>3+150</u>	<u>3+150</u>	7.200	DN17A(Rădăuți)	Mun. Rădăuți
		Sat Satu Mare	5+000			10+350	10+350		Satu Mare-	Grănicești
		Comuna Satu Mare							DN2(Grănicești)	
31	39J178B02	Cabină	<u>15+900</u>	3		<u>10+350</u>	<u>10+350</u>	5.673	DN2(Grănicești)-	Grănicești
		Sat Șerbăuți	15+900			16+023	16+023		DJ209D(Șerbăuți)	Șerbăuți
		Comuna Șerbăuți								
32	39J178C01	Cabină	<u>8+300</u>	3		<u>1+800</u>	<u>1+800</u>	12.600	DN17A(Rădăuți)-	Mun. Rădăuți
		Sat Frătăuții Vechi	8+300			14+400	14+400		DJ178F-	Frătăuții Noi
		Comuna Frătăuții Vechi							Frătăuții Vechi-	
									DJ291A(Frătăuții	
									Noi)	
33	39J178C02	Cabină	<u>21+000</u>	3		<u>14+400</u>	<u>14+400</u>	8.876	DJ291A(Frătăuții	Frătăuții Noi
		Sat Bilca	21+000			23+276	23+276		Noi)-	Bilca
		Comuna Bilca							Bilca-	
									DN2E	
34	39J178D01	Cabină	<u>6+000</u>	3		<u>0+000</u>	<u>0+000</u>	8.950	DJ178A(Soloneț)	Soloneț
		Oraș Cajvana	6+000			8+950	8+950		DJ178(Cajvana)	Oraș Cajvana

									DJ208B(Udești)		
42	39J208A02	Cabină	<u>20+900</u>	3		<u>16+360</u>	<u>16+360</u>	11.620	DJ208B(Udești)-	Udești	
		Sat Chilișeni	20+900			27+980	27+980		Știrbăț-	Oraș Liteni	
		Comuna Udești							DJ208C(Liteni)		
43	39J208A03	Cabină	<u>33+500</u>	3		<u>27+980</u>	<u>27+980</u>	12.949	DJ208C(Liteni)-	OrașLiteni	
		Sat Corni	33+500			40+929	40+929		DJ208S(Dolhasca	Oraș Dolhasca	
		Oraș Liteni							DJ208(Dolhasca)		
44	39J208B01	Cabină	<u>3+400</u>	3			<u>0+000</u>	4.100	DJ208A(Udești)-	Udești	
		Sat Verești	4+000				4+100		DJ290(Verești)-	Verești	
		Comuna Verești									
45	39J208B02	Cabină	<u>nou</u>	3		nou	4+100	5.580	DJ290(Verești)-	Verești	
		Sat Dumbrăveni	9+000			nou	9+680		DN29(Dumbrăveni)	Dumbrăveni	
		Comuna Dumbrăveni									
46	39J208B03	Cabină	<u>16+800</u>	3		<u>9+680</u>	<u>9+680</u>	19.900	DN29(Dumbrăveni)	Dumbrăveni	
		Sat Siminicea	14+800			29+580	29+580		Siminicea-	Șerbănești	
		Comuna Siminicea							DJ208T-		
									DJ208D(Hănțești)		
									Berești-		
									DN29A(Șerbănești)		
47	39J208C01	Cabină	<u>40+700</u>	3		<u>21+870</u>	<u>21+870</u>	28.420	Lim. Jud. Botoșani-	Lim. Jud. BT	
		sat Pleșești	40+700			50+290	50+290		DJ290(Roșcani)-	Oraș Liteni	
		Comuna Vulturești							DJ208A(Liteni)-	Hârtop	
									DJ208(Hârtop)		
48	39J208D01	Cabină	<u>5+150</u>	3		<u>2+280</u>	<u>2+280</u>	7.400	DN2(Suceava)-	Suceava Mitocu-	
		Comuna	5+150			9+680	9+680		DJ208U(Mitocu	Dragomirnei	
		Mitocu Dragomirnei							Dragomirnei)-	Adâncata	

									DN29A(Adâncata)		
49	39J208D02	Cabină	<u>nou</u>	3			<u>9+680</u>	6+100	DN29A(Adâncata)	Adâncata	
		sat Adâncata,	11+100			15+780	15+780		DJ208B(Hănțești)	Hănțești	
		com. Adâncata									
50	39J208D03	Cabină	<u>14+380</u>	3		<u>9+680</u>	<u>15+780</u>	2+360	DJ208B(Hănțești)	Hănțești	
		sat Hănțești,	16+800			18+140	18+140		Lim. Jud. Botoșani	Lim. Jud. BT	
		com. Hănțești									
51	39J208E01	Sediul Școlă. Gen.	<u>7+500</u>	3		<u>0+000</u>	<u>0+000</u>	9.000	DJ208(Dolhești)	Dolheștii Mari	
		Sat Manolea	7+500			9+000	9+000		Manolea-	Uidești	
		Comuna Forăști							DJ208F(Uidești)		
52	39J208E02	Cabină	<u>14+200</u>	3		<u>9+000</u>	<u>9+000</u>	6.770	DJ208F(Uidești)	Uidești	
		Sat Oniceni	14+200			15+770	15+770		Forăști-	Oniceni	
		Comuna Forăști							DN2(Oniceni)		
53	39J208F01	Cabină	<u>21+000</u>	3		<u>12+650</u>	<u>12+650</u>	15.421	Lim. Jud. Iași-	Lim. Jud. Iași	
		Sat Mesteceni	21+000			28+071	28+071		Țolești-	Dumbrăvița	
		Comuna Vadu Moldovei							DJ208E(Uidești)-		
									Mesteceni-		
									DN2(Dumbrăvița)		
54	39J208S01	Cabină	<u>1+400</u>	3		<u>0+000</u>	<u>0+000</u>	10.873	DJ208A(Dolhasca)-	Oraș Dolhasca	
		Sat Gulia	1+400			10+873	10+873		DJ208(Dolhasca)-	Probotă	
		Oraș Dolhasca							Probotă-	Lim. Jud. Iași	
									Lim. Jud. Iași		
55	39J208U01	Cabină	<u>2+750</u>	3		<u>0+000</u>	<u>0+000</u>	6.180	DJ208D	Mitocu-	
		Sat Mitocu Dragomirnei	2+750			6+180	6+180		(Mitocu Dragomirnei)	Dragomirnei	
		Com. Mitocu Dragomirnei							M-rea Dragomirna	M-rea Dragomirna	
56	39J208V01	Cabină	<u>1+800</u>	3		<u>0+000</u>	<u>0+000</u>	5.628	DN2-	DN2	

		Sat Pătrăuți	1+800			5+628	5+628		Pătrăuți	Pătrăuți
		Comuna Pătrăuți								
57	39J209A01	Cabină	<u>9+000</u>	3		<u>1+000</u>	<u>0+000</u>	21.000	DN2(Fălticeni)-	Mun. Fălticeni
		Sat Mihăești	9+000			21+000	21+000		DJ209M	Cornu Luncii
		Comuna Horodniceni							(Rotopănești)-	
									DN2E(Cornu	
									Luncii)	
58	39J209A02	Școală generală	<u>29+810</u>	3		<u>21+000</u>	<u>21+000</u>	23.300	DN2E(Cornu	Cornu Luncii
		Sat Pîraie	29+810			44+300	44+300		Luncii)-DJ209H-	Găinești
		Comuna Mălini							DJ209BMălini-	
									DJ177C(Slatina)-	
									DJ177D-	
									Găinești	
59	39J209B01	Școală generală	<u>10+100</u>	3		<u>0+000</u>	<u>0+000</u>	33.600	DJ209A(Mălini)-	Mălini
		Sat Văleni	10+100			33+600	33+600		Văleni-	Lim. Jud. Neamț
		Comuna Mălini							Lim. Jud. Neamț	
60	39J209C01	Cabină	<u>nou</u>	3			<u>0+870</u>	6.100	DN2(Suceava)-	Mun. Suceava
		Sat Moara	1+200				1+200		VO2P	Moara
		Comuna Moara								
61	39J209C02	Cabină	<u>nou</u>	3		-	<u>6+400</u>	6.300	VO2P(Suceava)-	Moara
		Sat Frumoasa	6+400				15+800		DJ209D(Liteni)-	Vorniceni Mici
		Comuna Moara							DC25(Vorniceni	
									Mici)	
62	39J209C03	Cabină	<u>nou</u>	3			<u>15+800</u>	6.700	DC25(Vorniceni	Vorniceni Mici
		Sat Lucăcești	15+800				22+500		Mici)-	Berchișești
		Comuna Drăgoiești							DJ178(Măzănăești	
									DN2E(Berchișești	

71	39J209K01	Cabină	6+500	3		<u>5+890</u>	<u>5+890</u>	4.050	DJ178(Burla)-	Burla
		Sat Burla	6+500			9+940	9+940		DN2(Vadu	Vadu Vlădichii
		Comuna Burla							Vlădichii)	
72	39J209M01	Cabină	<u>3+350</u>	3		<u>2+400</u>	<u>2+400</u>	7.600	Falticeni-	Mun. Fălticeni
		Sat Rădășeni	3+350			10+000	10+000		Rădășeni-	Rotopănești
		Comuna Rădășeni							DJ209A	
									(Rotopănești)	
73	39J290X01	Cabină	<u>4+800</u>	3		<u>0+000</u>	<u>0+000</u>	7.812	DN29(Salcea)-	Oraș Salcea
		Sat Verești	4+800			7+812	7+812		DJ208B (Verești)	Verești
		Comuna Verești								
74	39J290X02	Cabină	<u>14+700</u>	3		<u>7+812</u>	<u>7+812</u>	14.413	DJ208B(Verești)-	Verești
		Sat Bănești	14+700			22+225	22+225		Bănești-	Roșcani
		Comuna Fintinele							DJ208C(Roșcani)	
75	39J290A01	Cabină	<u>1+000</u>	3		<u>0+000</u>	<u>0+000</u>	3.200	DN29(Salcea)-	Oraș Salcea
		Sat Plopeni	1+000			3+200	3+200		Aeroport	Aeroport
		Oraș Salcea								
76	39J291A01	Cabină	<u>16+930</u>	3		<u>0+000</u>	<u>0+000</u>	25.380	DN29A(Zvoriștea)-	Zvoriștea
		Sat Grămești	16+930			25+380	25+380		Pădureni-	Oraș Siret
		Comuna Grămești							DN2(Siret)	
77	39J291A02	Cabină	<u>28+800</u>	3		<u>25+380</u>	<u>25+380</u>	19.920	DN2(Siret)-	Oraș Siret
		Sat Mănăstioara	28+800			45+300	45+300		Mușenița-	Frătăuții Noi
		Oraș Siret							Climăuți-	
									DJ178C(Frătăuții	
									Noi)	

DIRECTOR GENERAL ,
ing. Alin Ioan CIOBAN

ȘEF SERVICIU,
ing. Cătălina AVĂDĂNEI

RESPONSABIL TRAFIC,
ing. Olivian ȚUGUI
ing. Petrică PĂDURE

ATENȚIE! Nu se vor modifica pozițiile km cu mai mult de 30 ÷ 50 m

**CALENDARUL PENTRU ÎNREGISTRAREA CIRCULAȚIEI RUTIERE
DIN ANUL 2026**

Nr. crt.	Data	Ziua din săptămână	Drumuri de interes național		Drumuri de interes județean sau comunal	
			Durata înregistrării zilnice (ore)	Intervalul orar	Durata înregistrării zilnice (ore)	Intervalul orar
1	21 aprilie	Marți	8	8-12; 14-18	14	6-20
2	27 aprilie	Luni	8	8-12; 14-18	14	6-20
3	10 mai	Duminică	8	8-12; 14-18	14	6-20
3	20 mai	Miercuri	24	6-6	24	6-6
5	24 iulie	Vineri	8	8-12; 14-18	14	6-20
6	9 august	Duminică	8	8-12; 14-18	14	6-20
7	29 august	Sâmbătă	8	8-12; 14-18	14	6-20
8	3 octombrie	Sâmbătă	8	8-12; 14-18	14	6-20
9	22 octombrie	Joi	8	8-12; 14-18	14	6-20
10	6 noiembrie	Vineri	8	8-12; 14-18	14	6-20

**PRINCIPALELE TIPURI DE VEHICULE CARE INTRĂ
ÎN COMPONENTA GRUPELOR DE VEHICULE ÎNREGISTRATE**

1. Biciclete și motocicletele

- a) bicicletă simplă
- b) bicicletă cu motor
- c) motocicletă solo
- d) motoretă
- e) scuter
- f) trotinete electrice

2. Autoturisme

- a) toate autoturismele, inclusiv cele de teren

3. Microbuze cu cel mult 8+1 locuri

- a) microbuz de transport persoane cu cel mult 8+1 locuri, inclusiv conducătorul auto

4. Autocamionete și autospeciale cu MTMA cel mult 3,5 tone

- a) autocamionetă
- b) autospeciale cu MTMA până la 3,5 tone

5. Autocamioane și derivate cu 2 axe

- a) autocamion cu 2 axe
- b) autobasculantă cu 2 axe
- c) autofurgon cu 2 axe
- d) autocisternă cu 2 axe
- e) alte autovehicule cu șasiu de autocamion cu 2 axe și MTMA mai mare de 3,5 tone

6. Autocamioane și derivate cu 3 axe sau 4 axe

- a) autocamioane și derivate cu 3 axe sau 4 axe
- b) autobasculantă cu 3 axe sau 4 axe
- c) autoremorcher cu 3 axe sau 4 axe
- d) automacara cu 3 axe sau 4 axe
- e) alte vehicule cu șasiu de autocamion cu 3 sau 4 axe și MTMA mai mare de 3,5 tone

7. Autovehicule articulate (tip TIR), vehicule cu peste 4 axe, remorhere cu trailer

- a) autotractor cu semiremorcă sau peridoc
- b) autoremorcher cu trailer
- c) autoremorcher cu mai mult de 4 axe
- d) automacara cu mai mult de 4 axe
- e) alte vehicule cu mai mult de 4 axe

8. Autobuze

- a) autobuz
- b) autocar
- c) microbuze cu peste 8+1 locuri

9. Tractoare cu / fără remorcă și vehicule speciale

- a) tractor universal cu/fără remorcă
- b) tractor agricol cu/fără remorcă
- c) utilaj agricol
- d) utilaj de construcții (buldozer, autogreder etc.)

10. Autocamioane și derivate (Tren rutier) cu MTMA mai mare de 3,5 tone cu remorci

- a) autocamioane cu 2 - 4 axe, cu remorcă

11. Autoturisme, Autocamionete sau autospeciale cu MTMA cel mult 3,5 tone cu remorcă

12. Vehicule cu tracțiune animală

**CALENDARUL PENTRU ÎNREGISTRAREA CIRCULAȚIEI RUTIERE
DIN ANUL 2026**

Nr. crt.	Data	Ziua din săptămână	Drumuri de interes județean sau comunal	
			Durata înregistrării zilnice (ore)	Intervalul orar
1	21 aprilie	Marți	14	6-20
2	27 aprilie	Luni	14	6-20
3	10 mai	Duminică	14	6-20
4	20 mai	Miercuri	24	6-6
5	24 iulie	Vineri	14	6-20
6	9 august	Duminică	14	6-20
7	29 august	Sâmbătă	14	6-20
8	3 octombrie	Sâmbătă	14	6-20
9	22 octombrie	Joi	14	6-20
10	6 noiembrie	Vineri	14	6-20














DRDP/CJ _____
 Secția _____
 Cod post. _____ km. _____
 Sensul de circulație _____

**COMPANIA NAȚIONALĂ DE ADMINISTRARE A INFRASTRUCTURII
 RUTIERE DIN ROMÂNIA**














**Formular unic
 Anexa nr. 3**

FORMULAR DE ÎNREGISTRARE

Data înregistrării: zi ___ lună ___ an ___

Interval orar	Biciclete și motociclete		Autoturisme	Microbuze cu max. 8+1 locuri	Autocamionete și autospeciale cu MTMA ≤ 3,5t	Autocamioane și derivate cu 2 axe	Autocamioane și derivate cu 3 sau 4 axe	Autovehicule articulate (tip TIR) și alte autovehicule cu peste 4 axe	Autobuze, autocare, microbuze cu peste 8+1 locuri	Tractoare cu/fara remorci	Autocamioane și derivate cu MTMA > 3,5t cu remorci	Autoturisme, autovehicule cu MTMA ≤ 3,5t cu remorță	Vehicule cu tracțiune animală*	Viza de control
	Biciclete	Motociclete												
														

***NOTĂ: Vehiculele cu tracțiune animală nu se recenzează pe rețeaua de autostrăzi, drumuri expres și drumuri naționale europene**

Interval orar	Biciclete și motocicletele		Autoturisme	Microbuze cu max. 8+1 locuri	Autocamionete și autospeciale cu MTMA ≤ 3,5t	Autocamioane și derivate cu 2 axe	Autocamioane și derivate cu 3 sau 4 axe	Autovehicule articulate (tip TIR) și alte autovehicule cu peste 4 axe	Autobuze, autocare, microbuze cu peste 8+1 locuri	Tractoare cu/fara remorci	Autocamioane și derivate cu MTMA > 3,5t cu remorci	Autoturisme, autovehicule cu MTMA ≤ 3,5t cu remorcă	Vehicule cu tracțiune animală*	Viza de control
	Biciclete	Motociclete												
														

***NOTĂ: Vehiculele cu tracțiune animală nu se recenzează pe rețeaua de autostrăzi, drumuri expres și drumuri naționale europene.**

RECENZOR

ȘEF DISTRICT

ȘEF SECȚIE

NUMELE ȘI PRENUMELE

SEMNĂTURA

NUMELE ȘI PRENUMELE

L.S.

SEMNĂTURA

NUMELE ȘI PRENUMELE

L.S.

SEMNĂTURA

UNITATEA:

Anexa nr. 4.1

RAPORT RECAPITULATIV ZILNIC

Interval orar		Cod post		Sensul de circulație	Poziția km. a postului		Data									
		km	m		ziua	luna										
de la	la	Biciclete	Motociclete	Autoturisme	Microbuze cu max. 8+1 locuri	Autocamionete și autospeciale cu MTMA ≤ 3,5t	Autocamioane și derivate cu 2 axe	Autocamioane și derivate cu 3 sau 4 axe	Autovehicule articulate (tip TIR) și alte autovehicule cu peste 4 axe	Autobuze, autocare, microbuze cu peste 8+1 locuri	Tractoare cu/fără remorci	Autocamioane și derivate cu MTMA > 3,5t cu remorci	Autoturisme, autovehicule cu MTMA ≤ 3,5t cu remorcă	Vehicule cu tracțiune animală	Total vehicule	
08	09															
09	10															0
10	11															0
11	12															0
14	15															0
15	16															0
16	17															0
17	18															0
TOTAL		0	0	0	0	0	0	0	0	0	0	0	0	0	0	0

OBSERVAȚII:

1 - Unitatea se va completa cu DRDP/CJ (nume)

ÎNTOCMIT Resp. trafic D.R.D.P.

SEMNĂTURA _____

2 - Completarea datei , ex. 21 aprilie se scrie 21 04

3 - Sensul de circulație : 1 = sensul kilometrajului ; 2 = sens invers kilometrajului ;

3 = ambele sensuri

4 - Se vor completa date în celulele cu fond galben

VERIFICAT Șef Serv. Tehnic D.R.D.P.

SEMNĂTURA _____

UNITATEA:

Anexa nr. 4.2

RAPORT RECAPITULATIV ZILNIC

		Cod post		Sensul de circulație	Poziția km. a postului		Data									
					km	m	ziua	luna								
Interval orar		Biciclete și motocicletele		Autoturisme	Microbuze cu max. 8+1 locuri	Autocamionete și autospeciale cu MTMA ≤ 3,5t	Autocamioane și derivate cu 2 axe	Autocamioane și derivate cu 3 sau 4 axe	Autovehicule articulate (tip TIR) și alte autovehicule cu peste 4 axe	Autobuze, autocare, microbuze cu peste 8+1 locuri	Tractoare cu/fără remorci	Autocamioane și derivate cu MTMA > 3,5t cu remorci	Autoturisme, autovehicule cu MTMA ≤ 3,5t cu remorță	Vehicule cu tracțiune animală	Total vehicule	
de la	la	Biciclete	Motociclete													
06	07															0
07	08															0
08	09															0
09	10															0
10	11															0
11	12															0
12	13															0
13	14															0
14	15															0
15	16															0
16	17															0
17	18															0
18	19															0
19	20															0
TOTAL		0	0	0	0	0	0	0	0	0	0	0	0	0	0	0

OBSERVAȚII :

1 - Unitatea se va completa cu DRDP/CJ (nume)

ÎNTOCMIT Resp. trafic D.R.D.P.

SEMNĂTURA _____

2 - Completarea datei , ex. 21 aprilie se scrie 21 04

3 - Sensul de circulație : 1 = sensul kilometrajului ; 2 = sens invers kilometrajului ;

3 = ambele sensuri

4 - Se vor completa date în celulele cu fond galben

VERIFICAT Șef Serv. Tehnic D.R.D.P.

SEMNĂTURA _____

UNITATEA:

Anexa nr. 4.3

RAPORT RECAPITULATIV ZILNIC

		Cod post		Sensul de circulație	Poziția km. a postului		Data									
					km	m	ziua	luna								
Interval orar		Biciclete și motociclete		Autoturisme	Microbuze cu max. 8+1 locuri	Autocamionete și autospeciale cu MTMA ≤ 3,5t	Autocamioane și derivate cu 2 axe	Autocamioane și derivate cu 3 sau 4 axe	Autovehicule articulate (tip TIR) și alte autovehicule cu peste 4 axe	Autobuze, autocare, microbuze cu peste 8+1 locuri	Tractoare cu/fără remorci	Autocamioane și derivate cu MTMA > 3,5t cu remorci	Autoturisme, autovehicule cu MTMA ≤ 3,5t cu remorcă	Vehicule cu tracțiune animală	Total vehicule	
de la	la	Biciclete	Motociclete													
06	07															0
07	08															0
08	09															0
09	10															0
10	11															0
11	12															0
12	13															0
13	14															0
14	15															0
15	16															0
16	17															0
17	18															0
18	19															0
19	20															0
20	21															0
21	22															0
22	23															0
23	24															0
24	01															0
01	02															0
02	03															0
03	04															0
04	05															0
05	06															0
TOTAL		0	0	0	0	0	0	0	0	0	0	0	0	0	0	0

OBSERVAȚII:

1 - Unitatea se va completa cu DRDP/CJ (nume)

ÎNTOCMIT Resp. trafic D.R.D.P.

SEMNĂTURA _____

2 - Completarea datei , ex. 21 aprilie se scrie 21 04

3 - Sensul de circulație : 1 = sensul kilometrajului ; 2 = sens invers kilometrajului ;

3 = ambele sensuri

4 - Se vor completa date în celulele cu fond galben

VERIFICAT Șef Serv. Tehnic D.R.D.P.

SEMNĂTURA _____

CONSILIUL JUDEȚEAN SUCEAVA
DIRECȚIA JUDEȚEANĂ DE DRUMURI ȘI PODURI SUCEAVA

REȚEAUA DE DRUMURI JUDEȚENE DIN JUDEȚUL SUCEAVA

Nr. crt.	Denumire drum	Traseul drumului	Poziția km		Lungime reală km
			Origine km	Destinație km	
1	DJ 155A	Praxia (DN 15C) - Bogdănești - Rîșca - Buda - Slătioara	0+000	17+935	17,935
2	DJ 155B	Lim. jud. Neamț (Timișești) - Boroaia (DN 15C)	47+600	53+020	5,420
3	DJ 155P	Fîntîna Mare - Baia - Bogata	0+000	9+000	9,000
4	DJ 172D	Lim. jud. Bistrița Năsăud - Teșna - Românești - Podu Coșnei	43+850	55+580	11,730
5	DJ 174	Vatra Dornei (DN 17B) - Plaiu Șarului - Șaru Dornei - Panaci - Coverca - Păltiniș - Drăgoiasa - Neagra - Broșteni (DN 17B)	0+000	56+965	56,965
6	DJ 174A	Drăgoiasa (DJ 174) - Secu - lim. jud. Harghita (DN 15)	0+000	8+800	8,800
7	DJ 174C	Glodu -lim. județ Harghita	0+000	5+000	5,000
8	DJ 174 D	Dorna Candreni - Poiana Negrii	0+000	6+000	6,000
9	DJ 174 E	Păltiniș - Dîrmoxa - Negrișoara	0+000	18+930	18,930
10	DJ 174 F	Șaru Dornei - Gura Haitii	0+000	15+000	15,000
11	DJ 175	Pojorîta (DN 17) - Fundu Moldovei - Colacu - Botuș - Braniștea - Breaza de Sus - Benia - Moldova Sulița - Izvoarele Sucevei - frontieră Ucraina	0+000	46+600	46,600
12	DJ 175A	Cîmpulung Moldovenesc (DN17) - Izvorul Alb - Rarău - Chiril (DN 17B)	0+000	23+313	23,313
13	DJ 175B	Pojorîta - Rarău	0+000	16+800	16,800
14	DJ 176	Vama (DN 17) - Strîmtura - Frumosu - Vatra Moldoviței - Moldovița - Rașca - Argel - Dubiușca - Brodina de Jos - Brodina (DJ 209G)	0+000	52+740	52,740
15	DJ 176A	Izvoarele Sucevei - Brodina de Sus - Brodina de Jos - DJ 176	0+000	18+500	18,500
16	DJ 177	Gura Humorului (DN 17) - Mănăstirea Humorului - Poiana Micului - DN 17A	0+000	30+198	30,198
17	DJ 177A	Frasin (DN 17) - Stulpicani - Tarnița - Ostra - Holda (DN 17B)	0+000	43+856	53,856
18	DJ 177B	Cîmpulung Moldovenesc (DN 17) - Slătioara - Gemenea - Stulpicani (DJ 177A)	0+000	16+320	16,320
19	DJ 177C	Păltinoasa (DN 17) - Capu Câmpului - Mironu - Valea Moldovei (DJ 209A)	0+000	16+025	16,025

Nr. crt.	Denumire drum	Traseul drumului	Poziția km		Lungime reală km
			Origine km	Destinație km	
20	DJ 177D	Gura Humorului (DN 17) - Voroneț - Slatina (DJ 209A)	0+000	24+000	24,000
21	DJ 177E	DJ 177B - Slătioara	0+000	3+880	3,880
22	DJ 177F	DJ 177C – Capu Câmpului – DN2E Berchișești	0+000	1+450	1,450
23	DJ 178	Rădăuți (DN 17A) - Burla - Arbore - Botoșana - Comănești - Humoreni - Bălăceana - Brașca - Ilișești - Ciprian Porumbescu - Drăgoiești (DJ 209C)	0+000	47+958	47,958
24	DJ 178A	Șcheia (DN 17) - Mihoveni - Costîna - Părhăuți - Todirești - Soloneț - Comănești - Humoreni - Pîrteștii de Sus (DN 2E)	0+000	31+830	31,830
25	DJ 178B	Rădăuți (DN 17A) - Satu Mare - Grănicești - Șerbăuți (DJ 209D)	0+000	16+023	16,023
26	DJ 178C	Rădăuți (DN 17A) - Frătăuții Vechi - Frătăuții Noi - Bilca (DN 2E)	0+000	23+276	23,276
27	DJ 178D	Soloneț - Cajvana - DJ 178	0+000	8+950	8,950
28	DJ 178E	Cacica - Botoșana	0+000	6+010	6,010
29	DJ 178F	Rădăuți (DJ 178C) - Măneuți - Gălănești - Voitinel (DN 2E)	0+000	18+760	18,760
30	DJ 178G	Ciprian Porumbescu - Obcina	0+000	5+700	5,700
31	DJ 208	Lim. jud. Iași - Budeni - Dolhasca - Dolheștii Mici - Dolheștii Mari - Arghira - Basarabi - Preutești - Huși - Fălticeni (DN 2)	48+796	78+623	29,827
32	DJ 208A	Suceava (DN 2) - Ipotești - Bosanci - Luncușoara - Rușii Mănăstioara - Udești - Chilișeni - Știrbăț - Liteni - Corni - Poiana - Dolhasca (DJ 208)	0+000	40+929	40,929
33	DJ 208B	Udești (DJ 208A) - Verești - Dumbrăveni - Siminicea - Hănțești - Berești - Șerbănești (DN 29A)	0+000	29+870	29,870
34	DJ 208C	Lim. jud. Botoșani (DN 28) - Vercicani - Liteni - Valea Glodului - Jacota - Hîrtop - DJ 208	21+870	50+290	28,420
35	DJ 208D	Suceava (DN 2) - Mitocu Dragomirnei - Adîncata - Hănțești - lim. jud. Botoșani	0+000	18+140	18,140
36	DJ 208E	Dolheștii Mari (DJ 208) - Valea Bourei - Boura - Manolea - Uidești - Forăști - Oniceni (DN 2)	0+000	15+770	15,770
37	DJ 208F	Lim. jud. Iași - Țolești - Uidești - Dumbrăvița - DN 2	12+650	28+071	15,421
38	DJ 208I	Dolhasca (DJ 208) - lim. jud. Botoșani	0+000	3+660	3,660
39	DJ 208S	Dolhasca (DJ 208) - Gulia - Probota - lim. jud. Iași	0+000	10+873	10,873

Nr. crt.	Denumire drum	Traseul drumului	Poziția km		Lungime reală km
			Origine km	Destinație km	
40	DJ 208T	Suceava - Fetești - Grigorești - lim. jud. Botoșani	0+000	15+610	15,610
41	DJ 208U	Mitocu Dragomirnei - M-rea Dragomirna	0+000	6+180	6,180
42	DJ 208V	DN 2 - Pătrăuți	0+000	5+327	5,327
43	DJ 209A	Fălticeni (DN 2) - Pocoleni - Mihăiești - Horodniceni - Dumbrava - Cornu Luncii - Mălini - Pîraie - Slatina - Găinești	0+000	44+300	44,300
44	DJ 209B	Mălini (DJ 209A) – Poiana Mărului – Văleni – Stînișoara - lim. jud. Neamț	0+000	33+600	33,600
45	DJ 209C	Suceava – Liteni – Vornicenii Mici – Lucăcești – Berchișești - DN 2E	0+000	24+677	24,677
46	DJ 209D	Liteni (DJ 209C) – Zaharești – Stroești – Vilcelele – Costîna – Dărmănești - Măriței – Călinești – Șerbăuți – Calafindești – Botoșănița Mare - Negostina – Siret (DN 2)	0+000	48+373	48,373
47	DJ 209G	Vicovu de Sus (DN 2E) – Straja – Falcău – Brodina – Sadău – Paltin – Nisipitu – Ulma - Frontieră Ucraina	0+000	32+977	32,977
48	DJ 209H	Fălticeni – Baia – Cornu Luncii	0+000	13+897	13,897
49	DJ 209K	Marginea – Volovăț – Vadu Vlădichii	0+000	9+940	9,940
50	DJ 209L	Pîrteștii de Sus – Solonețu Nou – Pleșa	0+000	10+940	10,940
51	DJ 209M	Fălticeni – Rădășeni – Rotopănești	0+000	10+000	10,000
52	DJ 290	Salcea (DN 29) – Verești – Fîntînele – Roșcani	0+000	22+225	22,225
53	DJ 290A	Salcea – Aeroport	0+000	3+200	3,200
54	DJ 291A	Zvoriștea (DN 29A) – Tăutești – Zamostea – Lunca – Bălinești – Grămești – Pădureni - Siret - Mușenița – Baineț – Climăuți – Frătăuții Noi (DJ 178C)	0+000	45+300	45,300
55	DJ 291K	Limita jud. Botoșani – Zamostea (DJ 291A)	7+220	9+920	2,700
LUNGIMEA TOTALĂ A REȚELEI DE DRUMURI JUDEȚENE DIN JUDEȚUL SUCEAVA					1.129,134