



**PROFILE TRANSVERSALE CURENTE  
COMUNA SANZIENI  
DC 1C  
Scara 1:100**

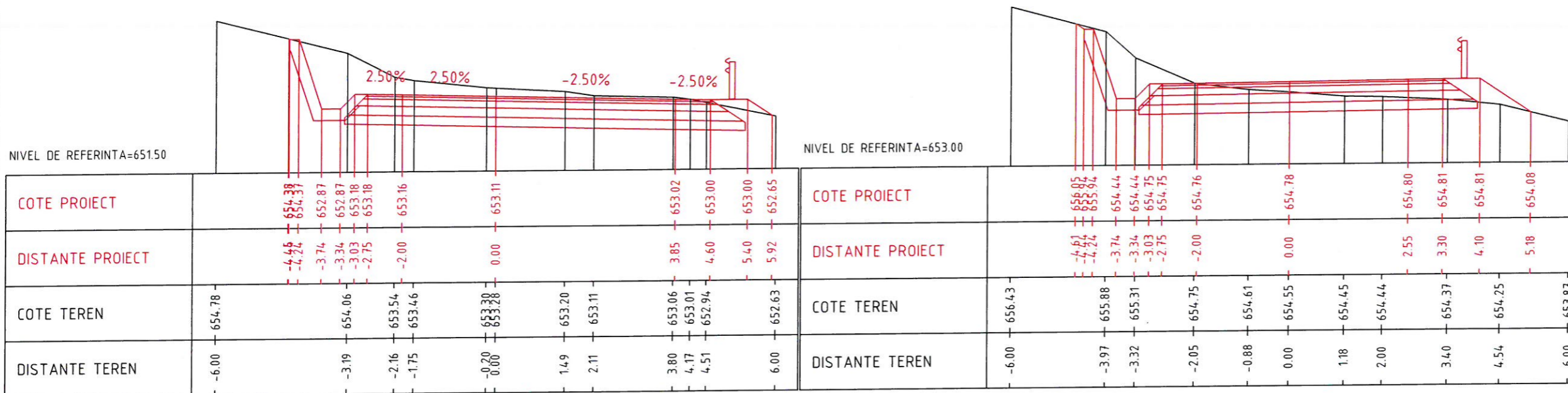


Harta cheie

Scara: 1:100




Data	Semnatura	Descriere	Data	Semnatura



Km 0+660.00

Km 0+680.00



Km 0+700.00

Km 0+720.00

MODIFICARI APROBAT

ENTITATE ACHIZITOARE

**COMUNA SANZIENI  
JUDETUL COVASNA**

PROIECTANT GENERAL  
SC EUROPA PROIECT SRL  
Corunca Nr. 579,  
Judetul Mures


Set proiect:  Ing. Sanda NICULAE	Verificat:  Ing. Sanda NICULAE
Proiectat:  Ing. Radu STANESCU	Desenat:  Ing. Radu STANESCU

Denumire proiect:  
"ASFALTAREA DRUMURILOR DE INTERES LOCAL DIN COMUNA SANZIENI, JUDETUL COVASNA"  
CONTRACT NR. 4268/10.07.2024  
PROIECT NR. 64/2024

Faza:  
**P.T.E.**

Titlul desenului:  
**PROFILE TRANSVERSALE CURENTE  
COMUNA SANZIENI  
DC 1C**

Planșa nr. TC - 09



**PROFILE TRANSVERSALE CURENTE  
COMUNA SANZIENI  
DC 1C  
Scara 1:100**



Harta cheie

Scara: 1:100



NIVEL DE REFERINTA=657.00

NIVEL DE REFERINTA=658.50

COTE PROIECT	660.00 660.00	658.50	658.50	658.81	658.81	658.83	658.89	658.94	658.96	658.96	657.96	COTE PROIECT	661.51 661.37 661.37	659.87	659.87	660.18	660.18	660.20	660.25	660.30	660.32	660.32	659.50		
DISTANTE PROIECT	-4.90	-4.20	-3.80	-3.49	-3.21	-2.46	0.00	2.00	2.75	3.55	5.04	DISTANTE PROIECT	-4.65	-4.24	-3.74	-3.34	-2.75	-2.00	0.00	2.00	2.75	3.55	4.78		
COTE TEREN	660.49	659.53	659.18	658.85	658.73	658.82	658.85	658.78	658.65	658.44	658.36	657.71	COTE TEREN	661.92	661.00	660.58	660.24	660.12	660.12	660.15	660.18	660.15	660.06	659.75	659.23
DISTANTE TEREN	-5.92	-3.76	-2.85	-2.08	-0.83	0.00	0.79	1.44	1.96	2.70	3.57	6.00	DISTANTE TEREN	-6.00	-2.97	-2.44	-1.56	-0.42	0.00	0.87	1.59	1.96	2.54	3.64	6.00

Km 0+740.00

Km 0+760.00


NIVEL DE REFERINTA=660.00

NIVEL DE REFERINTA=661.00

COTE PROIECT	662.83 662.66 662.66	661.16	661.16	661.47	661.47	661.49	661.54	661.59	661.60	661.60	660.83	COTE PROIECT	663.92 663.92	662.42	662.42	662.73	662.73	662.75	662.80	662.85	662.87	662.87	661.77	
DISTANTE PROIECT	-4.69	-4.44	-4.24	-3.74	-3.34	-3.03	-2.75	-2.00	0.00	2.00	2.75	3.55	4.71	DISTANTE PROIECT	-4.44	-3.74	-3.34	-2.75	-2.00	0.00	2.00	2.75	3.55	5.19
COTE TEREN	663.25	662.10	661.94	661.24	661.21	661.29	661.34	661.37	661.32	661.24	661.19	661.05	660.55	COTE TEREN	663.86	662.89	662.30	662.57	662.58	662.28	662.26	662.30	662.06	661.61
DISTANTE TEREN	-6.00	-2.41	-2.04	-1.20	-0.70	-0.33	0.00	1.22	1.84	2.23	2.78	3.71	6.00	DISTANTE TEREN	-6.00	-2.95	-1.56	-0.26	0.00	1.41	1.69	2.41	3.72	6.00

Km 0+780.00

Km 0+800.00



Data	Semnatura	Descriere	Data	Semnatura

MODIFICARI APROBAT

ENTITATE ACHIZITOARE

**COMUNA SANZIENI  
JUDETUL COVASNA**

PROIECTANT GENERAL  
SC EUROPA PROIECT SRL  
Corunca Nr. 579, Judetul Mures

Sef proiect.  Ing. Sanda NICULAE	Verificat.  Ing. Sanda NICULAE
Proiectat.  Ing. Radu STANESCU	Desenat.  Ing. Radu STANESCU

Denumire proiect:  
"ASFALTAREA DRUMURILOR DE INTERES LOCAL DIN COMUNA SANZIENI, JUDETUL COVASNA"  
CONTRACT NR. 4268/10.07.2024  
PROIECT NR. 64/2024

Faza:  
**P.T.E.**

Titlul desenului:  
**PROFILE TRANSVERSALE CURENTE  
COMUNA SANZIENI  
DC 1C**

**PROFILE TRANSVERSALE CURENTE  
COMUNA SANZIENI  
DC 1C  
Scara 1:100**



Harta cheie  
Scara: 1:100  
0.5 1 2 3 m

NIVEL DE REFERINTA=662.50

COTE PROIECT	665.17	663.67	663.67	663.98	663.98	663.99	664.06	664.11	664.13	664.13	663.17
DISTANTE PROIECT	-5.74	-4.54	-4.14	-3.83	-3.55	-2.80	0.00	2.00	2.75	3.55	5.00
COTE TEREN	665.24	664.77	664.19	663.99	663.97	664.00	663.95	663.91	663.87	663.82	663.15
DISTANTE TEREN	-5.50	-4.87	-3.66	-3.23	-2.65	-1.03	-0.48	0.00	0.69	1.08	5.00

Km 0+820.00

NIVEL DE REFERINTA=664.50

COTE PROIECT	667.18	667.16	665.66	665.66	665.97	665.97	666.06	666.11	666.13	666.13	665.64
DISTANTE PROIECT	-5.74	-4.54	-4.14	-3.83	-3.55	-2.80	0.00	2.00	2.75	3.55	4.28
COTE TEREN	667.33	666.89	666.53	666.21	666.21	666.19	666.12	666.09	666.07	665.99	665.54
DISTANTE TEREN	-5.50	-4.84	-3.90	-3.35	-2.17	-1.31	-0.64	0.00	0.56	1.46	5.00

Km 0+840.00

NIVEL DE REFERINTA=668.00


COTE PROIECT	670.87	670.47	668.97	668.97	669.28	669.28	669.39	669.44	669.46	669.46	669.46
DISTANTE PROIECT	-5.84	-5.34	-4.94	-4.63	-4.35	-3.60	0.00	2.00	2.75	3.55	4.50
COTE TEREN	670.59	670.26	670.08	669.44	669.45	669.40	669.40	669.39	669.38	669.46	669.60
DISTANTE TEREN	-6.50	-4.47	-4.10	-2.66	-2.07	0.00	1.41	1.89	2.31	3.71	4.50

Km 0+860.00

NIVEL DE REFERINTA=672.50

COTE PROIECT	673.63	673.63	673.79	673.79	673.81	673.90	673.95	673.97	673.97	673.66	673.16
DISTANTE PROIECT	-5.64	-5.40	-4.60	-3.85	0.00	2.00	2.75	3.03	3.34	3.74	4.24
COTE TEREN	673.64	673.61	673.61	673.61	673.68	673.70	673.73	673.93	673.93	673.66	675.52
DISTANTE TEREN	-6.00	-4.60	-2.56	-0.26	0.00	0.22	2.54	3.74	4.24	5.00	5.00

Km 0+880.00



Data	Semnatura	Descriere	Data	Semnatura

MODIFICARI APROBAT

ENTITATE ACHIZIToare

**COMUNA SANZIENI  
JUDETUL COVASNA**

PROIECTANT GENERAL  
SC EUROPA PROIECT SRL  
Corunca Nr. 579,  
Judetul Mures

Sef proiect, Ing. Sanda NICULAE	Verificat, Ing. Sanda NICULAE
Proiectat, Ing. Radu STANESCU	Desenat, Ing. Radu STANESCU

Denumire proiect:

"ASFALTAREA DRUMURILOR DE INTERES LOCAL DIN COMUNA SANZIENI, JUDETUL COVASNA"

CONTRACT NR. 4268/10.07.2024  
PROIECT NR. 64/2024

Faza:  
**P.T.E.**

Titlul desenului:  
**PROFILE TRANSVERSALE  
CURENTE  
COMUNA SANZIENI  
DC 1C**

Plansa nr. TC - 11

**PROFILE TRANSVERSALE CURENTE  
COMUNA SANZIENI  
DC 1C  
Scara 1:100**



Harta cheie

Scara: 1:100



Data	Semnatura	Descriere	Data	Semnatura

MODIFICARI APROBAT

ENTITATE ACHIZITOARE

**COMUNA SANZIENI  
JUDETUL COVASNA**

PROIECTANT GENERAL



Sef proiect.

*Sanda NICULAE*  
Ing. Sanda NICULAE

Verificat.

*Sanda NICULAE*  
Ing. Sanda NICULAE

Proiectat.

*Radu STANESCU*  
Ing. Radu STANESCU

Desenat.

*Radu STANESCU*  
Ing. Radu STANESCU

Denumire proiect:

"ASFALTAREA DRUMURILOR DE INTERES LOCAL DIN COMUNA SANZIENI, JUDETUL COVASNA"

CONTRACT NR. 4268/10.07.2024  
PROIECT NR. 64/2024

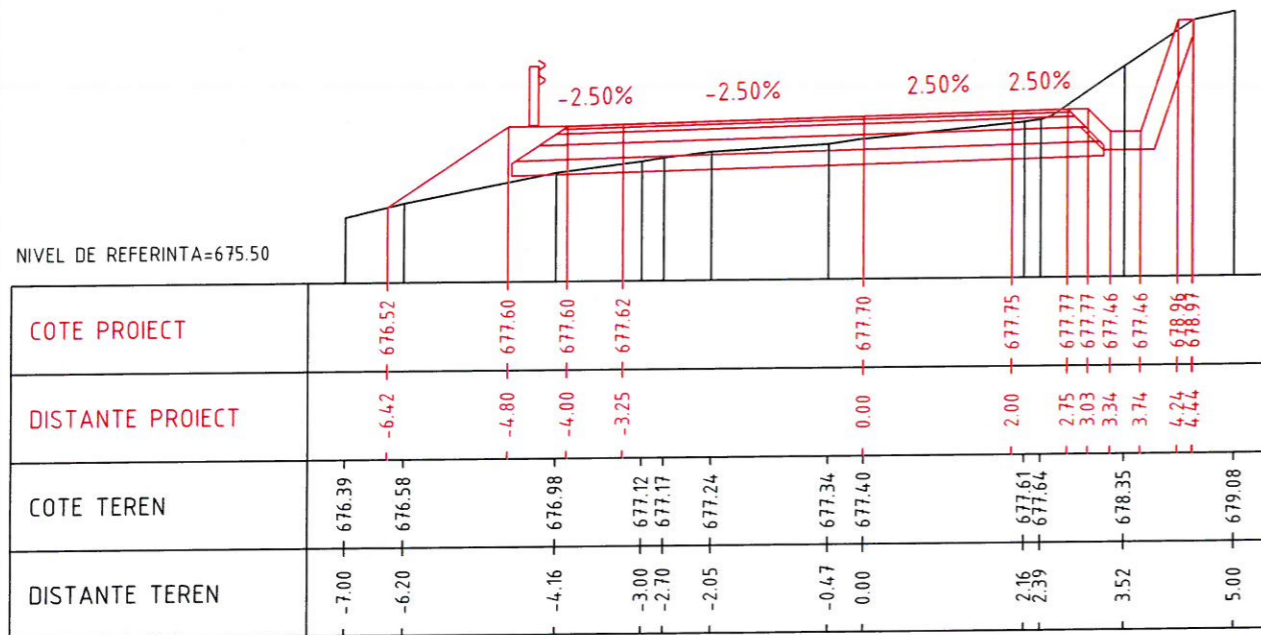
Faza:

**P.T.E.**

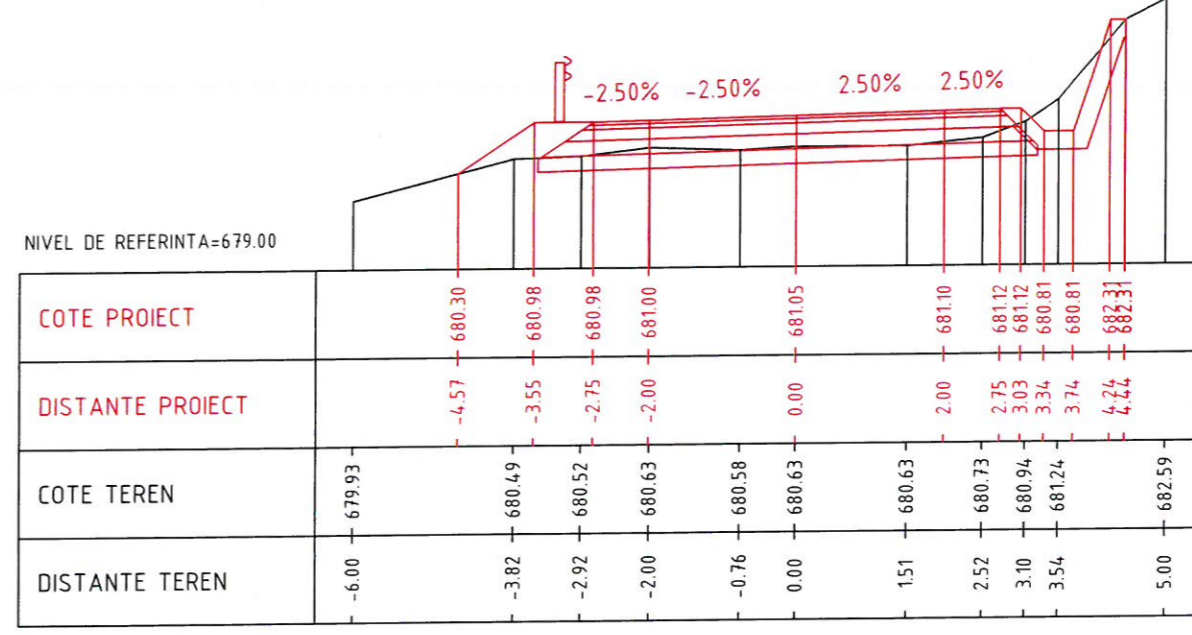
Titlul desenului:

**PROFILE TRANSVERSALE CURENTE  
COMUNA SANZIENI  
DC 1C**

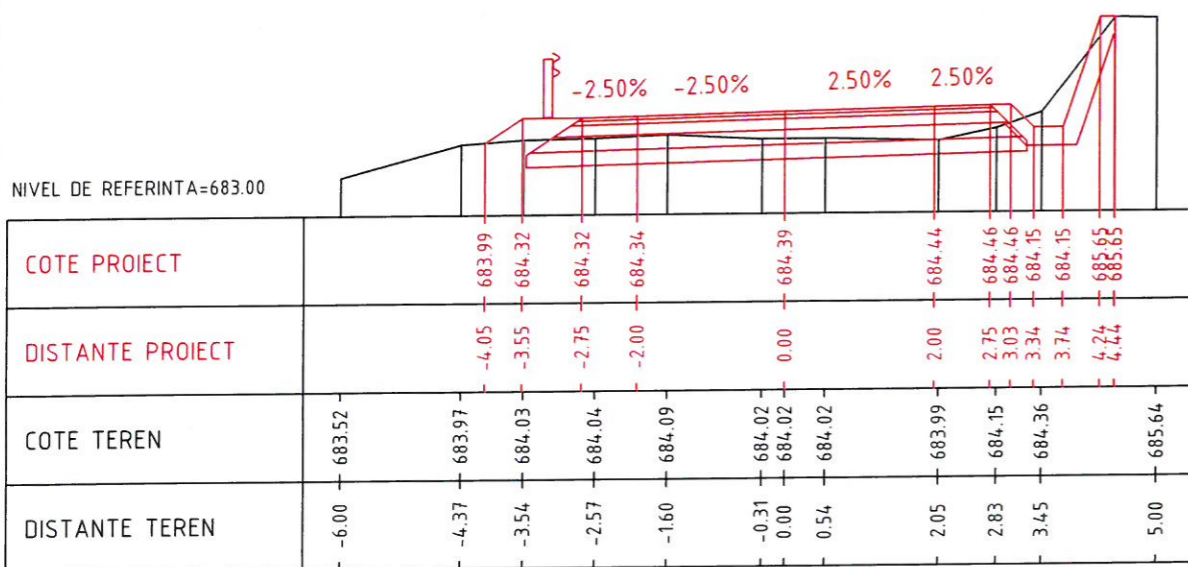
Plansa nr. TC - 12



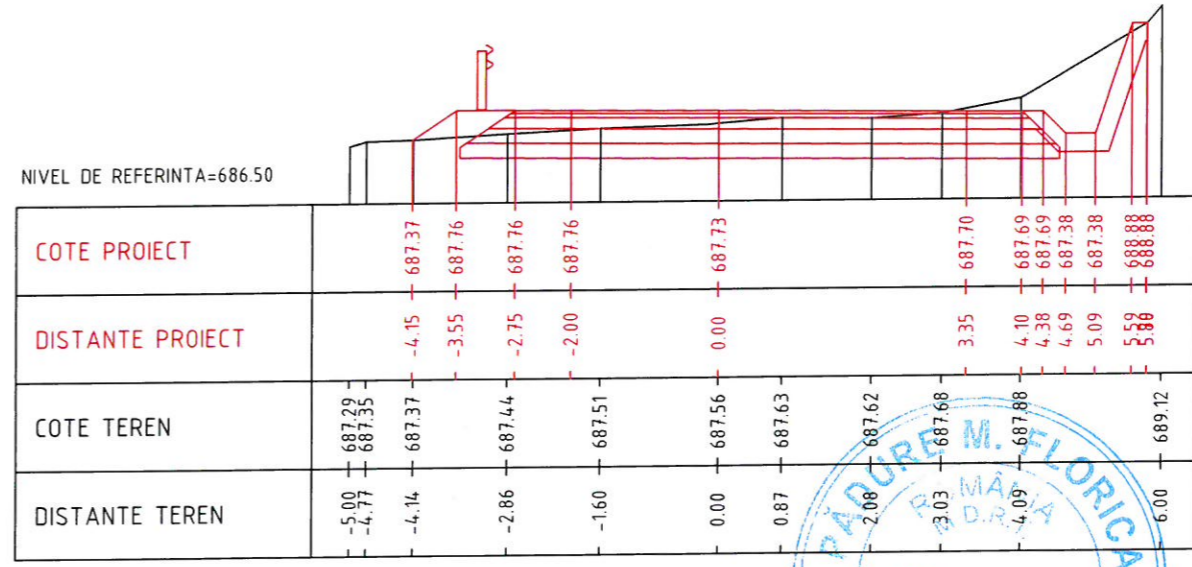
Km 0+900.00




Km 0+920.00



Km 0+940.00




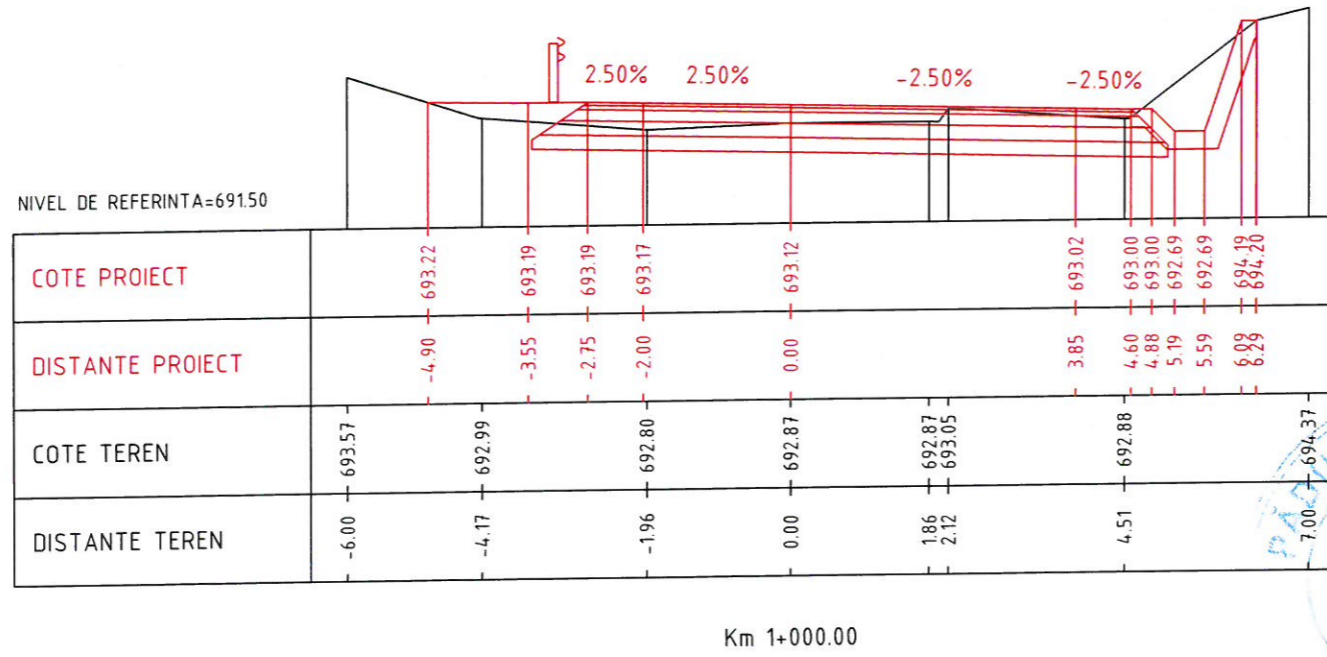
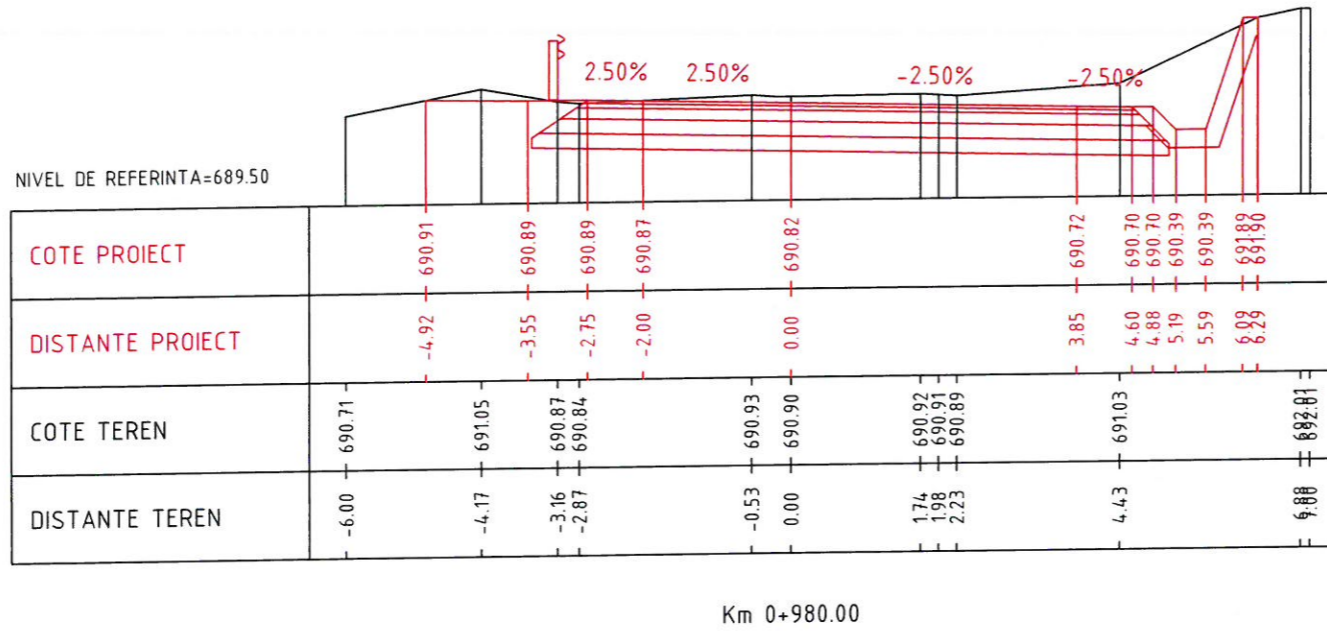
Km 0+960.00



**PROFILE TRANSVERSALE CURENTE  
COMUNA SANZIENI  
DC 1C  
Scara 1:100**



Harta cheie  
Scara: 1:100  
0.5 1 2 3 m



Data	Semnatura	Descriere	Data	Semnatura

MODIFICARI APROBAT

ENTITATE ACHIZITOARE  
**COMUNA SANZIENI  
JUDETUL COVASNA**

PROIECTANT GENERAL  
**SC EUROPA  
PROIECT SRL**  
Corunca Nr. 579,  
Judetul Mures

Sef proiect,  Ing. Sanda NICULAE	Verificat,  Ing. Sanda NICULAE
Proiectat,  Ing. Radu STANESCU	Desenat,  Ing. Radu STANESCU

Denumire proiect:  
"ASFALTAREA DRUMURILOR DE INTERES LOCAL DIN COMUNA SANZIENI, JUDETUL COVASNA"  
CONTRACT NR. 4268/10.07.2024  
PROIECT NR. 64/2024

Faza:  
**P.T.E.**

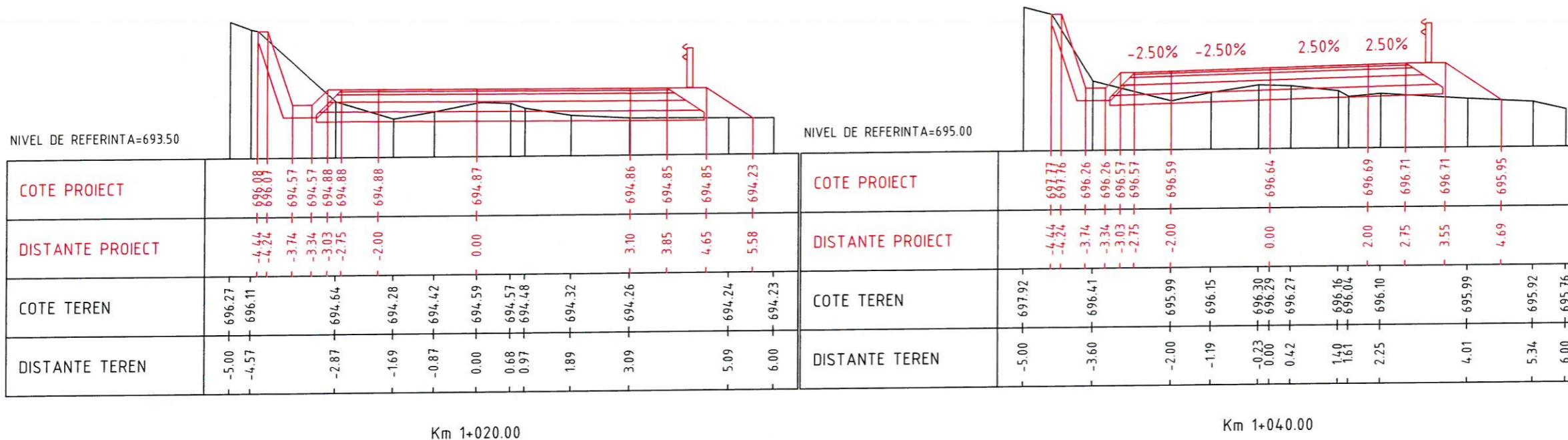
Titlul desenului:  
**PROFILE TRANSVERSALE  
CURENTE  
COMUNA SANZIENI  
DC 1C**

**PROFILE TRANSVERSALE CURENTE  
COMUNA SANZIENI  
DC 1C  
Scara 1:100**



Harta cheie

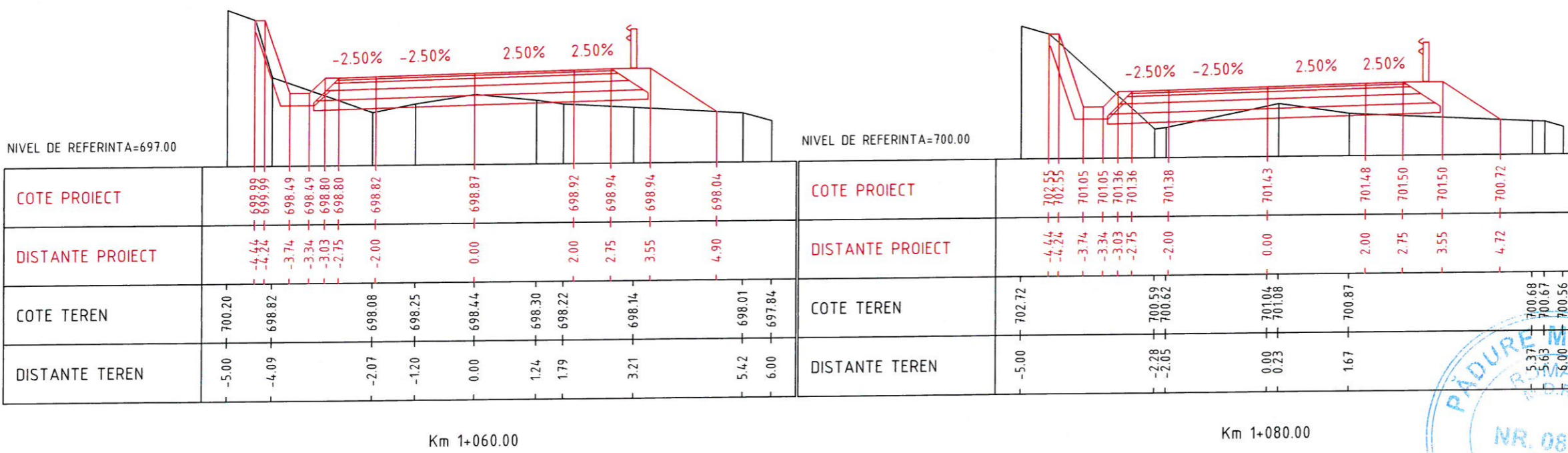
Scara: 1:100



NIVEL DE REFERINTA=693.50					NIVEL DE REFERINTA=695.00																					
COTE PROIECT	696.08	694.57	694.57	694.88	694.88	694.87	694.86	694.85	694.85	694.23	COTE PROIECT	697.77	696.26	696.26	696.64	696.69	696.71	696.71	695.95							
DISTANTE PROIECT	-4.24	-3.74	-3.34	-3.03	-2.75	-2.00	0.00	3.10	3.85	4.65	5.58	-4.24	-3.74	-3.34	-3.03	-2.75	-2.00	0.00	2.00	2.75	3.55	4.69				
COTE TEREN	696.27	696.11	694.64	694.28	694.42	694.59	694.57	694.48	694.32	694.26	694.24	694.23	694.26	694.41	695.99	696.15	696.30	696.29	696.27	696.16	696.04	696.10	695.99	695.92	695.76	
DISTANTE TEREN	-5.00	-4.57	-2.87	-1.69	-0.87	0.00	0.68	0.97	1.89	3.09	5.09	6.00	6.00	-5.00	-3.60	-2.00	-1.19	-0.23	0.00	0.42	1.40	1.61	2.25	4.01	5.34	6.00

Km 1+020.00


Km 1+040.00



NIVEL DE REFERINTA=697.00					NIVEL DE REFERINTA=700.00																	
COTE PROIECT	698.09	698.49	698.49	698.80	698.80	698.82	698.87	698.92	698.94	698.04	COTE PROIECT	702.55	701.05	701.05	701.36	701.38	701.43	701.48	701.50	701.50	700.72	
DISTANTE PROIECT	-4.24	-3.74	-3.34	-3.03	-2.75	-2.00	0.00	2.00	2.75	3.55	4.90	-4.24	-3.74	-3.34	-3.03	-2.75	-2.00	0.00	2.00	2.75	3.55	4.72
COTE TEREN	700.20	698.82	698.08	698.25	698.44	698.30	698.22	698.14	698.01	697.84	702.72	700.59	700.62	701.04	701.08	700.87	700.68	700.67	700.67	700.56		
DISTANTE TEREN	-5.00	-4.09	-2.07	-1.20	0.00	1.24	1.79	3.21	5.42	6.00	6.00	-5.00	-2.28	-2.05	0.00	0.25	1.67	5.37	5.63	6.00		

Km 1+060.00

Km 1+080.00



Data	Semnatura	Descriere	Data	Semnatura

MODIFICARI APROBAT

ENTITATE ACHIZITOARE  
**COMUNA SANZIENI  
JUDETUL COVASNA**

PROIECTANT GENERAL  
**SC EUROPA  
PROIECT SRL**  
Corunca Nr. 579,  
Judetul Mures

Self proiect.  Ing. Sanda NICULAE	Verificat.  Ing. Sanda NICULAE
Proiectat.  Ing. Radu STANESCU	Desenat.  Ing. Radu STANESCU

Denumire proiect:

"ASFALTAREA DRUMURILOR DE INTERES LOCAL DIN COMUNA SANZIENI, JUDETUL COVASNA"

CONTRACT NR. 4268/10.07.2024  
PROIECT NR. 64/2024

Faza:

P.T.E.

Titlul desenului:

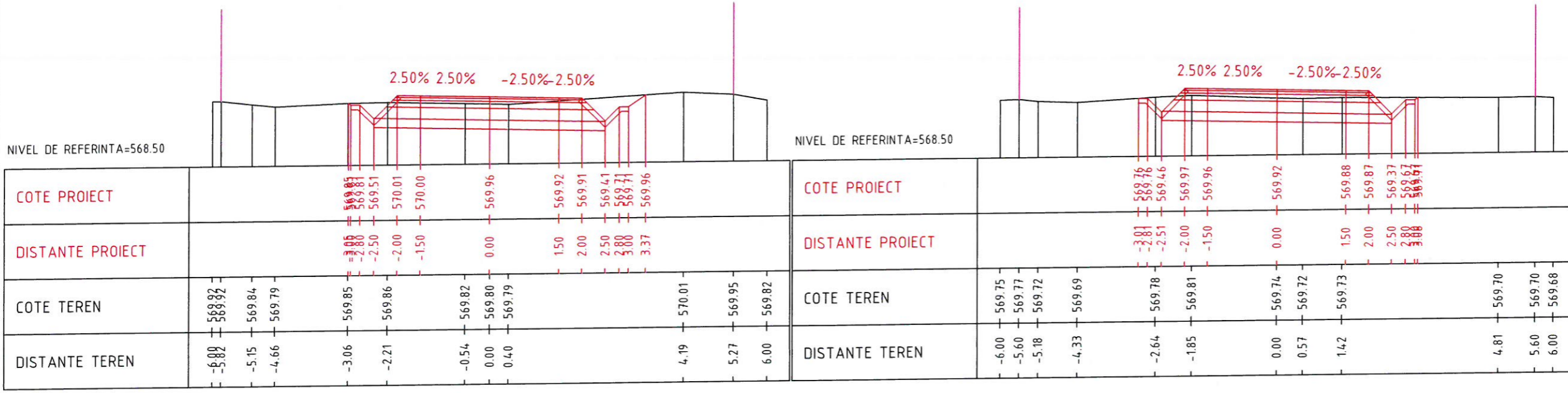
PROFILE TRANSVERSALE CURENTE  
COMUNA SANZIENI  
DC 1C

**PROFILE TRANSVERSALE CURENTE  
COMUNA SANZIENI  
Str. Fermierilor  
Scara 1:100**



Harta cheie

Scara: 1:100



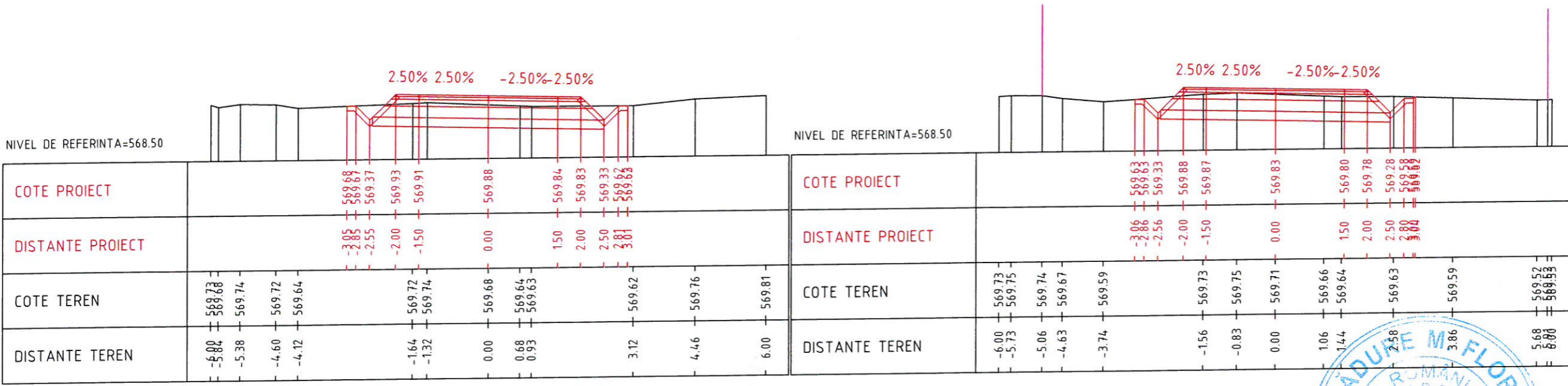
NIVEL DE REFERINTA=568.50

NIVEL DE REFERINTA=568.50

COTE PROIECT	DISTANTE PROIECT	COTE TEREN	DISTANTE TEREN
569.85	-3.06	569.92	-5.82
569.81	-2.80	569.84	-5.15
569.51	-2.50	569.79	-4.66
570.01	-2.00	569.86	-3.06
570.00	-1.50	569.82	-2.21
569.96	0.00	569.80	-0.54
569.92	1.50	569.79	0.00
569.91	2.00	570.01	0.40
569.41	2.50	569.95	4.19
569.71	3.00	569.82	5.27
569.71	3.37	569.82	6.00

Km 0+020.00

Km 0+040.00



NIVEL DE REFERINTA=568.50

NIVEL DE REFERINTA=568.50

COTE PROIECT	DISTANTE PROIECT	COTE TEREN	DISTANTE TEREN
569.68	-3.05	569.73	-5.80
569.67	-2.85	569.74	-5.38
569.37	-2.55	569.72	-4.60
569.93	-2.00	569.64	-4.12
569.91	-1.50	569.72	-1.64
569.88	0.00	569.74	-1.32
569.84	1.50	569.68	0.00
569.83	2.00	569.64	0.68
569.33	2.50	569.63	0.93
569.62	3.00	569.62	3.12
569.62	3.81	569.76	4.46
569.62	3.86	569.81	6.00

Km 0+060.00

Km 0+080.00

Data	Semnatura	Descriere	Data	Semnatura

MODIFICARI APROBAT

ENTITATE ACHIZITOARE

**COMUNA SANZIENI  
JUDETUL COVASNA**

PROIECTANT GENERAL



Sef proiect.  Ing. Sanda NICULAE	Verificat.  Ing. Sanda NICULAE
Proiectat.  Ing. Radu STANESCU	Desenat.  Ing. Radu STANESCU

Denumire proiect:


"ASFALTAREA DRUMURILOR DE INTERES LOCAL DIN COMUNA SANZIENI, JUDETUL COVASNA"

CONTRACT NR. 4268/10.07.2024  
PROIECT NR. 64/2024

Faza:  
**P.T.E.**

Titlul desenului:  
**PROFILE TRANSVERSALE CURENTE  
COMUNA SANZIENI  
Str. Fermierilor**

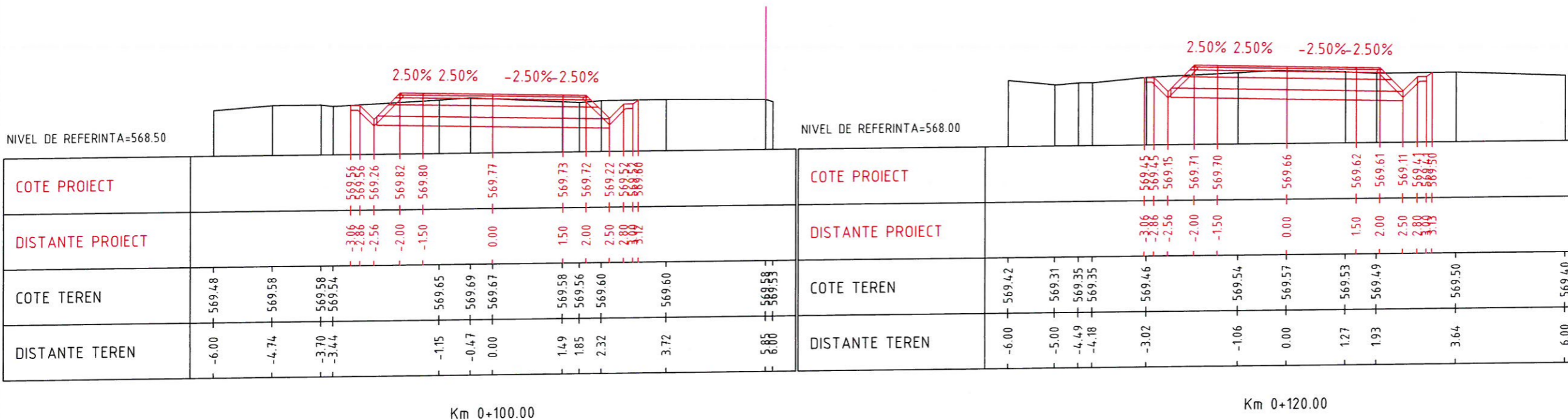
Planşa nr. TC - 15



**PROFILE TRANSVERSALE CURENTE  
COMUNA SANZIENI  
Str. Fermierilor  
Scara 1:100**



Harta cheie  
Scara: 1:100  
0.5 1 2 3 m

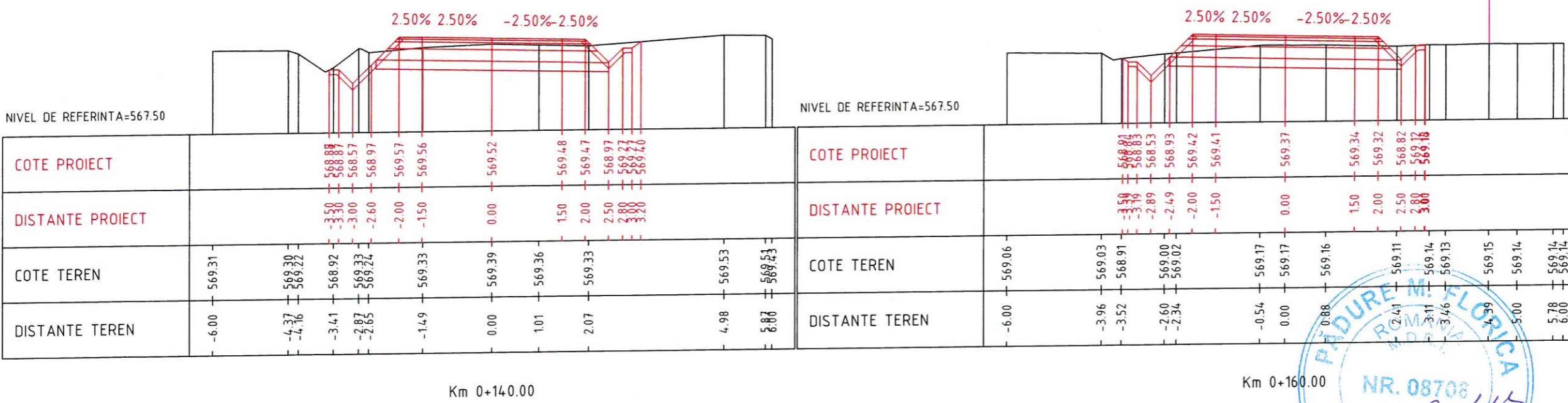


Data	Semnatura	Descriere	Data	Semnatura

MODIFICARI APROBAT

ENTITATE ACHIZIToare  
**COMUNA SANZIENI  
JUDETUL COVASNA**

PROIECTANT GENERAL  
**SC EUROPA  
PROIECT SRL**  
Corunca Nr. 579,  
Judetul Mures




PROIECTANT GENERAL  
**SC EUROPA  
PROIECT SRL**  
Corunca Nr. 579,  
Judetul Mures

Denumire proiect:  
"ASFALTAREA DRUMURILOR DE  
INTERES LOCAL DIN COMUNA  
SANZIENI, JUDETUL COVASNA"

CONTRACT NR. 4268/10.07.2024  
PROIECT NR. 64/2024

Faza:  
**P.T.E.**

Titlul desenului:  
**PROFILE TRANSVERSALE  
CURENTE  
COMUNA SANZIENI  
Str. Fermierilor**



**PROFILE TRANSVERSALE CURENTE**  
**COMUNA SANZIENI**  
**Str. Fermierilor**  
**Scara 1:100**



Harta cheie

Scara: 1:100



NIVEL DE REFERINTA=567.50

NIVEL DE REFERINTA=567.50

COTE PROIECT	568.84	568.80	568.50	568.90	569.28	569.26	569.23	569.19	569.18	568.64	568.95	568.87	568.83	568.46	568.86	569.13	569.12	569.08	569.04	569.03	568.53	568.83	568.85	
DISTANTE PROIECT	-3.33	-2.90	-2.78	-2.38	-2.00	-1.50	0.00	1.50	2.00	2.53	3.03	-3.37	-2.97	-2.67	-2.27	-2.00	-1.50	0.00	1.50	2.00	2.50	3.08	3.08	
COTE TEREN	568.97	568.84	568.92	568.94	568.97	568.97	568.98	568.99	568.97	568.96	568.93	568.87	568.83	568.84	568.85	568.91	568.92	568.91	568.92	568.88	568.86	568.85	568.81	568.80
DISTANTE TEREN	-6.00	-3.33	-2.90	-2.65	-2.14	-0.58	0.00	0.24	0.87	2.84	3.34	-6.00	-2.83	-2.43	-2.19	0.00	0.48	0.00	0.48	2.27	2.69	3.17	4.31	4.86

Km 0+180.00

Km 0+200.00

NIVEL DE REFERINTA=567.50

NIVEL DE REFERINTA=567.50

COTE PROIECT	568.73	568.73	568.43	568.99	568.97	568.94	568.90	568.89	568.39	568.68	568.88	568.61	568.61	568.31	568.84	568.83	568.79	568.75	568.74	568.24	568.54	568.82
DISTANTE PROIECT	-3.06	-2.86	-2.56	-2.00	-1.50	0.00	1.50	2.00	2.50	3.00	3.00	-3.03	-2.83	-2.53	-2.00	-1.50	0.00	1.50	2.00	2.50	3.00	3.00
COTE TEREN	568.79	568.75	568.72	568.73	568.74	568.77	568.78	568.77	568.70	568.69	568.71	568.71	568.60	568.61	568.59	568.61	568.63	568.64	568.60	568.58	568.64	568.61
DISTANTE TEREN	-6.00	-3.61	-2.79	-2.53	-2.03	-1.65	0.00	0.45	0.78	2.94	3.22	-6.00	-2.77	-2.40	-1.93	-0.95	0.00	0.40	0.00	2.69	3.42	6.00

Km 0+220.00

Km 0+240.00

Data	Semnatura	Descriere	Data	Semnatura

MODIFICARI APROBAT

ENTITATE ACHIZIToare

**COMUNA SANZIENI**  
**JUDETUL COVASNA**

PROIECTANT GENERAL

**SC EUROPA PROIECT SRL**  
 Corunca Nr. 579,  
 Judetul Mures

Set proiect, Ing. Sanda NICULAE	Verificat, Ing. Sanda NICULAE
Proiectat, Ing. Radu STANESCU	Desenat, Ing. Radu STANESCU

Denumire proiect:

"ASFALTAREA DRUMURILOR DE INTERES LOCAL DIN COMUNA SANZIENI, JUDETUL COVASNA"

CONTRACT NR. 4268/10.07.2024  
 PROIECT NR. 64/2024

Faza:  
**P.T.E.**

Titlul desenului:  
**PROFILE TRANSVERSALE CURENTE**  
**COMUNA SANZIENI**  
**Str. Fermierilor**



**PROFILE TRANSVERSALE CURENTE  
COMUNA SANZIENI  
Str. Fermierilor  
Scara 1:100**



Harta cheie

Scara: 1:100



NIVEL DE REFERINTA=567.00

NIVEL DE REFERINTA=567.00

COTE PROIECT		568.69	568.49	568.19	568.72	568.71		568.67	568.63	568.62	568.12	568.42	568.55
DISTANTE PROIECT		-3.08	-2.83	-2.53	-2.00	-1.50		0.00	1.50	2.00	2.50	3.00	3.20
COTE TEREN	568.62	568.49	568.49	568.49	568.53	568.53	568.54	568.52	568.50	568.50	568.56	568.55	568.46
DISTANTE TEREN	-6.00	-2.71	-1.89	-0.27	0.00	0.36	1.90	2.45	3.05	3.78	4.81	6.00	568.46

COTE PROIECT		568.43	568.42	568.12	568.65	568.64		568.60	568.56	568.55	568.05	568.35	568.47
DISTANTE PROIECT		-3.02	-2.82	-2.52	-2.00	-1.50		0.00	1.50	2.00	2.50	3.00	3.17
COTE TEREN	568.50	568.47	568.36	568.43	568.44	568.46	568.47	568.50	568.51	568.50	568.43	568.48	568.45
DISTANTE TEREN	-6.00	-5.09	-4.50	-3.00	-2.59	-1.92	-1.61	0.00	0.33	0.64	2.43	2.92	4.60

Km 0+260.00

Km 0+280.00

NIVEL DE REFERINTA=567.00


NIVEL DE REFERINTA=567.00

COTE PROIECT		568.46	568.40	568.10	568.61	568.60		568.56	568.52	568.51	568.01	568.31	568.59
DISTANTE PROIECT		-3.04	-2.81	-2.51	-2.00	-1.50		0.00	1.50	2.00	2.50	3.00	3.42
COTE TEREN	568.25	568.27	568.46	568.44	568.47	568.49	568.48	568.44	568.59	568.60	568.59	568.60	568.58
DISTANTE TEREN	-6.00	-5.42	-3.84	-3.59	-2.12	-0.95	0.00	1.29	2.32	3.12	3.36	6.00	568.58

COTE PROIECT		568.37	568.07	568.57	568.56		568.52	568.48	568.47	567.97	568.27	568.48
DISTANTE PROIECT		-3.00	-2.80	-2.50	-2.00	-1.50		0.00	1.50	2.00	2.50	3.32
COTE TEREN	568.26	568.36	568.37	568.44	568.44	568.48	568.48	568.48	568.46	568.50	568.53	568.48
DISTANTE TEREN	-6.00	-3.30	-3.03	-2.33	-1.89	0.00	0.38	2.18	2.74	3.04	3.34	3.86

Km 0+300.00

Km 0+320.00



Data	Semnatara	Descriere	Data	Semnatara

MODIFICARI APROBAT

ENTITATE ACHIZIToare  
**COMUNA SANZIENI**  
**JUDETUL COVASNA**

PROIECTANT GENERAL  
**SC EUROPA PROIECT SRL**  
Corunca Nr. 579, Judetul Mures

Sef proiect, Ing. Sanda NICULAE	Verificat, Ing. Sanda NICULAE
Proiectat, Ing. Radu STANESCU	Desenat, Ing. Radu STANESCU

Denumire proiect:  
"ASFALTAREA DRUMURILOR DE INTERES LOCAL DIN COMUNA SANZIENI, JUDETUL COVASNA"  
CONTRACT NR. 4268/10.07.2024  
PROIECT NR. 64/2024

Faza:  
**P.T.E.**

Titlul desenului:  
**PROFILE TRANSVERSALE CURENTE  
COMUNA SANZIENI  
Str. Fermierilor**

**PROFILE TRANSVERSALE CURENTE  
COMUNA SANZIENI  
Str. Fermierilor  
Scara 1:100**



Harta cheie

Scara: 1:100



Data	Semnatura	Descriere	Data	Semnatura

MODIFICARI APROBAT

ENTITATE ACHIZITOARE

**COMUNA SANZIENI  
JUDETUL COVASNA**

PROIECTANT GENERAL

**SC EUROPA  
PROIECT SRL**  
Corunca Nr. 579,  
Judetul Mures

Self proiect.  Ing. Sanda NICULAE	Verificat.  Ing. Sanda NICULAE
Proiectat.  Ing. Radu STANESCU	Desenat.  Ing. Radu STANESCU

Denumire proiect:

"ASFALTAREA DRUMURILOR DE INTERES LOCAL DIN COMUNA SANZIENI, JUDETUL COVASNA"

CONTRACT NR. 4268/10.07.2024  
PROIECT NR. 64/2024

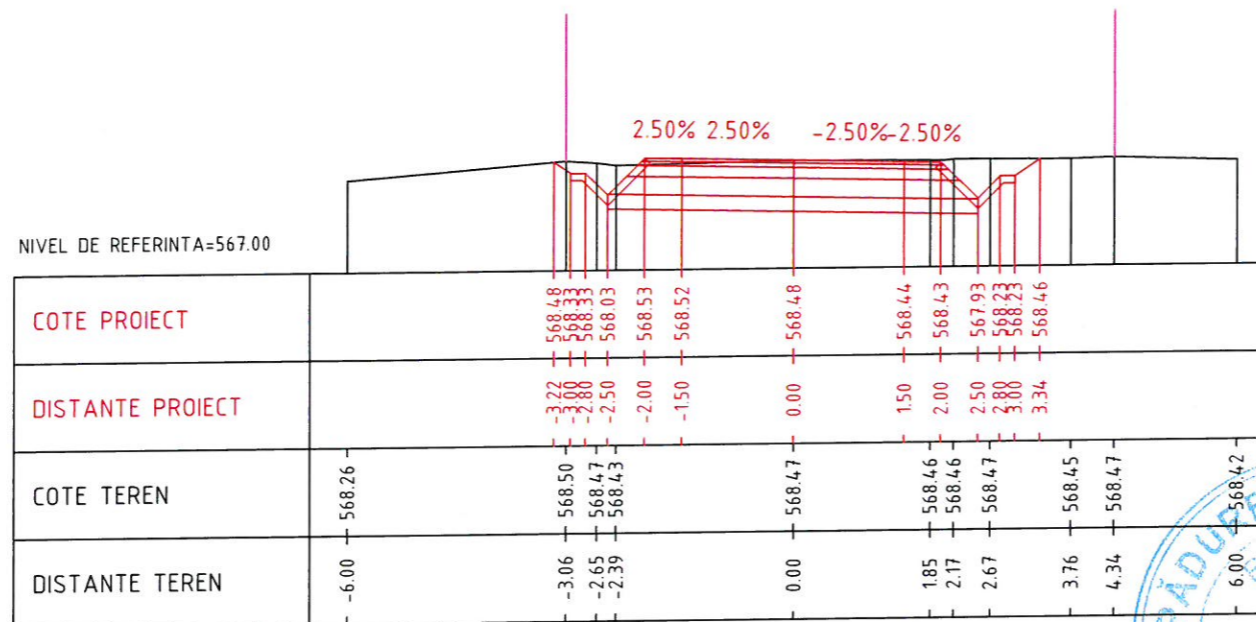
Faza:

**P.T.E.**


Titlul desenului:

**PROFILE TRANSVERSALE  
CURENTE  
COMUNA SANZIENI  
Str. Fermierilor**

Plansa nr. TC - 19



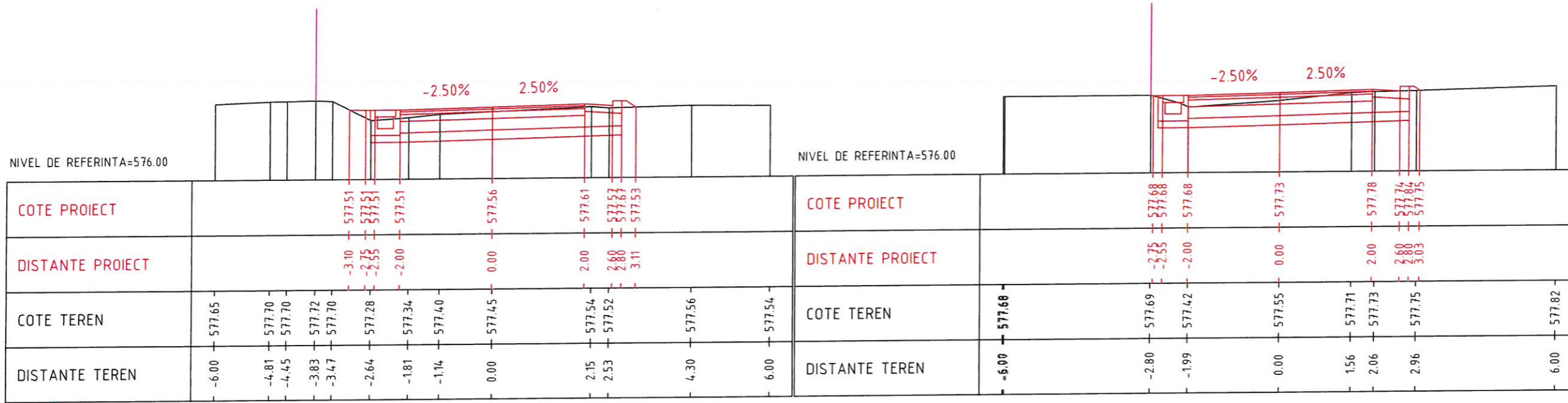
Km 0+340.00



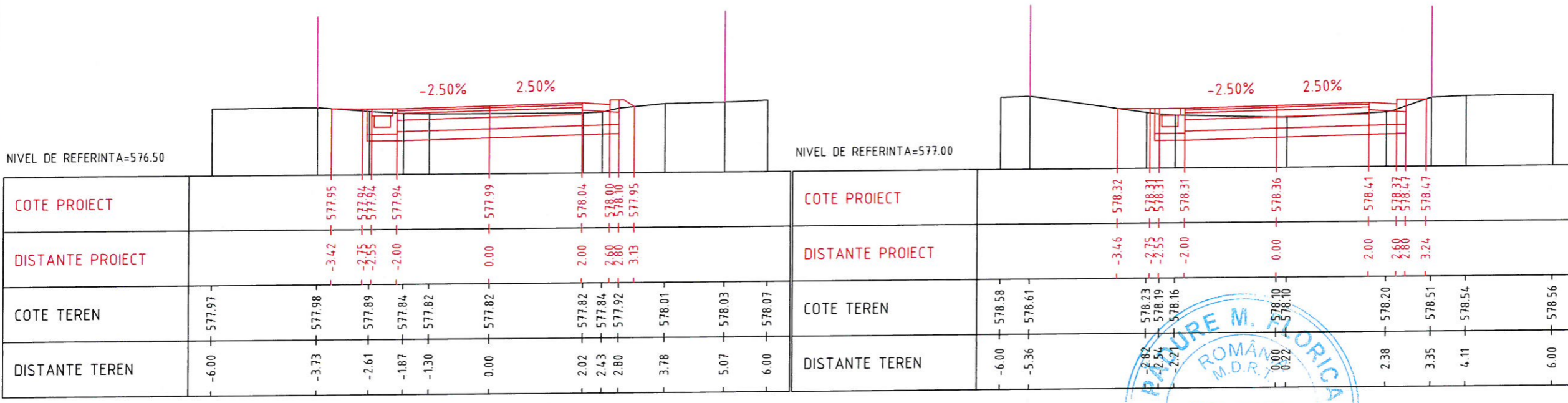
**PROFILE TRANSVERSALE CURENTE  
COMUNA SANZIENI  
Str. Gropilor  
Scara 1:100**



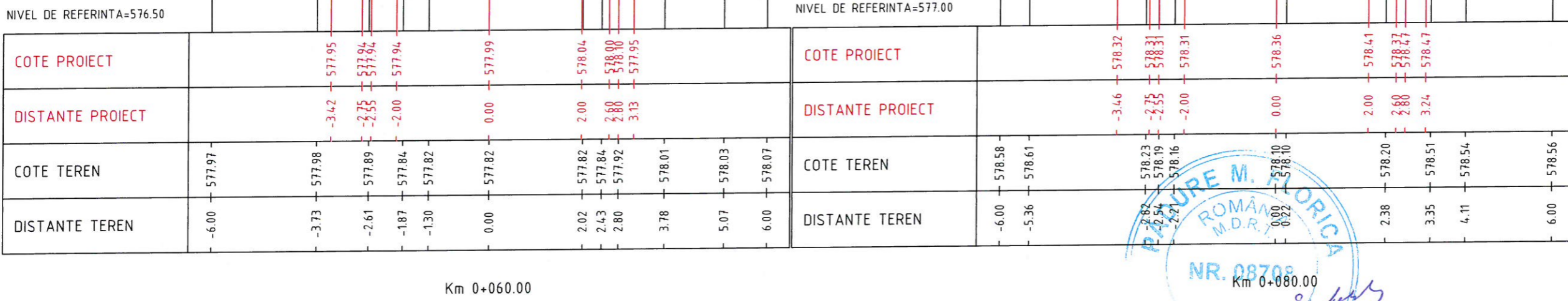
Harta cheie  
Scara: 1:100  
0.5 1 2 3 m




Km 0+020.00



Km 0+040.00



Km 0+060.00



Data	Semnatura	Descriere	Data	Semnatura

MODIFICARI APROBAT

ENTITATE ACHIZITOARE  
**COMUNA SANZIENI  
JUDETUL COVASNA**

PROIECTANT GENERAL  
**SC EUROPA PROIECT SRL**  
Corunca Nr. 579,  
Judetul Mures

Self proiect. Ing. Sanda NICULAE  
Verificat. Ing. Sanda NICULAE  
Proiectat. Ing. Radu STANESCU  
Desenat. Ing. Radu STANESCU

Denumire proiect:  
"ASFALTAREA DRUMURILOR DE INTERES LOCAL DIN COMUNA SANZIENI, JUDETUL COVASNA"

CONTRACT NR. 4268/10.07.2024  
PROIECT NR. 64/2024

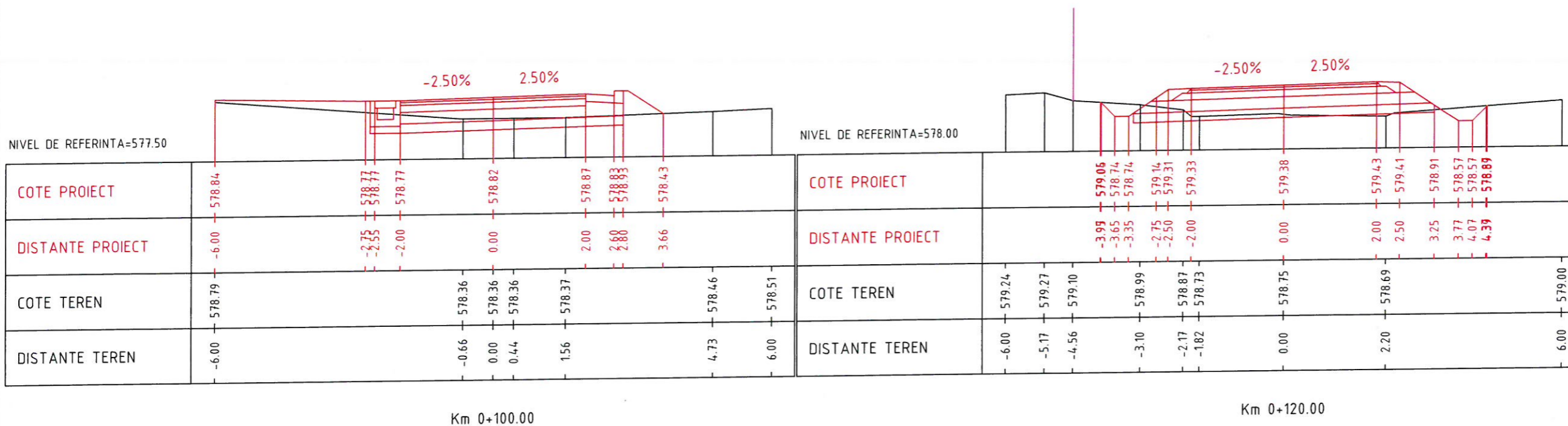
Faza:  
**P.T.E.**

Titlul desenului:  
**PROFILE TRANSVERSALE CURENTE  
COMUNA SANZIENI  
Str. Gropilor**

**PROFILE TRANSVERSALE CURENTE  
COMUNA SANZIENI  
Str. Gropilor  
Scara 1:100**



Harta cheie  
Scara: 1:100  
0.5 1 2 3 m



Data	Semnatura	Descriere	Data	Semnatura

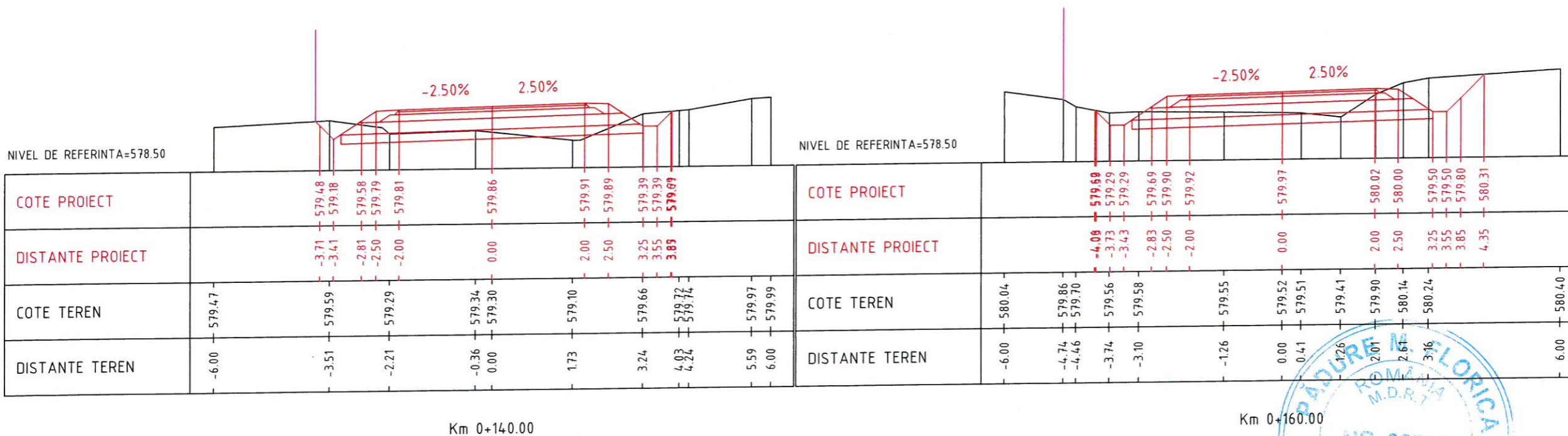
MODIFICARI APROBAT

ENTITATE ACHIZITTOARE

**COMUNA SANZIENI  
JUDETUL COVASNA**

PROIECTANT GENERAL

**SC EUROPA PROIECT SRL**  
Corunca Nr. 579,  
Judetul Mures




Set proiect: <i>Sanda NICULAE</i> Ing. Sanda NICULAE	Verificat: <i>Sanda NICULAE</i> Ing. Sanda NICULAE
Proiectat: <i>Radu STANESCU</i> Ing. Radu STANESCU	Desenat: <i>Radu STANESCU</i> Ing. Radu STANESCU

Denumire proiect:  
"ASFALTAREA DRUMURILOR DE INTERES LOCAL DIN COMUNA SANZIENI, JUDETUL COVASNA"  
CONTRACT NR. 4268/10.07.2024  
PROIECT NR. 64/2024

Faza:  
**P.T.E.**

Titlul desenului:  
**PROFILE TRANSVERSALE CURENTE  
COMUNA SANZIENI  
Str. Gropilor**



**PROFILE TRANSVERSALE CURENTE**  
**COMUNA SANZIENI**  
**Str. Gropilor**  
**Scara 1:100**



Harta cheie

Scara: 1:100



Data	Semnatura	Descriere	Data	Semnatura

MODIFICARI APROBAT

ENTITATE ACHIZITOARE

**COMUNA SANZIENI**  
**JUDETUL COVASNA**

PROIECTANT GENERAL



Set proiect.

*Sanza*  
 Ing. Sanda NICULAE

Verificat.

*Sanza*  
 Ing. Sanda NICULAE

Proiectat.

*Stancu*  
 Ing. Radu STANESCU

Desenat.

*Stancu*  
 Ing. Radu STANESCU

Denumire proiect:

"ASFALTAREA DRUMURILOR DE INTERES LOCAL DIN COMUNA SANZIENI, JUDETUL COVASNA"

CONTRACT NR. 4268/10.07.2024  
 PROIECT NR. 64/2024

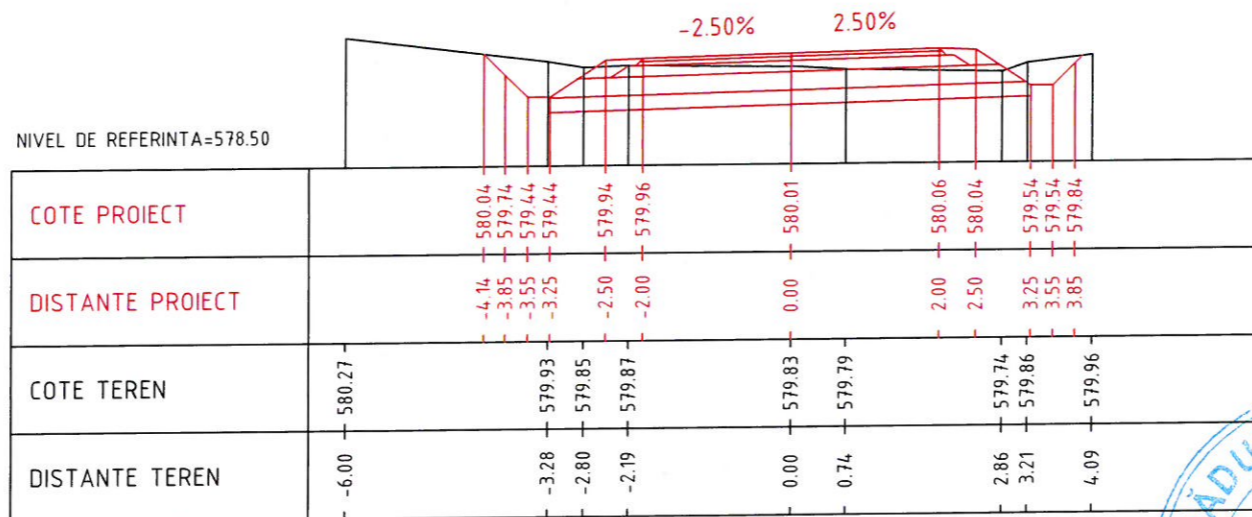
Faza:

**P.T.E.**


Titlul desenului:

**PROFILE TRANSVERSALE CURENTE**  
**COMUNA SANZIENI**  
**Str. Gropilor**

Plansa nr. TC - 22



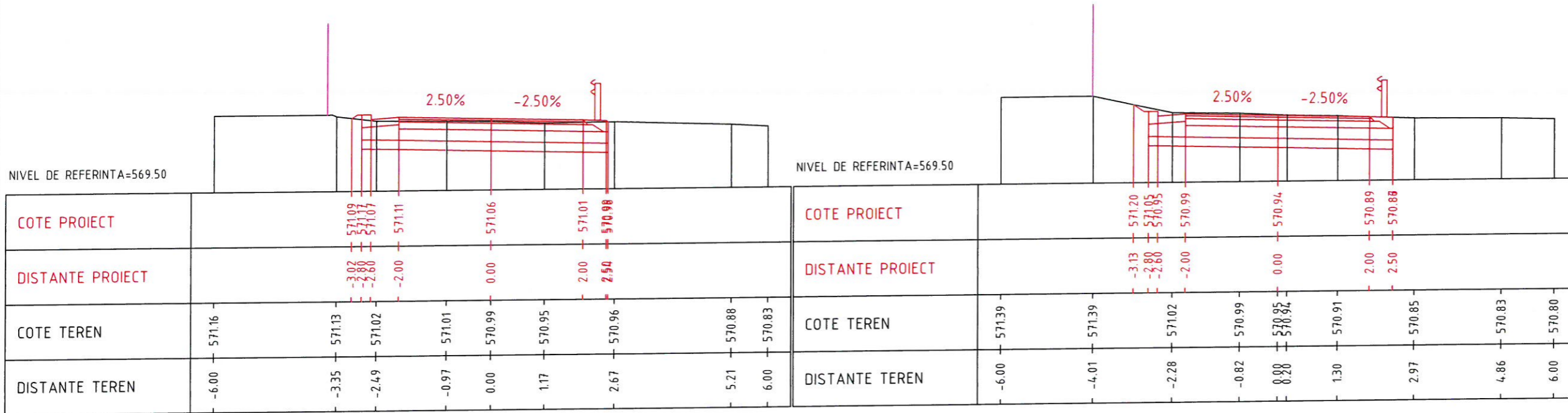
Km 0+180.00



**PROFILE TRANSVERSALE CURENTE**  
**COMUNA SANZIENI**  
**Str. Scolii**  
**Scara 1:100**

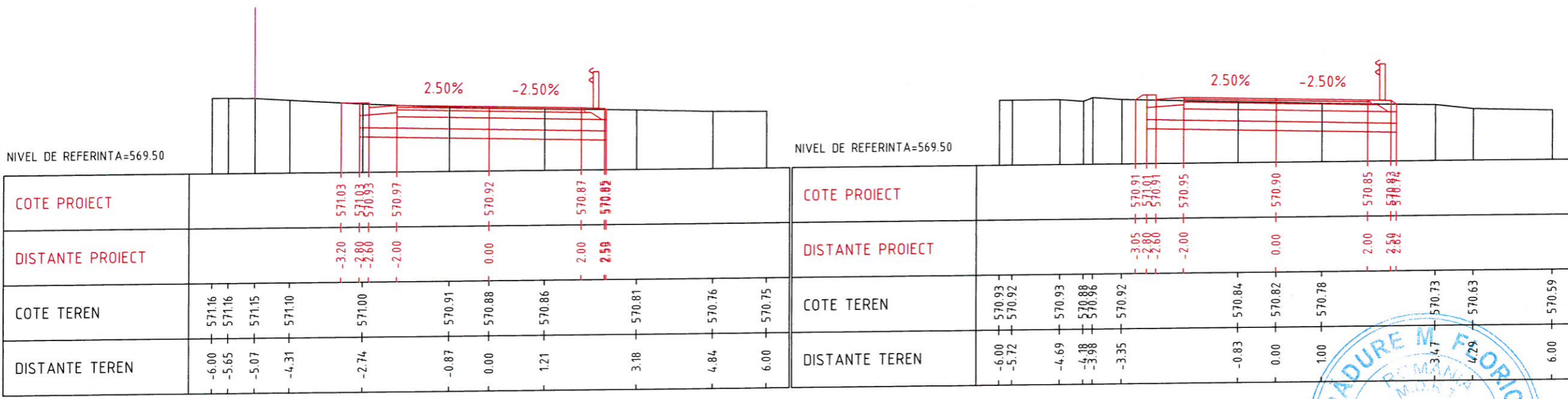


Harta cheie  
 Scara: 1:100  
 0.5 1 2 3 m




Km 0+020.00

Km 0+040.00



Km 0+060.00

Km 0+080.00



Data	Semnatura	Descriere	Data	Semnatura

MODIFICARI APROBAT

ENTITATE ACHIZITTOARE  
**COMUNA SANZIENI**  
**JUDETUL COVASNA**

PROIECTANT GENERAL  

 SC EUROPA PROIECT SRL  
 Corunca Nr. 579, Judetul Mures

Set proiect.  Ing. Sanda NICULAE	Verificat.  Ing. Sanda NICULAE
Proiectat.  Ing. Radu STANESCU	Desenat.  Ing. Radu STANESCU

Denumire proiect:  
 "ASFALTAREA DRUMURILOR DE INTERES LOCAL DIN COMUNA SANZIENI, JUDETUL COVASNA"  
 CONTRACT NR. 4268/10.07.2024  
 PROIECT NR. 64/2024

Faza:  
**P.T.E.**

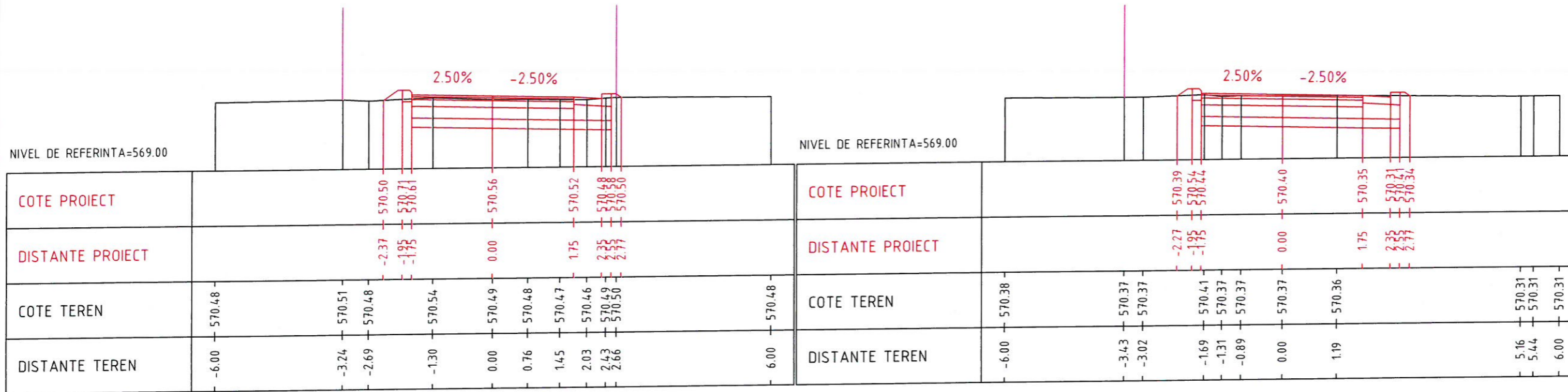
Titlul desenului:  
**PROFILE TRANSVERSALE CURENTE**  
**COMUNA SANZIENI**  
**Str. Scolii**



**PROFILE TRANSVERSALE CURENTE**  
**COMUNA SANZIENI**  
**Str. Scolii**  
**Scara 1:100**

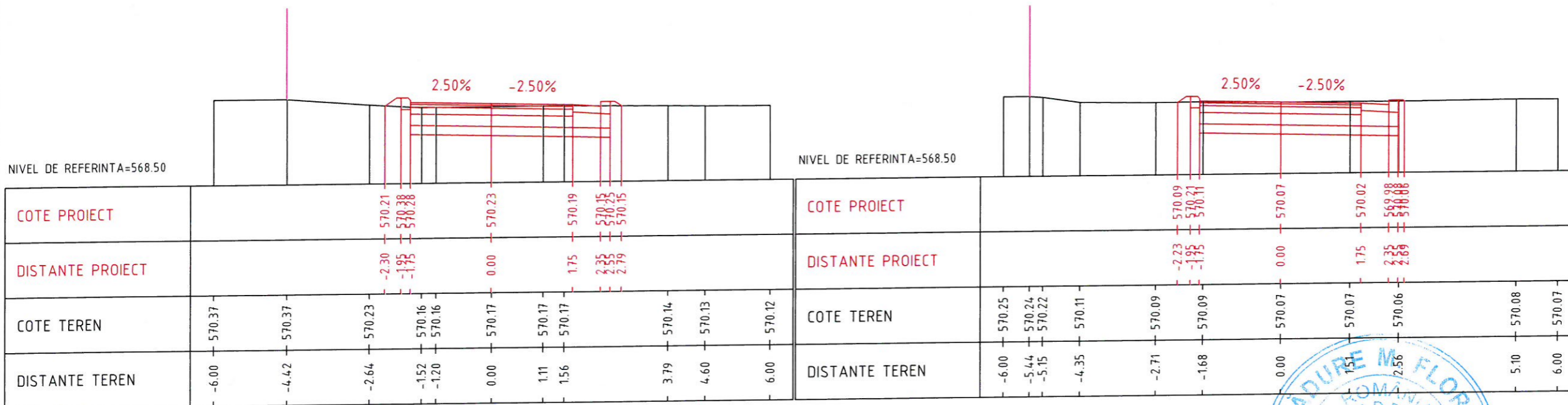


Harta cheie  
 Scara: 1:100  
 0.5 1 2 3 m



Km 0+180.00

Km 0+200.00



Km 0+220.00

Km 0+240.00



Data	Semnatura	Descriere	Data	Semnatura

MODIFICARI APROBAT

ENTITATE ACHIZIToare  
**COMUNA SANZIENI**  
**JUDETUL COVASNA**

PROIECTANT GENERAL  
**SC EUROPA PROIECT SRL**  
 Corunca Nr. 579,  
 Judetul Mures

Sel proiect: Ing. Sanda NICULAE	Verificat: Ing. Sanda NICULAE
Proiectat: Ing. Radu STANESCU	Desenat: Ing. Radu STANESCU

Denumire proiect:  
 "ASFALTAREA DRUMURILOR DE INTERES LOCAL DIN COMUNA SANZIENI, JUDETUL COVASNA"  
 CONTRACT NR. 4268/10.07.2024  
 PROIECT NR. 64/2024

Faza:  
**P.T.E.**

Titlul desenului:  
**PROFILE TRANSVERSALE CURENTE**  
**COMUNA SANZIENI**  
**Str. Scolii**

**PROFILE TRANSVERSALE CURENTE**  
**COMUNA SANZIENI**  
**Str. Scolii**  
**Scara 1:100**



Harta cheie

Scara: 1:100



Data	Semnatura	Descriere	Data	Semnatura

MODIFICARI APROBAT

ENTITATE ACHIZIToare

**COMUNA SANZIENI**  
**JUDETUL COVASNA**

PROIECTANT GENERAL



Sel proiect,  Ing. Sanda NICULAE	Verificat,  Ing. Sanda NICULAE
Proiectat,  Ing. Radu STANESCU	Desenat,  Ing. Radu STANESCU

Denumire proiect:

"ASFALTAREA DRUMURILOR DE INTERES LOCAL DIN COMUNA SANZIENI, JUDETUL COVASNA"

CONTRACT NR. 4268/10.07.2024  
 PROIECT NR. 64/2024

Faza:  
**P.T.E.**


Titlul desenului:  
**PROFILE TRANSVERSALE CURENTE**  
**COMUNA SANZIENI**  
**Str. Scolii**

Plansa nr. TC - 26

NIVEL DE REFERINTA=568.50

COTE PROIECT				569.85	569.85	569.90	569.86	569.82	569.92		
DISTANTE PROIECT			-2.34	-1.95	0.00	1.75	2.35	2.85			
COTE TEREN	570.11	569.86	569.85	569.89	569.89	569.87	569.88	569.95	569.95	569.98	
DISTANTE TEREN	-6.00	-3.86	-2.61	-0.37	0.00	1.01	1.80	3.45	4.90	6.00	

Km 0+260.00



**PROFILE TRANSVERSALE CURENTE**  
**COMUNA SANZIENI**  
**Str. Cimitirului**  
**Scara 1:100**



Harta cheie  
 Scara: 1:100  
 0.5 1 2 3 m

Data	Semnatura	Descriere	Data	Semnatura

MODIFICARI APROBAT

ENTITATE ACHIZITOARE  
**COMUNA SANZIENI**  
**JUDETUL COVASNA**

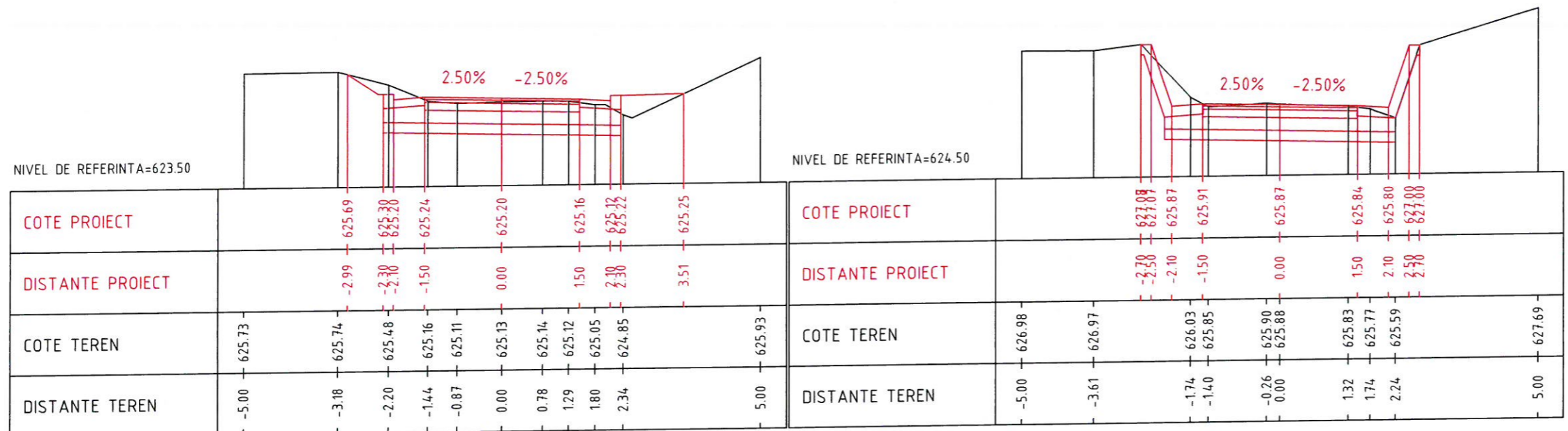
PROIECTANT GENERAL  
**SC EUROPA PROIECT SRL**  
 Corunca Nr. 579, Judetul Mures

Sef proiect.  Ing. Sanda NICULAE	Verificat.  Ing. Sanda NICULAE
Proiectat.  Ing. Radu STANESCU	Desenat.  Ing. Radu STANESCU

Denumire proiect:  
 "ASFALTAREA DRUMURILOR DE INTERES LOCAL DIN COMUNA SANZIENI, JUDETUL COVASNA"  
 CONTRACT NR. 4268/10.07.2024  
 PROIECT NR. 64/2024

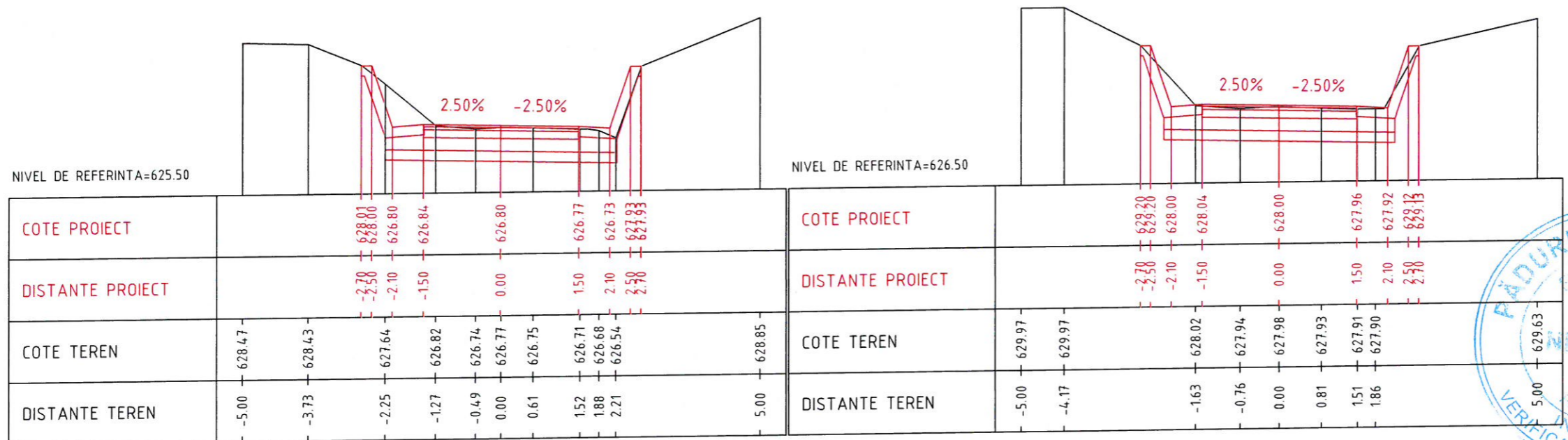
Faza:  
**P.T.E.**

Titlul desenului:  
**PROFILE TRANSVERSALE CURENTE**  
**COMUNA SANZIENI**  
**Str. Cimitirului**




Km 0+020.00

Km 0+040.00



Km 0+060.00

Km 0+080.00





## PROFIL TRANSVERSAL TIP

Se aplica la:

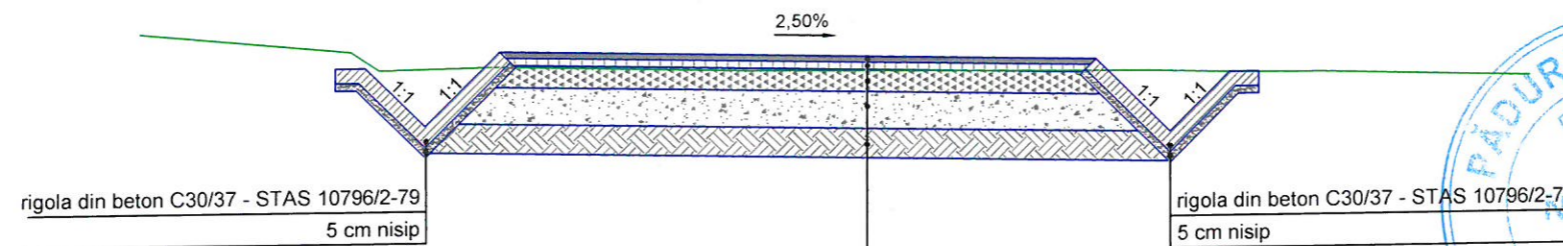
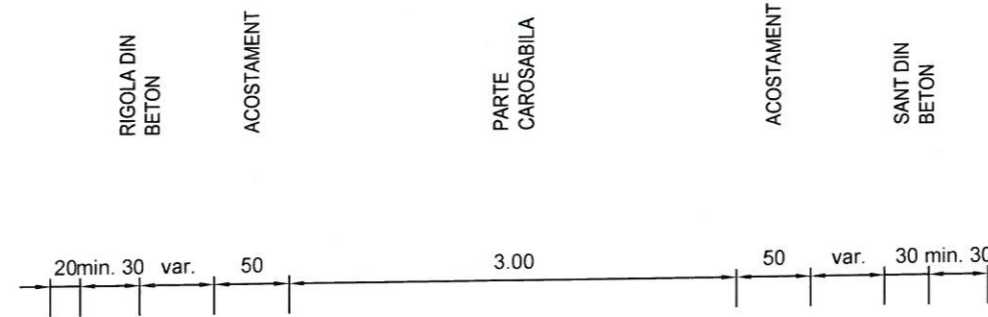
- Strada Fermerilor: Km 0+000 - Km 0+359, L = 359 m  
L<sub>total</sub> = 359 m

Scara 1:50



Harta cheie

Scara: 1:50



STRUCTURA RUTIERA PROIECTATA	
	4 cm strat de uzura din beton asfaltic BA16 rul 50/70 - AND 605/2016
	6 cm strat de legatura din beton asfaltic deschis BAD22.4 leg 50/70 - AND 605/2016
	15 cm strat superior de fundatie din piatra sparta - SREN 13242+A1/2008 si STAS 6400-84
	25 cm strat inferior de fundatie din balast amestec optimal - SREN 13242+A1/2008 si STAS 6400-84
	20 cm strat de pamant stabilizat cu lianti hidraulici rutieri - PD 177-2001 si STAS 12253 - 84

Data	Semnatura	Descriere	Data	Semnatura

MODIFICARI                      APROBAT

ENTITATE ACHIZIToare

**COMUNA SANZIENI**  
**JUDETUL COVASNA**

PROIECTANT GENERAL



Semn. proiectant  Ing. Sanda NICULAE	Semn. verificator  Ing. Sanda NICULAE
Semn. proiectant  Ing. Radu STANESCU	Semn. desenator  Ing. Radu STANESCU

Denumire proiect:

"ASFALTAREA DRUMURILOR DE  
INTERES LOCAL DIN COMUNA  
SANZIENI, JUDETUL COVASNA"

CONTRACT NR. 4268/10.07.2024  
PROIECT NR. 64/2024

Faza:

**P.T.E.**

Titlul desenului:

PROFIL TRANSVERSALE TIP

# PROFIL TRANSVERSAL TIP

Se aplica la:

- Strada Scolii: Km 0+000 - Km 0+125, L = 125 m

$L_{total} = 125 m$

Scara 1:50



Harta cheie

Scara: 1:50



Data	Semnatura	Descriere	Data	Semnatura

MODIFICARI APROBAT

ENTITATE ACHIZIToare

**COMUNA SANZIENI**  
**JUDETUL COVASNA**

PROIECTANT GENERAL

**SC EUROPA**  
**PROIECT SRL**  
Corunca Nr. 579,  
Judetul Mures

Self proiect.  Ing. Sanda NICULAE	Verificat.  Ing. Sanda NICULAE
Proiectat.  Ing. Radu STANESCU	Desenat.  Ing. Radu STANESCU

Denumire proiect:

"ASFALTAREA DRUMURILOR DE INTERES LOCAL DIN COMUNA SANZIENI, JUDETUL COVASNA"

CONTRACT NR. 4268/10.07.2024  
PROIECT NR. 64/2024

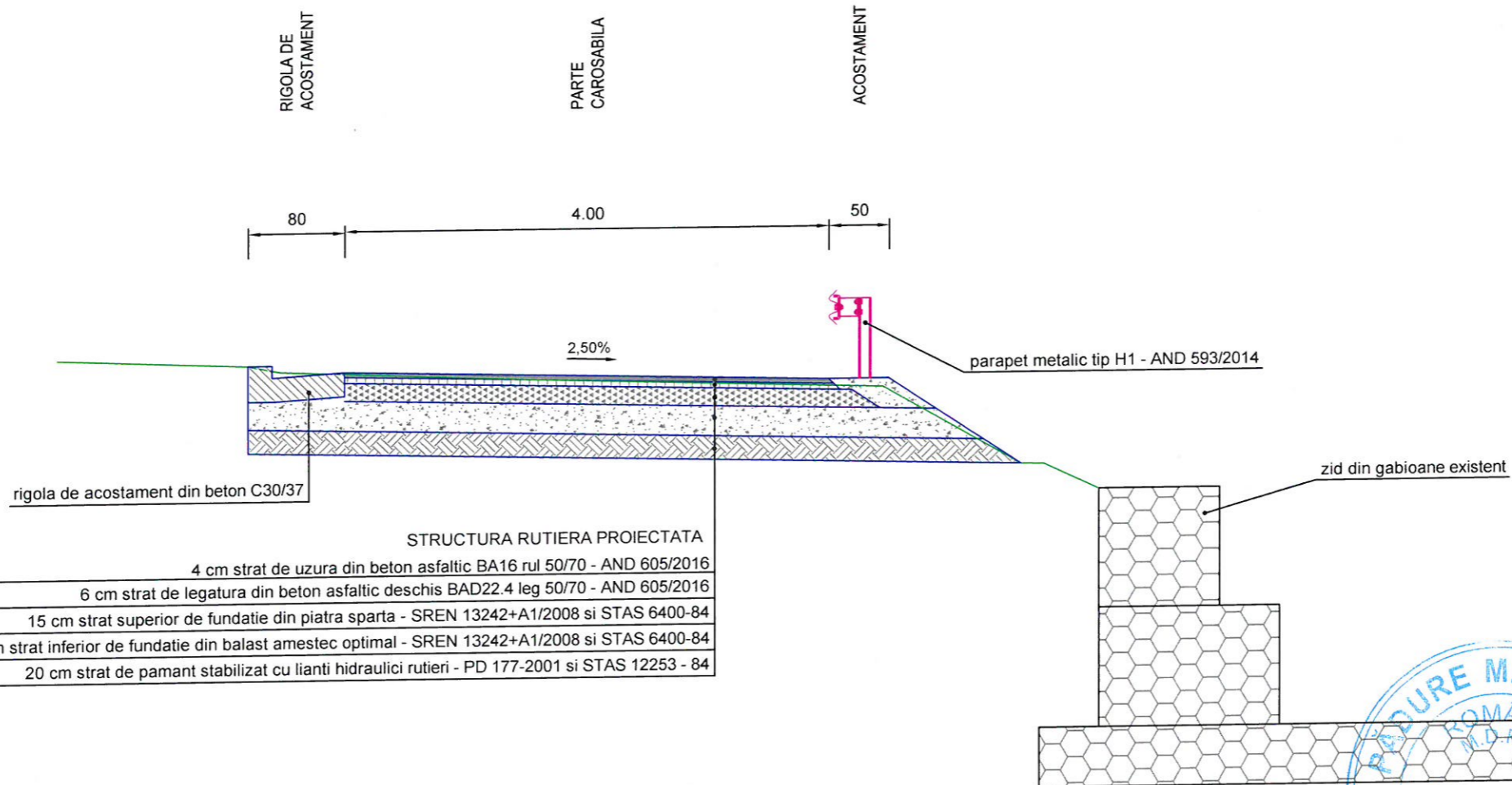
Faza:

**P.T.E.**

Titlul desenului:


PROFIL TRANSVERSALE TIP

Plansa nr. PT - 2



### STRUCTURA RUTIERA PROIECTATA

4 cm strat de uzura din beton asfaltic BA16 rul 50/70 - AND 605/2016
6 cm strat de legatura din beton asfaltic deschis BAD22.4 leg 50/70 - AND 605/2016
15 cm strat superior de fundatie din piatra sparta - SREN 13242+A1/2008 si STAS 6400-84
25 cm strat inferior de fundatie din balast amestec optimal - SREN 13242+A1/2008 si STAS 6400-84
20 cm strat de pamant stabilizat cu lianti hidraulici rutieri - PD 177-2001 si STAS 12253 - 84



# PROFIL TRANSVERSAL TIP

Se aplica la:

- Strada Scolii: Km 0+125 - Km 0+269, L = 144 m

$L_{total} = 144 m$

Scara 1:50



Harta cheie

Scara: 1:50



Data	Semnatura	Descriere	Data	Semnatura

MODIFICARI APROBAT

ENTITATE ACHIZIToare

COMUNA SANZIENI  
JUDETUL COVASNA

PROIECTANT GENERAL

SC EUROPA PROIECT SRL  
Corunca Nr. 579,  
Judetul Mures

Self proiectat:   
Ing. Sanda NICULAE

Verificat:   
Ing. Sanda NICULAE

Proiectat:   
Ing. Radu STANESCU

Denumire proiect:  
"ASFALTAREA DRUMURILOR DE INTERES LOCAL DIN COMUNA SANZIENI, JUDETUL COVASNA"

CONTRACT NR. 4268/10.07.2024  
PROIECT NR. 64/2024

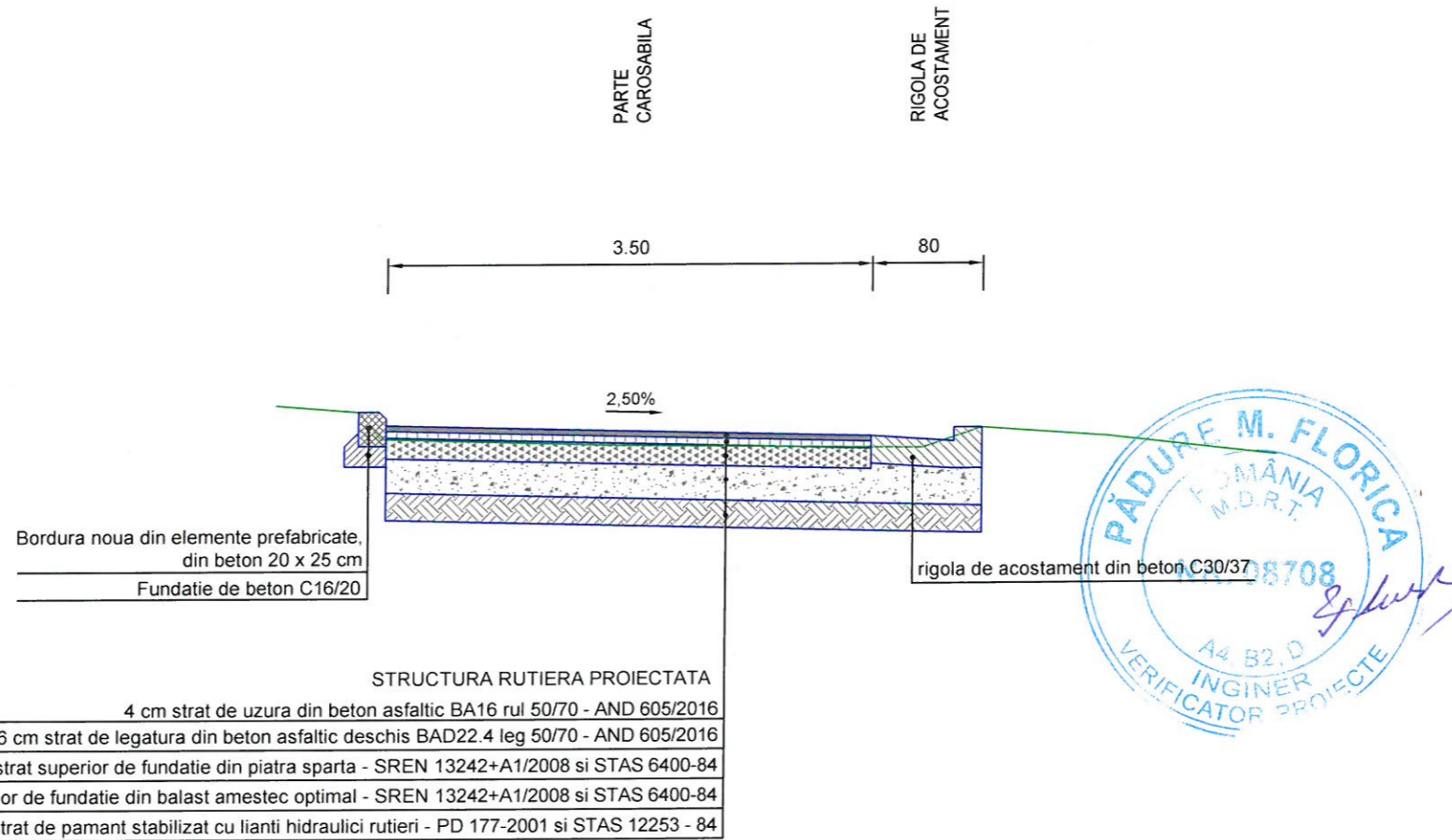
Faza:

P.T.E.

Titlul desenului:

PROFIL TRANSVERSALE TIP

Plansa nr. PT - 3



STRUCTURA RUTIERA PROIECTATA

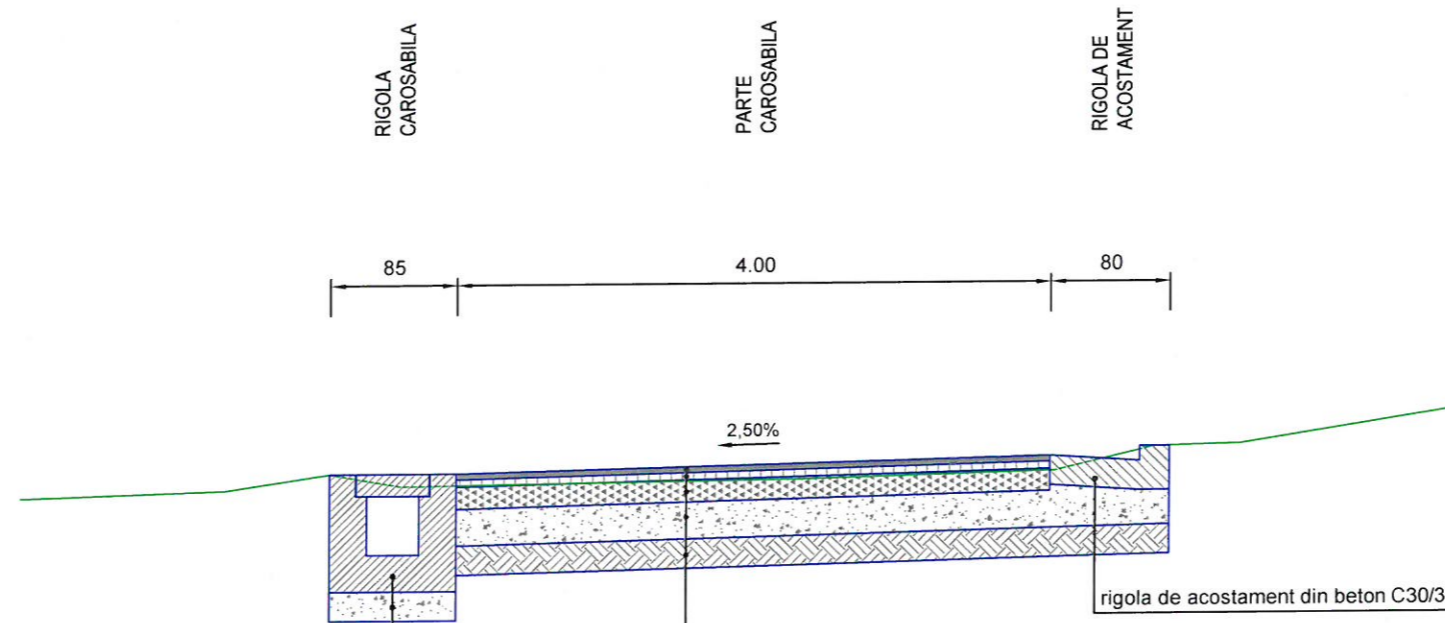
4 cm strat de uzura din beton asfaltic BA16 rul 50/70 - AND 605/2016
6 cm strat de legatura din beton asfaltic deschis BAD22.4 leg 50/70 - AND 605/2016
15 cm strat superior de fundatie din piatra sparta - SREN 13242+A1/2008 si STAS 6400-84
25 cm strat inferior de fundatie din balast amestec optimal - SREN 13242+A1/2008 si STAS 6400-84
20 cm strat de pamant stabilizat cu lianti hidraulici rutieri - PD 177-2001 si STAS 12253 - 84

## PROFIL TRANSVERSAL TIP

Se aplica la:

- Strada Gropilor: Km 0+000 - Km 0+110, L = 110 m  
 $L_{total} = 110 m$

Scara 1:50



rigola carosabila din beton C30/37  
 20 cm balast

STRUCTURA RUTIERA PROIECTATA  
 4 cm strat de uzura din beton asfaltic BA16 rul 50/70 - AND 605/2016  
 6 cm strat de legatura din beton asfaltic deschis BAD22.4 leg 50/70 - AND 605/2016  
 15 cm strat superior de fundatie din piatra sparta - SREN 13242+A1/2008 si STAS 6400-84  
 25 cm strat inferior de fundatie din balast amestec optimal - SREN 13242+A1/2008 si STAS 6400-84  
 20 cm strat de pamant stabilizat cu lianti hidraulici rutieri - PD 177-2001 si STAS 12253 - 84

rigola de acostament din beton C30/37



Harta cheie  
 Scara: 1:50  
 0.5 1 2 3 m

Data	Semnatura	Descriere	Data	Semnatura

MODIFICARI APROBAT

ENTITATE ACHIZIToare  
**COMUNA SANZIENI**  
**JUDETUL COVASNA**

PROIECTANT GENERAL  
 SC EUROPA PROIECT SRL  
 Corunca Nr. 579, Judetul Mures

Semnatura proiectant Ing. Sanda NICULAE	Verificat Ing. Sanda NICULAE
Proiectat Ing. Radu STANESCU	Desenat Ing. Radu STANESCU

Denumire proiect:  
 "ASFALTAREA DRUMURILOR DE INTERES LOCAL DIN COMUNA SANZIENI, JUDETUL COVASNA"  
 CONTRACT NR. 4268/10.07.2024  
 PROIECT NR. 64/2024

Faza:  
**P.T.E.**

Titlul desenului:  
**PROFIL TRANSVERSALE TIP**

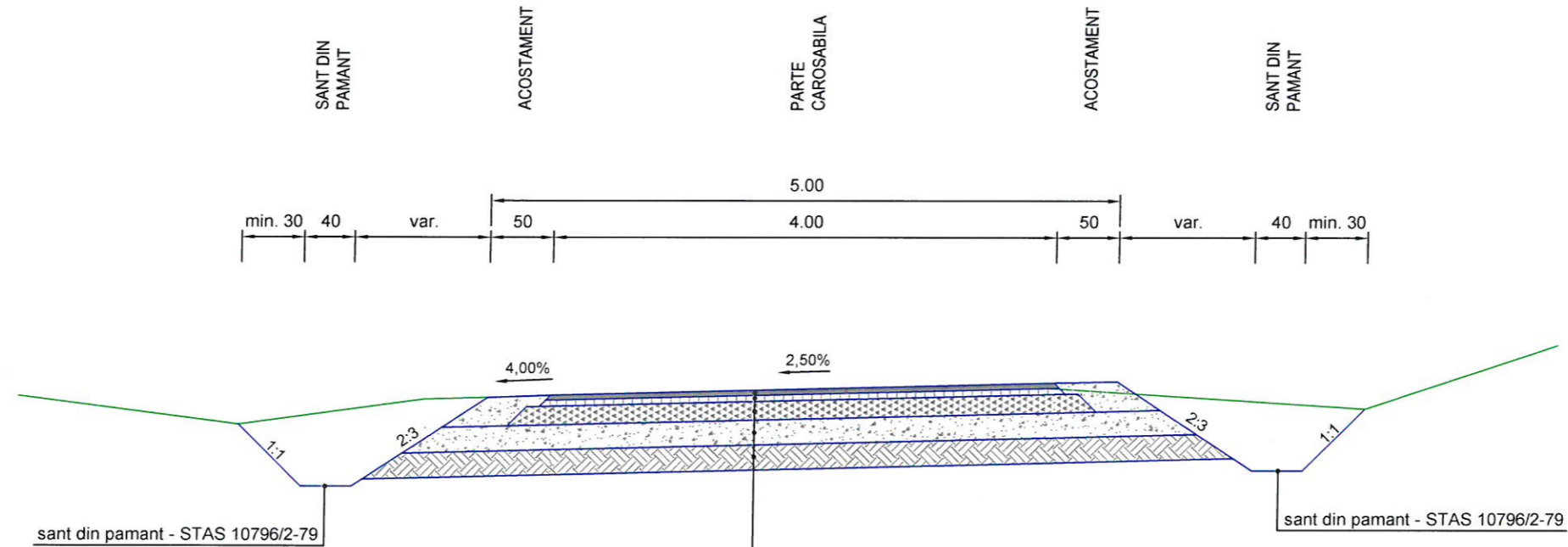
## PROFIL TRANSVERSAL TIP

Se aplica la:

- Strada Gropilor: Km 0+110 - Km 0+190, L = 80 m

$L_{total} = 80\text{ m}$

Scara 1:50



**STRUCTURA RUTIERA PROIECTATA**

4 cm strat de uzura din beton asfaltic BA16 rul 50/70 - AND 605/2016
6 cm strat de legatura din beton asfaltic deschis BAD22.4 leg 50/70 - AND 605/2016
15 cm strat superior de fundatie din piatra sparta amestec optimal - SREN 13242+A1/2008 si STAS 6400-84
20 cm strat inferior de fundatie din balast amestec optimal - SREN 13242+A1/2008 si STAS 6400-84
15 cm strat de forma pamant stabilizat cu lianti hidraulici - STAS 12253-84 si PD 177-2001



Harta cheie  
Scara: 1:50  
0.5 1 2 3 m

Data	Semnatura	Descriere	Data	Semnatura

MODIFICARI      APROBAT

ENTITATE ACHIZITOARE  
**COMUNA SANZIENI**  
**JUDETUL COVASNA**

PROIECTANT GENERAL  
 SC EUROPA PROIECT SRL  
Corunca Nr. 579, Judetul Mures

Sef proiect.  Ing. Sanda NICULAE	Verificat.  Ing. Sanda NICULAE
Proiectat.  Ing. Radu STANESCU	Desenat.  Ing. Radu STANESCU

Denumire proiect:  
**"ASFALTAREA DRUMURILOR DE INTERES LOCAL DIN COMUNA SANZIENI, JUDETUL COVASNA"**  
  
 CONTRACT NR. 4268/10.07.2024  
 PROIECT NR. 64/2024

Faza:  
**P.T.E.**

Titlul desenului:  
**PROFIL TRANSVERSALE TIP**

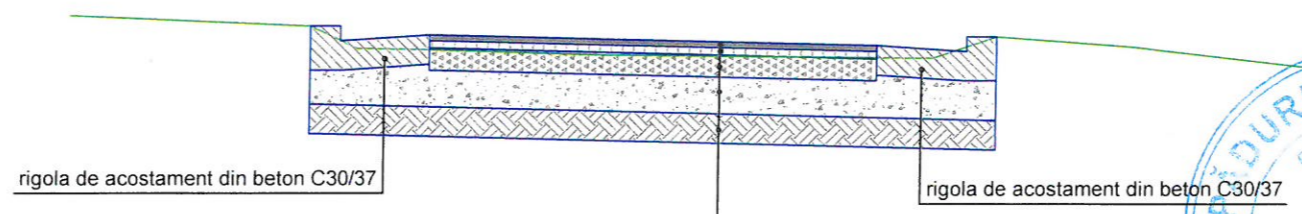

## PROFIL TRANSVERSAL TIP

Se aplica la:

- Strada Cimitirului: Km 0+000 - Km 0+025, L = 25 m

$L_{total} = 25 m$

Scara 1:50



STRUCTURA RUTIERA PROIECTATA

4 cm strat de uzura din beton asfaltic BA16 rul 50/70 - AND 605/2016
6 cm strat de legatura din beton asfaltic deschis BAD22.4 leg 50/70 - AND 605/2016
15 cm strat superior de fundatie din piatra sparta - SREN 13242+A1/2008 si STAS 6400-84
25 cm strat inferior de fundatie din balast amestec optimal - SREN 13242+A1/2008 si STAS 6400-84
20 cm strat de pamant stabilizat cu lianti hidraulici rutieri - PD 177-2001 si STAS 12253 - 84



Harta cheie  
Scara: 1:50  
0 1 2 3 m

Data	Semnatura	Descriere	Data	Semnatura

MODIFICARI                      APROBAT

ENTITATE ACHIZIToare  
**COMUNA SANZIENI**  
**JUDETUL COVASNA**

PROIECTANT GENERAL  
**SC EUROPA**  
**PROIECT SRL**  
Corunca Nr. 579,  
Judetul Mures

Sef proiect,  Ing. Sanda NICULAE	Verificat,  Ing. Sanda NICULAE
Proiectat,  Ing. Radu STANESCU	Desenat,  Ing. Radu STANESCU

Denumire proiect:  
  
"ASFALTAREA DRUMURILOR DE INTERES LOCAL DIN COMUNA SANZIENI, JUDETUL COVASNA"  
  
CONTRACT NR. 4268/10.07.2024  
PROIECT NR. 64/2024

Faza:  
  
**P.T.E.**

Titlul desenului:  
  
PROFIL TRANSVERSALE TIP

## PROFIL TRANSVERSAL TIP

Se aplica la:

- Strada Cimitirului: Km 0+025 - Km 0+129, L = 104 m  
L<sub>total</sub> = 104 m

Scara 1:50



Harta cheie

Scara: 1:50



Data	Semnatura	Descriere	Data	Semnatura

MODIFICARI APROBAT

ENTITATE ACHIZIToare

COMUNA SANZIENI  
JUDETUL COVASNA

PROIECTANT GENERAL

SC EUROPA  
PROIECT SRL  
Corunca Nr. 579,  
Judetul Mures

Self proiect.  Ing. Sanda NICULAE	Verificat.  Ing. Sanda NICULAE
Proiectat.  Ing. Radu STANESCU	Desenat.  Ing. Radu STANESCU

Denumire proiect:

"ASFALTAREA DRUMURILOR DE  
INTERES LOCAL DIN COMUNA  
SANZIENI, JUDETUL COVASNA"

CONTRACT NR. 4268/10.07.2024  
PROIECT NR. 64/2024

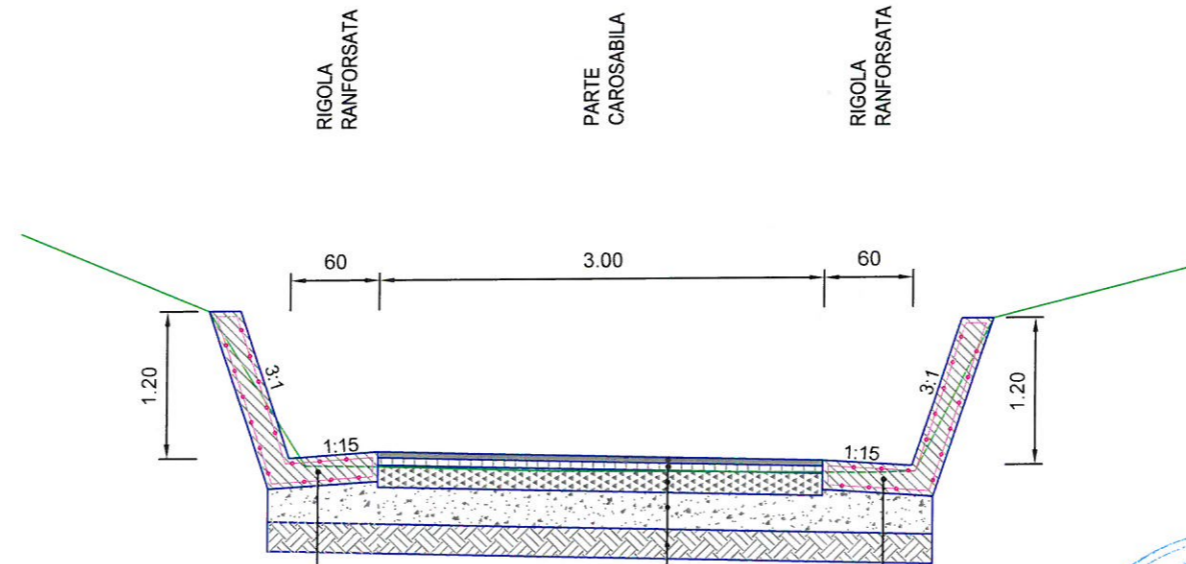
Faza:

P.T.E.

Titlul desenului:

PROFIL TRANSVERSALE TIP

Plansa nr. PT - 7



rigola ranforsata din 20 cm beton  
C30/37 - STAS 10796/2-79 armata  
cu plasa sudata BST 500S Ø6  
100x100 - SR 438-3

rigola ranforsata din 20 cm beton  
C30/37 - STAS 10796/2-79 armata  
cu plasa sudata BST 500S Ø6  
100x100 - SR 438-3

STRUCTURA RUTIERA PROIECTATA

4 cm strat de uzura din beton asfaltic BA16 rul 50/70 - AND 605/2016
6 cm strat de legatura din beton asfaltic deschis BAD22.4 leg 50/70 - AND 605/2016
15 cm strat superior de fundatie din piatra sparta - SREN 13242+A1/2008 si STAS 6400-84
25 cm strat inferior de fundatie din balast amestec optimal - SREN 13242+A1/2008 si STAS 6400-84
20 cm strat de pamant stabilizat cu lianti hidraulici rutieri - PD 177-2001 si STAS 12253 - 84




## PROFIL TRANSVERSAL TIP

Se aplica la:

- DC 1C: Km 0+000 - Km 0+305, L = 305 m

$L_{total} = 305 m$

Scara 1:50



Harta cheie

Scara: 1:50



Data	Semnatura	Descriere	Data	Semnatura

MODIFICARI APROBAT

ENTITATE ACHIZIToare  
**COMUNA SANZIENI**  
**JUDETUL COVASNA**

PROIECTANT GENERAL  
**SC EUROPA PROIECT SRL**  
Corunca Nr. 579,  
Judetul Mures

Semnatura proiectant  Ing. Sanda NICULAE	Semnatura verificator  Ing. Sanda NICULAE
Semnatura proiectant  Ing. Radu STANESCU	Semnatura desenator  Ing. Radu STANESCU

Denumire proiect:  
**"ASFALTAREA DRUMURILOR DE INTERES LOCAL DIN COMUNA SANZIENI, JUDETUL COVASNA"**  
  
 CONTRACT NR. 4268/10.07.2024  
 PROIECT NR. 64/2024

Faza:  
**P.T.E.**

Titlul desenului:  
**PROFIL TRANSVERSAL TIP**

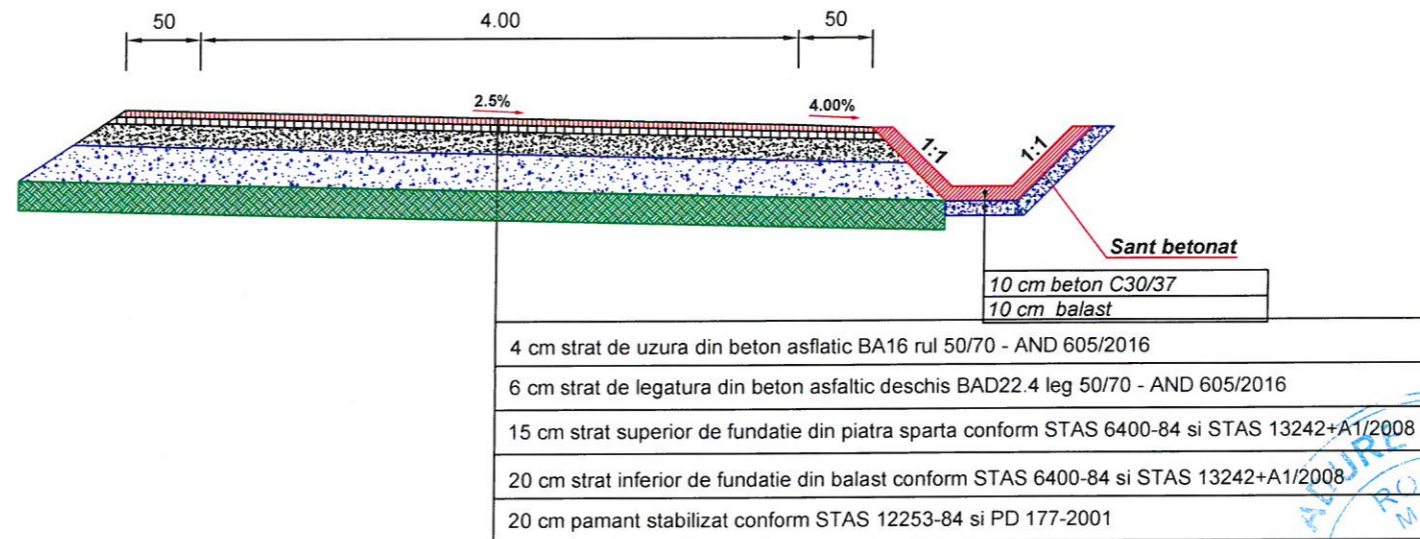
### PROFIL TRANSVERSAL TIP

Se aplica la:

- DC 1C: Km 0+305 - Km 0+350, L = 45 m
- DC 1C: Km 0+390 - Km 0+490, L = 100 m
- DC 1C: Km 0+570 - Km 0+645, L = 75 m

$$L_{total} = 220 \text{ m}$$

Scara 1:50



4 cm strat de uzura din beton asfatic BA16 rul 50/70 - AND 605/2016
6 cm strat de legatura din beton asfatic deschis BAD22.4 leg 50/70 - AND 605/2016
15 cm strat superior de fundatie din piatra sparta conform STAS 6400-84 si STAS 13242+A1/2008
20 cm strat inferior de fundatie din balast conform STAS 6400-84 si STAS 13242+A1/2008
20 cm pamant stabilizat conform STAS 12253-84 si PD 177-2001



Harta cheie

Scara: 1:50



Data	Semnatura	Descriere	Data	Semnatura

MODIFICARI APROBAT

ENTITATE ACHIZIToare

**COMUNA SANZIENI**  
**JUDETUL COVASNA**

PROIECTANT GENERAL

**EUROPA PROJECT**  
SC EUROPA PROIECT SRL  
Corunca Nr. 579,  
Judetul Mures



Sef proiect.  Ing. Sanda NICULAE	Verificat.  Ing. Sanda NICULAE
Proiectat.  Ing. Radu STANESCU	Desenat.  Ing. Radu STANESCU

Denumire proiect:

"ASFALTAREA DRUMURILOR DE INTERES LOCAL DIN COMUNA SANZIENI, JUDETUL COVASNA"

CONTRACT NR. 4268/10.07.2024  
PROIECT NR. 64/2024

Faza:

**P.T.E.**

Titlul desenului:

PROFIL TRANSVERSAL TIP

Plansa nr. PT - 9

### PROFIL TRANSVERSAL TIP

Se aplica la:

- DC 1C: Km 0+350 - Km 0+390, L = 40 m

- DC 1C: Km 0+490 - Km 0+570, L = 80 m

$L_{total} = 120 m$

Scara 1:50



Harta cheie

Scara: 1:50



Data	Semnatura	Descriere	Data	Semnatura

MODIFICARI APROBAT

ENTITATE ACHIZIToare

**COMUNA SANZIENI  
JUDETUL COVASNA**

PROIECTANT GENERAL



Sef proiect.  
*[Signature]*  
Ing. Sanda NICULAE

Verificat.  
*[Signature]*  
Ing. Sanda NICULAE

Proiectat.  
*[Signature]*  
Ing. Radu STANESCU

Desenat.  
*[Signature]*  
Ing. Radu STANESCU

Denumire proiect:

"ASFALTAREA DRUMURILOR DE INTERES LOCAL DIN COMUNA SANZIENI, JUDETUL COVASNA"

CONTRACT NR. 4268/10.07.2024  
PROIECT NR. 64/2024


Faza:

**P.T.E.**

Titlul desenului:

PROFIL TRANSVERSAL TIP

Plansa nr. PT - 10



4 cm strat de uzura din beton asfalic BA16 rul 50/70 - AND 605/2016
6 cm strat de legatura din beton asfalic deschis BAD22.4 leg 50/70 - AND 605/2016
15 cm strat superior de fundatie din piatra sparta conform STAS 6400-84 si STAS 13242+A1/2008
20 cm strat inferior de fundatie din balast conform STAS 6400-84 si STAS 13242+A1/2008
20 cm pamant stabilizat conform STAS 12253-84 si PD 177-2001



## PROFIL TRANSVERSAL TIP

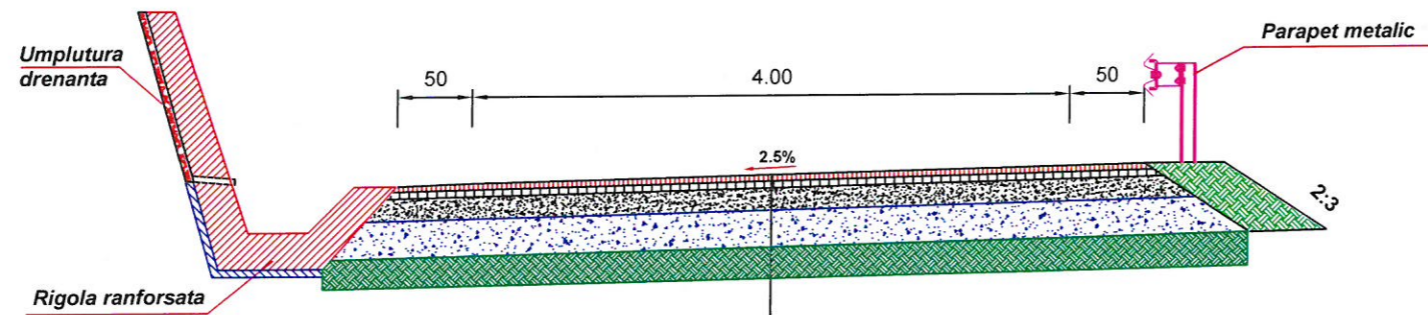
Se aplica la:

- DC 1C: Km 0+645 - Km 0+865, L = 220 m


- DC 1C: Km 1+010 - Km 1+100, L = 90 m

$L_{total} = 310 \text{ m}$

Scara 1:50



4 cm strat de uzura din beton asflatic BA16 rul 50/70 - AND 605/2016
6 cm strat de legatura din beton asflatic deschis BAD22.4 leg 50/70 - AND 605/2016
15 cm strat superior de fundatie din piatra sparta conform STAS 6400-84 si STAS 13242+A1/2008
20 cm strat inferior de fundatie din balast conform STAS 6400-84 si STAS 13242+A1/2008
20 cm pamant stabilizat conform STAS 12253-84 si PD 177-2001



Harta cheie

Scara: 1:50



Data	Semnatura	Descriere	Data	Semnatura

MODIFICARI APROBAT

ENTITATE ACHIZIToare

COMUNA SANZIENI  
JUDETUL COVASNA

PROIECTANT GENERAL

SC EUROPA  
PROIECT SRL  
Corunca Nr. 579,  
Judetul Mures

Sef proiect.  Ing. Sanda NICULAE	Verificat.  Ing. Sanda NICULAE
Proiectat.  Ing. Radu STANESCU	Desenat.  Ing. Radu STANESCU

Denumire proiect:

"ASFALTAREA DRUMURILOR DE  
INTERES LOCAL DIN COMUNA  
SANZIENI, JUDETUL COVASNA"

CONTRACT NR. 4268/10.07.2024  
PROIECT NR. 64/2024

Faza:

P.T.E.

Titlul desenului:

PROFIL TRANSVERSAL TIP

Plansa nr. PT - 11

## PROFIL TRANSVERSAL TIP

Se aplica la:

- DC 1C: Km 0+865 - Km 1+010, L = 145 m

$L_{total} = 145 m$

Scara 1:50



Harta cheie

Scara: 1:50



Data	Semnatura	Descriere	Data	Semnatura

MODIFICARI APROBAT

ENTITATE ACHIZITOARE

COMUNA SANZIENI  
JUDETUL COVASNA

PROIECTANT GENERAL

SC EUROPA  
PROIECT SRL  
Corunca Nr. 579,  
Judetul Mures

Self proiect.  Ing. Sanda NICULAE	Verificat.  Ing. Sanda NICULAE
Proiectat.  Ing. Radu STANESCU	Desenat.  Ing. Radu STANESCU

Denumire proiect:

"ASFALTAREA DRUMURILOR DE  
INTERES LOCAL DIN COMUNA  
SANZIENI, JUDETUL COVASNA"

CONTRACT NR. 4268/10.07.2024  
PROIECT NR. 64/2024

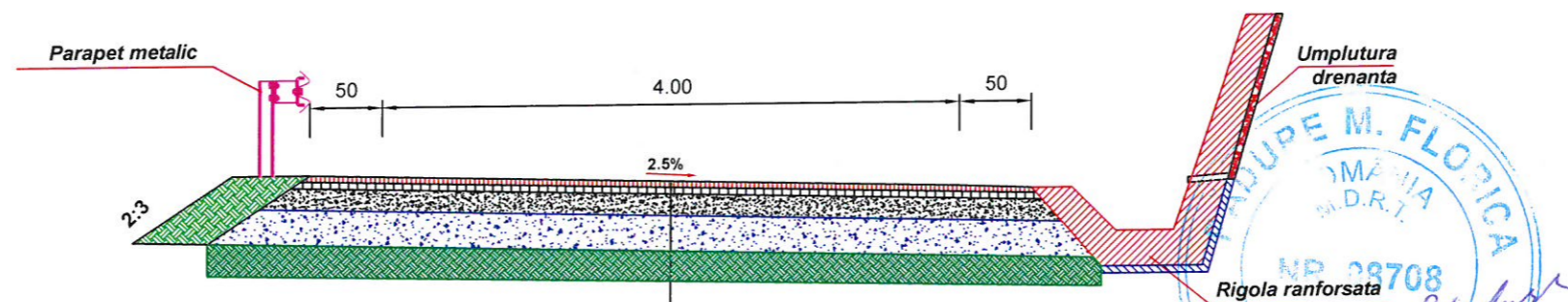
Faza:

P.T.E.

Titlul desenului:

PROFIL TRANSVERSAL TIP

Plansa nr. PT - 12



4 cm strat de uzura din beton asfalic BA16 rul 50/70 - AND 605/2016
6 cm strat de legatura din beton asfalic deschis BAD22.4 leg 50/70 - AND 605/2016
15 cm strat superior de fundatie din piatra sparta conform STAS 6400-84 si STAS 13242+A1/2008
20 cm strat inferior de fundatie din balast conform STAS 6400-84 si STAS 13242+A1/2008
20 cm pamant stabilizat conform STAS 12253-84 si PD 177-2001