



SPAU1
montat echipare hidraulica partiala

SPAU2
montat echipare hidraulica partiala

DC04 (str. Lalelor) - Canalizare
- PP SN8 D250 - L=20m

Conducta refulare SPAU3 si 6
PEID PN 10 De90/De63 mm L=650/15 m

DC05 (str. Stefan cel Mare) - Canalizare
- PP SN8 D250 - L=45m

SPAU6
montat echipare hidraulica partiala

SPAU4
montat echipare hidraulica partiala

SPAU7
necesita montare

Conducta refulare SPAU7
PEID PN10 De63 mm L=118 m

SPAU3
montat echipare hidraulica partiala

SPAU5
necesita montare

LEGENDA :

	Conducta de canalizare proiectata - executata;
	Conducta de canalizare proiectata - rest de executie;
	Conducta de refulare apa uzata proiectata - rest de executie;
	Statie de pompare apa uzata (SPAU).
	Camin pe retea de refulare - rest de executie;

Tabela de planșe privind înălțimea și aplicarea prezentațiului desen aparțin S.C. TOPGEOSYS S.R.L.

VERIFICATOR	NUME	SIGNATURA	CERINTA	REFERAT	NR./DATA
	S.C. "TOPGEOSYS" S.R.L.				
	SUCEAVA				
	J33/768/2005				
PROIECTANT	Nume	Semnatura	Scara	Titlu proiect: "Lucrul de construire retea de alimentare cu apa potabila si canalizare in comuna Fratutii Vechi, judetul Suceava" - rest de executie	
	ing. Dufac Stefan		1:10000	Planșă nr. 1	
	ing. Dufac Stefan			Planșă nr. 2	
PROIECT	ing. Ionescu Lovinca		2002	Titlu planșe: Plan de incalzire in zona - retea canalizare	



D178C - Distribuție 01
- PEID PE100 SDR17 PN10 D110 - L=833m

D178C - Distribuție 02
- PEID PE100 SDR17 PN10 D110 - L=43m

D178F - Distribuție
- PEID PE100 SDR17 PN10 D110 - L=20m
- SDR17 PN10 D110 - L=20m

LEGENDA :

	Conducă de distribuție proiectată - executată;
	Conducă de distribuție proiectată - rest de execuție.
	Camine de vane, golire si aerisire proiectate - executate / rest de execuție


Nota.
La caminele existente este realizata constructia caminului fara etansari la trecerea conductelor prin peretele acestuia si cu lipsa integrala sau partiala a echiparii hidraulice.

Tușa dreptului privind folosirea și aplicarea prezentei a fost deținută de S.C. TOPGEOSYS S.R.L.

PROIECTANT	NUME	SIGNATURA	CERINȚA	REFERAT	NR/ DATA:
S.C. "TOPGEOSYS" S.R.L.					
SUCEAVA					
J33/788/2005					
Beneficiar:	COMUNA PRATUTIU VECHI				
Amplasament:	COMUNA PRATUTIU VECHI, JUDEȚUL SUCEAVA				
Proiectant:	NUME	SIGNATURA	SCALA	TITLU proiect:	Plan de instalare în zona - rețea distribuție
Proiectant:	Ing. Dănuț Ștefan		1:10000	TITLU planșă:	
Proiectant:	Ing. Dănuț Ștefan		2002		
Proiectant:	Ing. Ionel Lorentea				



SCHEMA RACORD

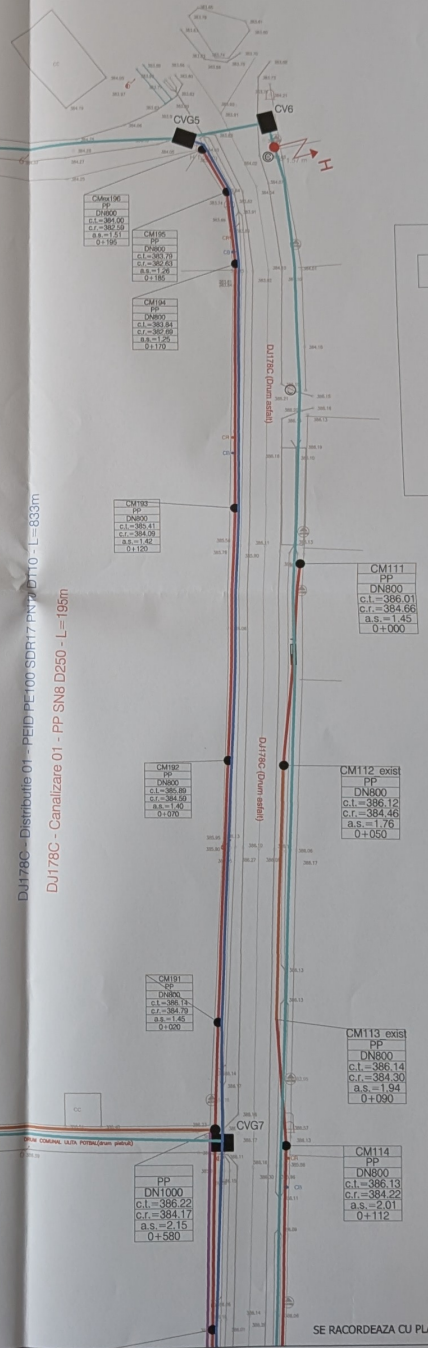


LEGENDA :

	Conducta de canalizare proiectata - executata;
	Conducta de canalizare proiectata - rest de executie;
	Conducta de refulare apa uzata proiectata - executata;
	Conducta de refulare apa uzata proiectata - rest de executie;
	Camin pe retea de refulare proiectat - rest de executie;
	Camin de canalizare apa menajera proiectat - rest de executie;
	Camin de racord canalizare proiectat - rest de executie;
	Conducta de distributie apa proiectata - executata;
	Conducta de distributie apa proiectata - rest de executie;
	CV
	Camin de vaneproiectat - executat partial/rest de executie;
	CVA
	Camin de vane si aerisire - executat partial/rest de executie;
	CVG
	H
	H ₀
	CB
	Camin de bransament apa proiectat - rest de executie;

DUI78C - Canalizare 03 - PP SN8 D250 - L=40m

DUI78C - Canalizare 01 - PP SN8 D250 - L=195m



SE RACORDEAZA CU PLANSA PS3

Toate drepturile privind libertatea si aplicarea prezentei plan sunt apartin S.C. TOPGEOSYS S.R.L.			
INTEGRATOR	NUME	SEMNATURA	DATA
S.C. "TOPGEOSYS" S.R.L.			
SUCEAVA		Beneficiar:	
J33/76B/2005		COMUNA TRATATII VECHI	
		Amplasament:	
		COMUNA TRATATII VECHI, JUDETUL SUCEAVA	
Proiectat	ing. Duxac Stefan	Scara	1:500
Verificat	ing. Duxac Stefan	Titlu proiect	"Lucrul de studiu de fezabilitate si proiectare de executie a sistemului de canalizare si refulare a apelor uzate in comuna Tratatii Vechi, Judetul Suceava" - rest de executie
Coordonat	ing. Ionel Leonard	Data	2015
Desenat		Titlu plan	PLAN DE SITUATIE
Proiect			PS4




DC05 - Canalizare - PP SN8 D250 - L=45m

CMPS
PP
D250
G.L. = 374.44
G.L. = 373.79
R.S. = 1.75
0+000

CMPS
PP
D250
G.L. = 374.15
G.L. = 373.50
R.S. = 1.69
0+045

SCHEMA RACORD



DC06 - Canalizare 01 - PP SN8 D250 L=93m

CMPT
PP
D250
G.L. = 374.46
G.L. = 373.71
R.S. = 1.75
0+000

CMPT
PP
D250
G.L. = 374.11
G.L. = 373.46
R.S. = 1.65
0+060


CMPS
PP
D250
G.L. = 374.00
G.L. = 373.35
R.S. = 1.65
0+100

LEGENDA :

- Conducta de canalizare proiectata - executata;
- Conducta de canalizare proiectata - rest de executie;
- Conducta de refulare apa uzata proiectata - executata;
- Conducta de refulare apa uzata proiectata - rest de executie;
- Camin pe retea de refulare proiectat - rest de executie;
- CR Camin de canalizare apa menajera proiectat - rest de executie;
- CM Camin de racord canalizare proiectat - rest de executie;
- CR Camin de racord canalizare proiectat - rest de executie;
- Conducta de distributie apa proiectata - executata;
- Conducta de distributie apa proiectata - rest de executie;
- CV Camin de vaneproiectat - executat partial/rest de executie;
- CVA Camin de vane si aerisire - executat partial/rest de executie;
- CVG Camin de vane si golire - executat partial/rest de executie;
- H Hidrant supratetran proiectat - rest de executie;
- H Hidrant supratetran proiectat - executat;
- CB Camin de bransament apa proiectat - rest de executie;

Tuasa dispusă prin încredințare și aplicarea prezentei deșene aparține S.C. TOPGEOSYS S.R.L.

<table border="1"> <tr><td>PROIECTANT</td><td>ALFIE</td><td>SIGNATURA</td><td>CERINTA</td></tr> <tr><td colspan="4">S.C. TOPGEOSYS S.R.L.</td></tr> <tr><td colspan="4">SUCEAVA</td></tr> <tr><td colspan="4">J33/768/2005</td></tr> </table>	PROIECTANT	ALFIE	SIGNATURA	CERINTA	S.C. TOPGEOSYS S.R.L.				SUCEAVA				J33/768/2005				<table border="1"> <tr><td>REZERVA</td><td>NU DAȚA</td></tr> <tr><td colspan="2">Beneficiar</td></tr> <tr><td colspan="2">COMUNA FRATAIUTE VECHI</td></tr> <tr><td colspan="2">Amplasament</td></tr> <tr><td colspan="2">COMUNA FRATAIUTE VECHI, JUDEȚUL SUCEAVA</td></tr> </table>	REZERVA	NU DAȚA	Beneficiar		COMUNA FRATAIUTE VECHI		Amplasament		COMUNA FRATAIUTE VECHI, JUDEȚUL SUCEAVA		<table border="1"> <tr><td>Proiect</td><td>4/71/2005</td></tr> <tr><td>Plan</td><td></td></tr> </table>	Proiect	4/71/2005	Plan	
PROIECTANT	ALFIE	SIGNATURA	CERINTA																													
S.C. TOPGEOSYS S.R.L.																																
SUCEAVA																																
J33/768/2005																																
REZERVA	NU DAȚA																															
Beneficiar																																
COMUNA FRATAIUTE VECHI																																
Amplasament																																
COMUNA FRATAIUTE VECHI, JUDEȚUL SUCEAVA																																
Proiect	4/71/2005																															
Plan																																
<table border="1"> <tr><td>Specificație</td><td>Numar</td><td>Semnatură</td><td>Scara</td></tr> <tr><td>Proiectat</td><td>ing. Duțuț Ștefan</td><td></td><td>1:500</td></tr> <tr><td>Executat</td><td>ing. Duțuț Ștefan</td><td></td><td></td></tr> <tr><td>Sof. proiect</td><td>ing. Ștefan Loredana</td><td></td><td></td></tr> </table>	Specificație	Numar	Semnatură	Scara	Proiectat	ing. Duțuț Ștefan		1:500	Executat	ing. Duțuț Ștefan			Sof. proiect	ing. Ștefan Loredana			<table border="1"> <tr><td>Titlu proiect</td><td>Tuasa de evidențiere rețea de alimentare cu apă proiectată și</td><td>Plan</td><td>PS6</td></tr> <tr><td>Titlu deșene</td><td>canalizare în comuna Frataiute Vechi, Județul Suceava - rest de executie</td><td></td><td></td></tr> </table>	Titlu proiect	Tuasa de evidențiere rețea de alimentare cu apă proiectată și	Plan	PS6	Titlu deșene	canalizare în comuna Frataiute Vechi, Județul Suceava - rest de executie			<p align="center">PLAN DE SITUATIE</p>						
Specificație	Numar	Semnatură	Scara																													
Proiectat	ing. Duțuț Ștefan		1:500																													
Executat	ing. Duțuț Ștefan																															
Sof. proiect	ing. Ștefan Loredana																															
Titlu proiect	Tuasa de evidențiere rețea de alimentare cu apă proiectată și	Plan	PS6																													
Titlu deșene	canalizare în comuna Frataiute Vechi, Județul Suceava - rest de executie																															



Substituire drum comunal - Conducta canalizare (faza finală)
Tub de protecție
ØL 37x10mm - L=7.6m

Reabilitare conductă distribuție - DC07 (faza finală)
Tub de protecție
ØL 240x6mm - L=10.0m

SPAU5
PEID
DN1500
C.I.=369.36

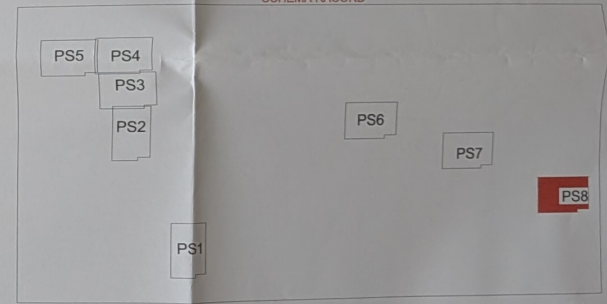
C.VA24
construcție existentă
hidraulică deficitară

CVG23

C.I.=367.23
C.I.=367.10
C.I.=366.09
C.I.=363.86

Ø.S.=2.23
Ø.S.=2.98
Ø.S.=3.37
Ø.S.=5.60

SCHEMA RACORD



LEGENDA :

- Conducta de canalizare proiectată - executată;
- Conducta de canalizare proiectată - rest de execuție;
- Conducta de rețulare apă uzată proiectată - executată;
- Conducta de rețulare apă uzată proiectată - rest de execuție;
- Camin pe rețea de rețulare proiectat - rest de execuție;
- Camin de canalizare apă menajeră proiectat - rest de execuție;
- Camin de racord canalizare proiectat - rest de execuție;
- Stație de pompare apă uzată (SPAU)
- Conducta de distribuție apă proiectată - executată;
- Conducta de distribuție apă proiectată - rest de execuție;
- Camin de vană proiectat - executat parțial/rest de execuție;
- Camin de vană și aerisire - executat parțial/rest de execuție;
- Camin de vană și golire - executat parțial/rest de execuție;
- Hidranți suprațeren proiectat - rest de execuție;
- Hidranți suprațeren proiectat - executat;
- Camin de bransament apă proiectat - rest de execuție;

Totul drepturile privind fabricarea și folosirea prezentei desene aparțin S.C. TOPGEOSYS S.R.L.

PROIECTANT	NUME	SIGNATURA	CERINȚA	REFERAT	NRZ DATA
	S.C. "TOPGEOSYS" S.R.L.			Beneficiar:	Proiect: 07/1/2005
	SUCEAVA			COMUNA PRATAIȚII VECHE	
	J33/768/2005			Amplasament:	Plan: P1-DE
				COMUNA PRATAIȚII VECHE, JUDEȚUL SUCEAVA	Plan: PS8

Specificație: Nume: Semnatura: Scara: 1:500
 Proiectat: Ing. Dubai Ștefan
 Verificat: Ing. Dubai Ștefan
 Redactat: Ing. Ștefan Corvaci
 Titlul proiect: "Lucrul de extindere rețelei de alimentare cu apă potabilă și canalizare în comuna Prataiții Vechi, Județul Suceava" - rest de execuție
 Titlul planșă: PLAN DE SITUAȚIE