

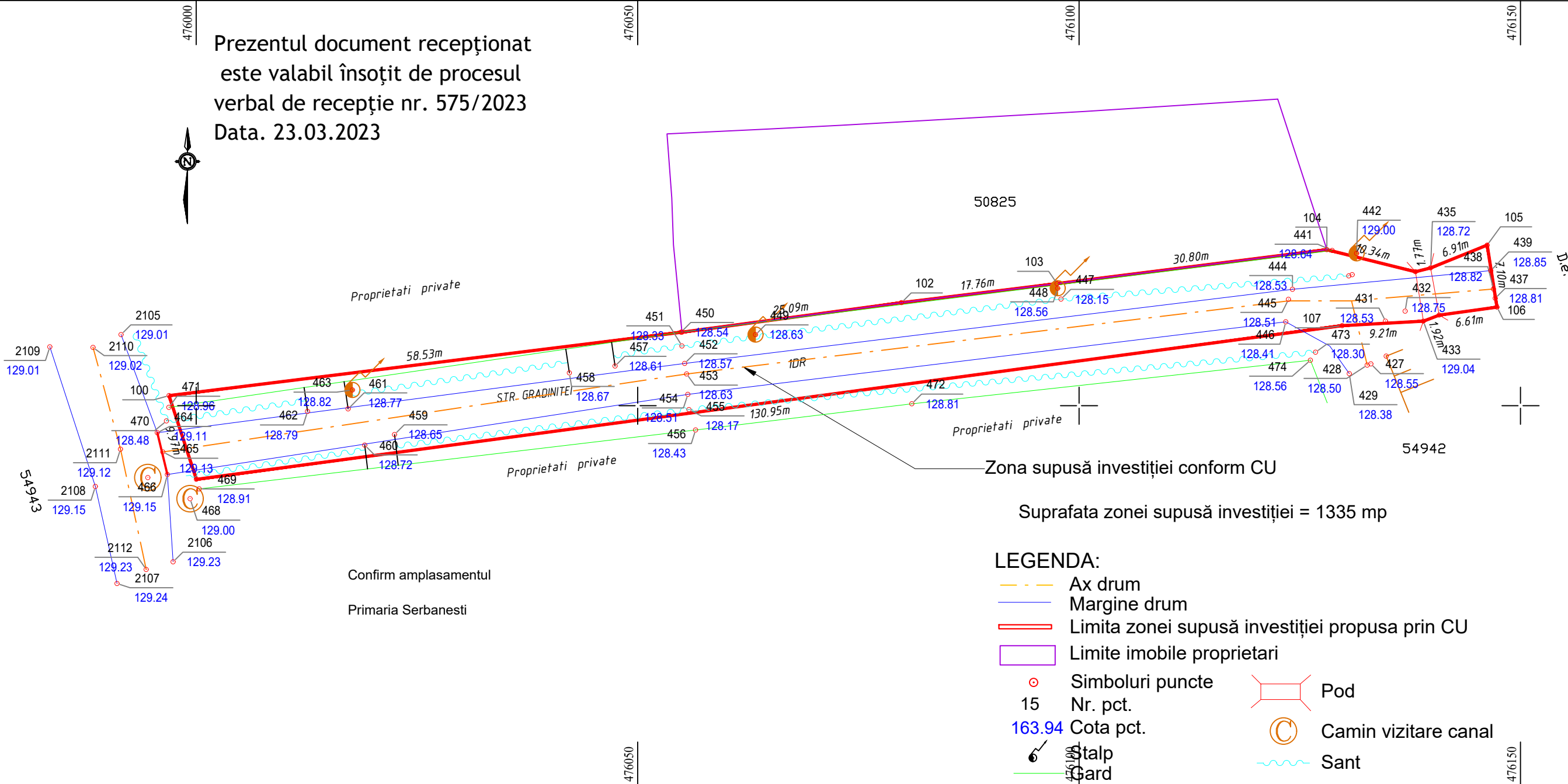
PLAN DE SITUATIE PE SUPORT TOPOGRAFIC

Judetul:Olt
Unitatea administrativ-teritoriala: SERBANESTI
Cod SIRUTA:
Adresa corpului de proprietate:
Comuna Serbanesti, sat Serbanesti ,str Gradinitei, jud. Olt
Nr.cad. 54943

Intravilan Scara 1:500

Numele si prenumele beneficiarului:
COMUNA SERBANESTI
Adresa : sat Serbanesti , str Dumitru Popovici, nr
139, jud. Olt



Prezentul document recepționat
este valabil însoțit de procesul
verbal de recepție nr. 575/2023
Data. 23.03.2023



Suprafata zonei supusa investitiei = 1335 mp

LEGENDA:

- Ax drum
- Margine drum
- Limita zonei supusa investitiei propusa prin CU
- Limite imobile proprietari
- Simboluri puncte
- 15 Nr. pct.
- 163.94 Cota pct.
- Stalp
- Gard
- Pod
- Camin vizitare canal
- Sant

PFA DRAGUT GHEORGHE MUN. SLATINA Str. Zmeurei, Nr. 6 Tel/Fax: 0349/40.11.40; Mobil: 0769/29.54.00			DATA: FEB 2023	BENEFICIAR: COMUNA SERBANESTI	PROIECT Nr.158/2022
			PROIECTIE: STEREO 70	Titlu proiect: MODERNIZARE DRUMURI LOCALE IN COMUNA SERBANESTI	FAZA: P.A.C.
			REFERINTA: MAREA NEAGRA		
			Masurat	ING. DRAGUT GH.	
Prelucrat CAD	ING. DRAGUT GH.				
Verificat	ING. DRAGUT GH.	