

**LEGENDA:**

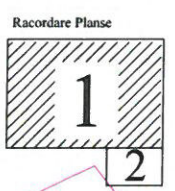

	limita masuratoare		margine drum beton
	borna topo		taluz
	stalp electric		pod/podet
	limita proprietate		aratura teren agricol
	margine drum pamant		margine drum asfalt
	aerisire gaze		racord apa

Sistem de coordonate: Stereo '70  
Sistem de referinta pentru cote: Marea Neagra 1975

Nr. lucrare în registru de evidență: 033

Localitate: Adanca;  
Lungime: 0.141 km; Suprafata: 1366 mp.

<p>GEODEZIE TOPOGRAFIE CADASTRU TÂRGOVIȘTE, CALEA DOMNEASCĂ, nr.191, C 2-1.</p>		Denumire proiect: "STUDIU TOPO PENTRU MODERNIZARE STRAZI IN COMUNA GURA OCNITEI, JUD. DAMBOVITA"	
		Beneficiar : Comuna Gura Ocnitei	
Firma Autorizată: S.C. HORIA S.R.L.	Semnătura:	Autorizat : Ștefan-Ciprian ANGHEL	Semnătura:
RO-B-J nr. 2268		RO-DB-F nr. 0081	
Data : Ianuarie 2025	PLAN DE SITUAȚIE Str. Dogarilor Tronson 3, NC 83660 loc. Adanca, com. Gura Ocnitei Jud. Dâmbovița		Scara : 1:500  PLANȘA 1



LEGENDA:

	limita măsurare		margine drum beton
	bordura apă		limita
	stulp electric		pod/podest
	limita proprietate		arazaci teren agricol
	margine drum pavant		margine drum asfalt
	acțiune gaur		racord apă

Sistem de coordonate: Stereo '70  
Sistem de referință pentru cote: Marea Neagră 1975

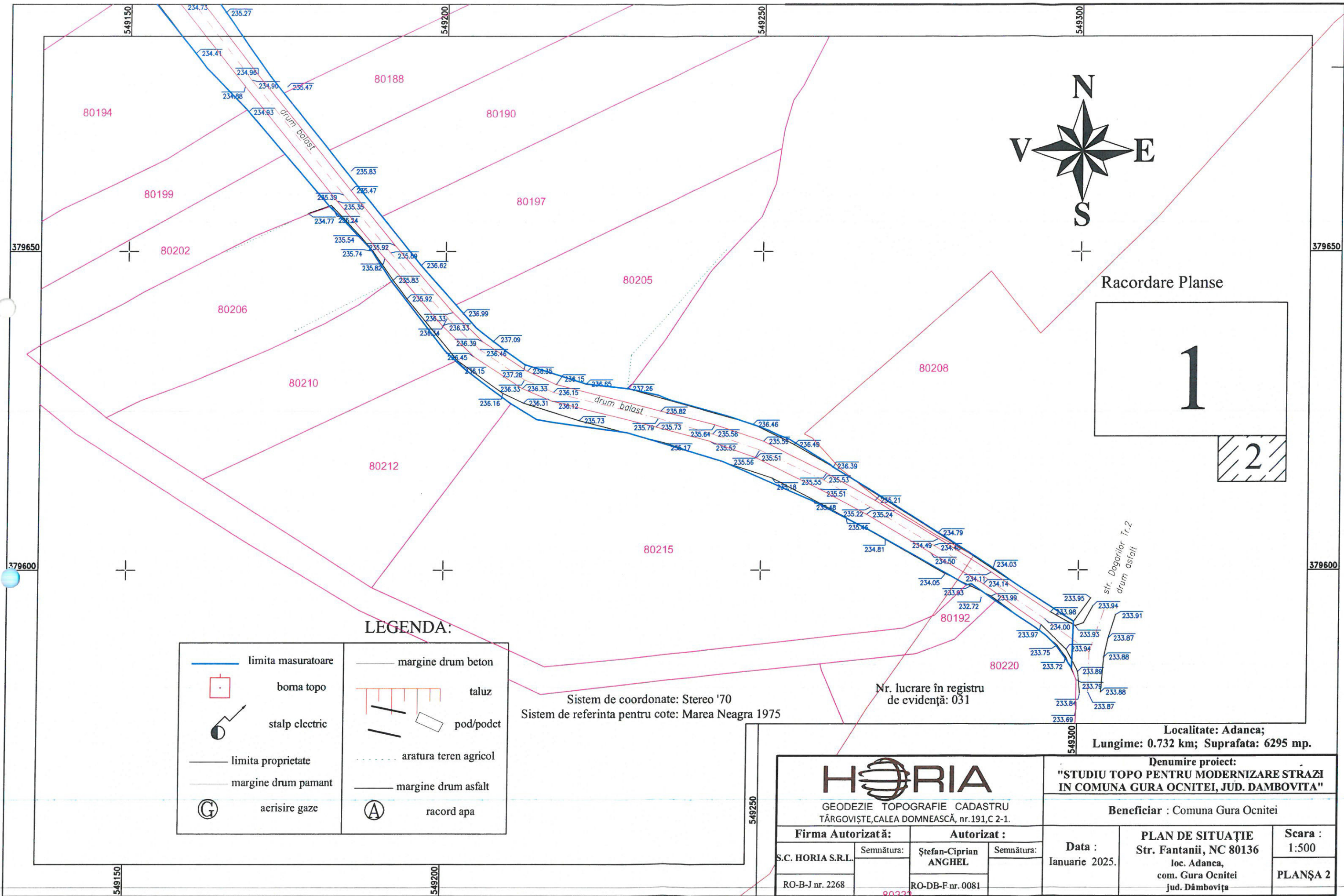
Localitate: Adanaș  
Lungime: 0.732 km; Suprafață: 0.295 mp.

Nr. lucrare în registrul de evidență: 031

Denumire proiect: "STUDIU TOPO pentru MODERNIZARE STRAZI în COMUNA GURA OCNIȚEI, JUDEȚUL DAMBOVIȚA"

Beneficar: Comuna Gura Ocniței

<b>HORIA</b> GEODEZIE TOPOGRAFIE CADASTRU FĂRĂȘIȘTI, CALA DOBROIEI nr. 10, B.C. S.A.	Proiectant: Ing. Adrian Ștefănescu	Verificat: Ing. Ștefan Ștefănescu	Data: Ianuarie 2025	PLAN DE SITUAȚIE Str. Fântâniș, NC B0136 loc. Adanaș, com. Gura Ocniței jud. Dambovița	Scara: 1:500
Firma Autorizat:	Semnat de:	Semnat de:		PLANȘA A.1.	



Racordare Planse

1

2

**LEGENDA:**

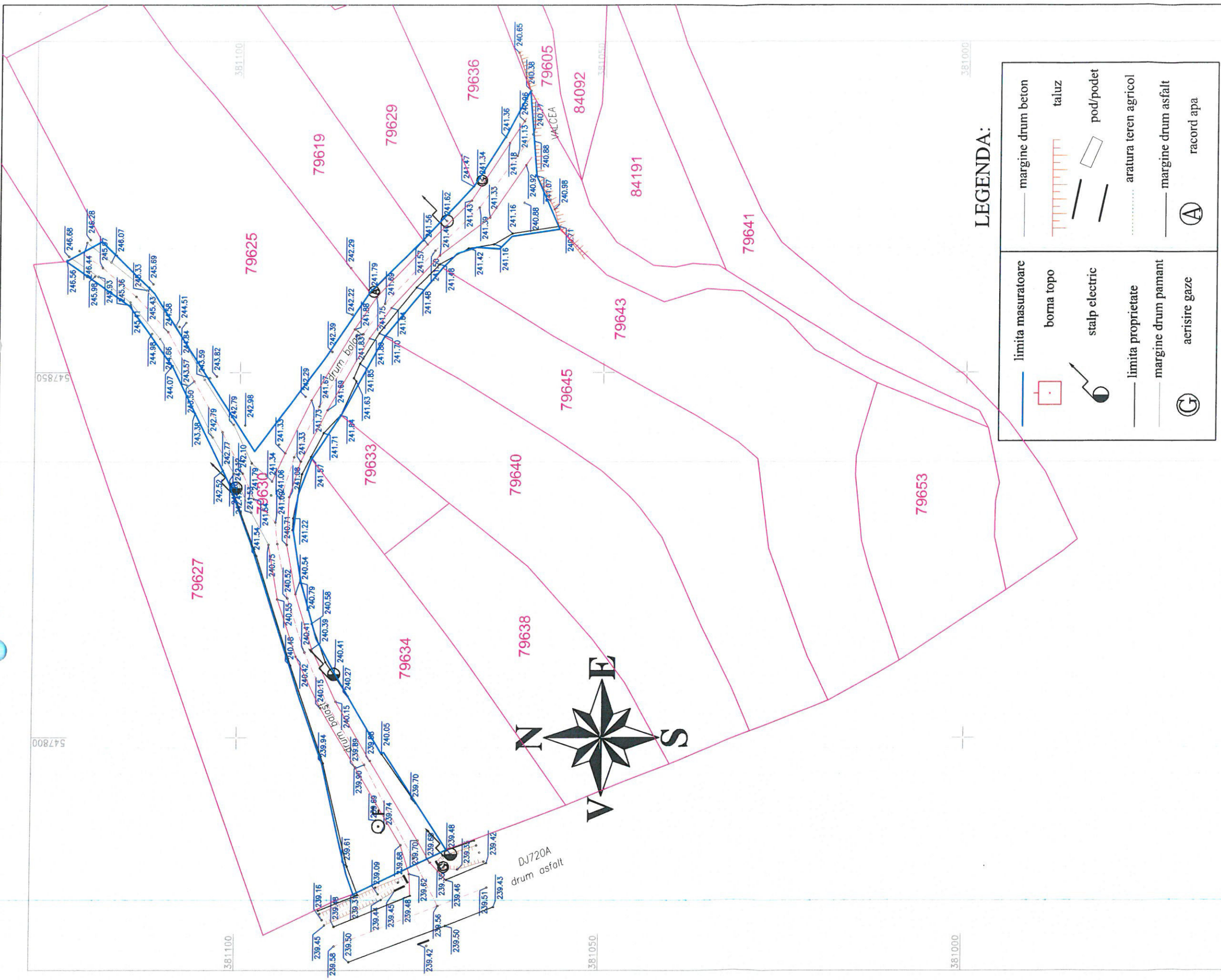
	limita masuratoare		margine drum beton
	borma topo		taluz
	stalp electric		pod/podet
	limita proprietate		aratura teren agricol
	margine drum pamant		margine drum asfalt
	aerisire gaze		racord apa

Sistem de coordonate: Stereo '70  
Sistem de referinta pentru cote: Marea Neagra 1975

Nr. lucrare în registru de evidență: 031

Localitate: Adanca;  
Lungime: 0.732 km; Suprafata: 6295 mp.

<b>HORIA</b>				Denumire proiect: <b>"STUDIU TOPO PENTRU MODERNIZARE STRAZI IN COMUNA GURA OCNITEI, JUĐ. DAMBOVITA"</b>	
GEODEZIE TOPOGRAFIE CADASTRU TĂRGOVIȘTE, CALEA DOMNEASCĂ, nr.191,C 2-1.				Beneficiar : Comuna Gura Ocnitei	
Firma Autorizat ă:		Autorizat :		Data : Ianuarie 2025.	Scara : 1:500
S.C. HORIA S.R.L.	Semnătura:	Ștefan-Ciprian ANGHEL	Semnătura:		
RO-B-J nr. 2268		RO-DB-F nr. 0081		<b>PLAN DE SITUAȚIE</b> Str. Fantanii, NC 80136 loc. Adanca, com. Gura Ocnitei Jud. Dâmbovița	
				<b>PLANȘA 2</b>	



**LEGENDA:**

<ul style="list-style-type: none"> <li>limita masuratoare</li> <li>borna topo</li> <li>stalp electric</li> <li>limita proprietate</li> <li>margine drum pamant</li> <li>aerisire gaze</li> </ul>	<ul style="list-style-type: none"> <li>margine drum beton</li> <li>taluz</li> <li>pod/podet</li> <li>aratura teren agricol</li> <li>margine drum asfalt</li> <li>racord apa</li> </ul>
--	--

Sistem de coordonate: Stereo '70  
 Sistem de referinta pentru cote: Marca Neagra 1975

Nr. lucrare in registru de evidenta: 028

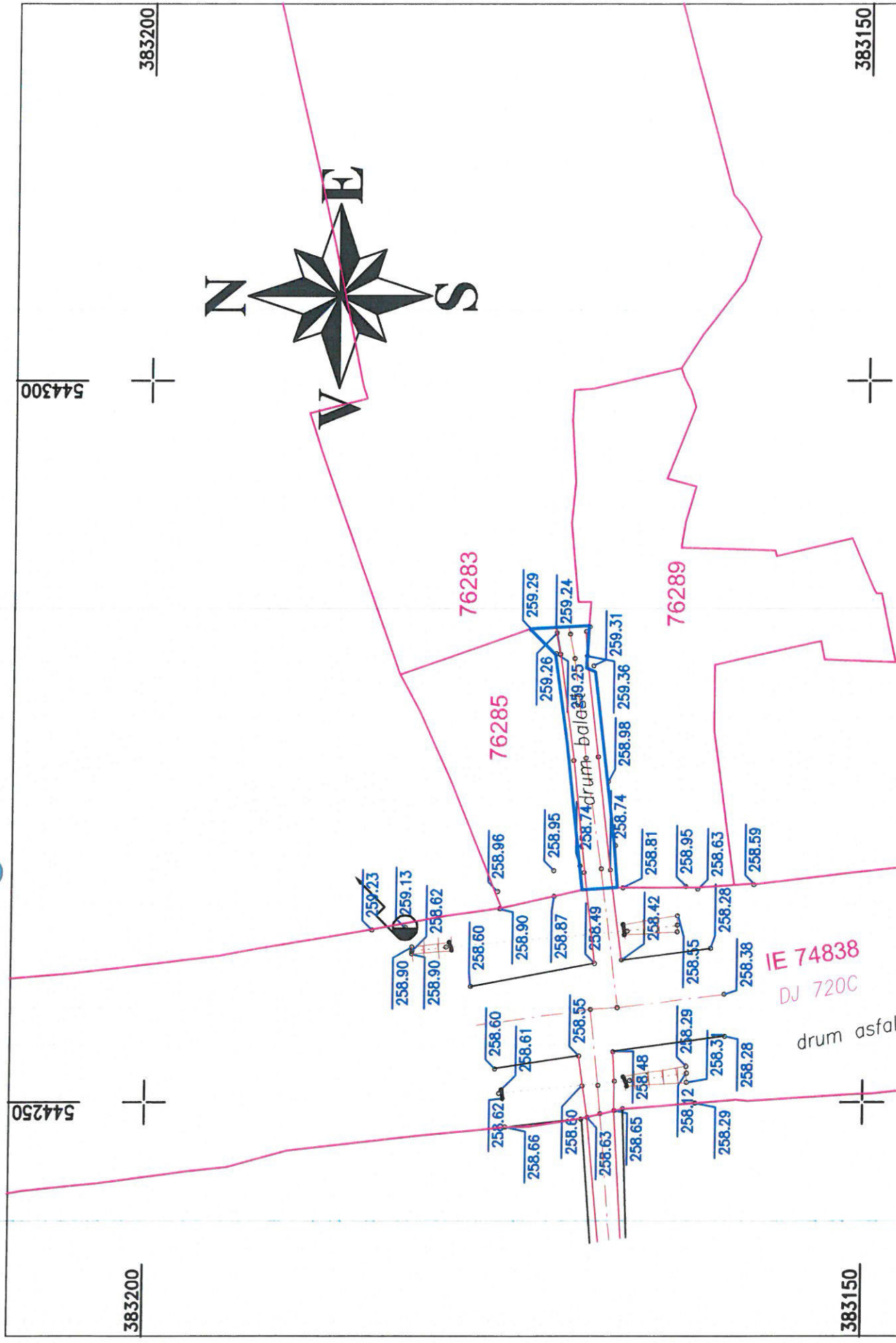
Localitate: Adanca;  
 Lungime: 0.162 km; Suprafata: 999 mp.



GEODEZIE TOPOGRAFIE CADASTRU  
 TARGOVIȘTE, CALEA DOMNEASCĂ, nr.191,C.2-1.

Denumire proiect:  
**"STUDIU TOPO PENTRU MODERNIZARE STRAZI IN COMUNA GURA OCNITEI, JUD. DAMBOVIȚA"**

<b>Firma Autorizată:</b> S.C. HORIA S.R.L. RO-B-J nr. 2268	<b>Semnătura:</b> Ștefan-Ciprian ANGHEL	<b>Autorizat:</b> Ștefan-Ciprian ANGHEL RO-DB-F nr. 0081	<b>Semnătura:</b> NC 79630 loc. Adanca, com. Gura Ocnitei jud. Dâmbovița
<b>Beneficiar:</b> Comuna Gura Ocnitei			



**LEGENDA:**

— limita masuratoare	— margine drum beton
borna topo	taluz
stalp electric	pod/podet
— limita proprietate	... aratura teren agricol
— margine drum pamant	— margine drum asfalt
Ⓒ aerisire gaze	Ⓐ racord apa

Sistem de coordonate: Stereo '70

Sistem de referinta pentru cote: Marea Neagra 1975

Localitate: Gura Ocnitei;  
Lungime: 0.019 km; Suprafata: 47 mp.



GEODEZIE TOPOGRAFIE CADASTRU  
TÂRGOVIȘTE, CALEA DOMNEASCĂ, nr.191, C 2-1.

**Denumire proiect:**  
"STUDIU TOPO PENTRU MODERNIZARE STRAZI  
IN COMUNA GURA OCNITEI, JUD. DAMBOVIȚA"

**Beneficiar :** Comuna Gura Ocnitei

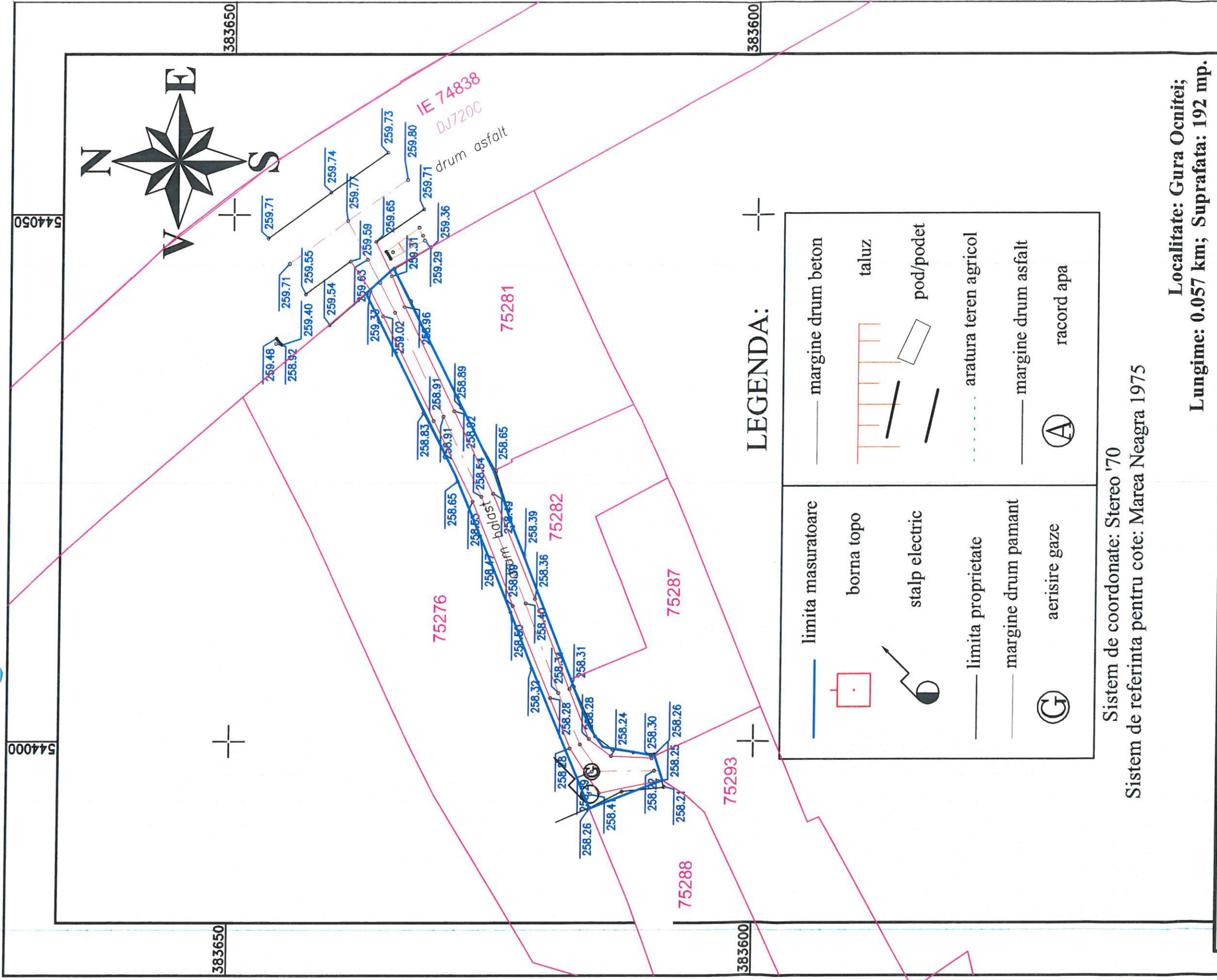
<b>Firma Autorizată:</b>		<b>Autorizat :</b>	
Semnătura:	Semnătura:	Str. Gorgoteni tronson 3 NC 76286 loc. Gura Ocnitei, com. Gura Ocnitei jud. Dâmbovița	Scara : 1:500
S.C. HORIA S.R.L. RO-B-J nr. 2268	Ștefan-Ciprian ANGHEL RO-DB-F nr. 0081		
Data : Ianuarie 2025			

544250

544300

Nr. lucrare în registru  
de evidență: 007






**LEGENDA:**

— limita masuratoare	— margine drum beton
borna topo	taluz
stalp electric	pod/podet
— limita proprietate	... aratura teren agricol
— margine drum pamant	— margine drum asfalt
Ⓒ aerisire gaze	Ⓐ racord apa

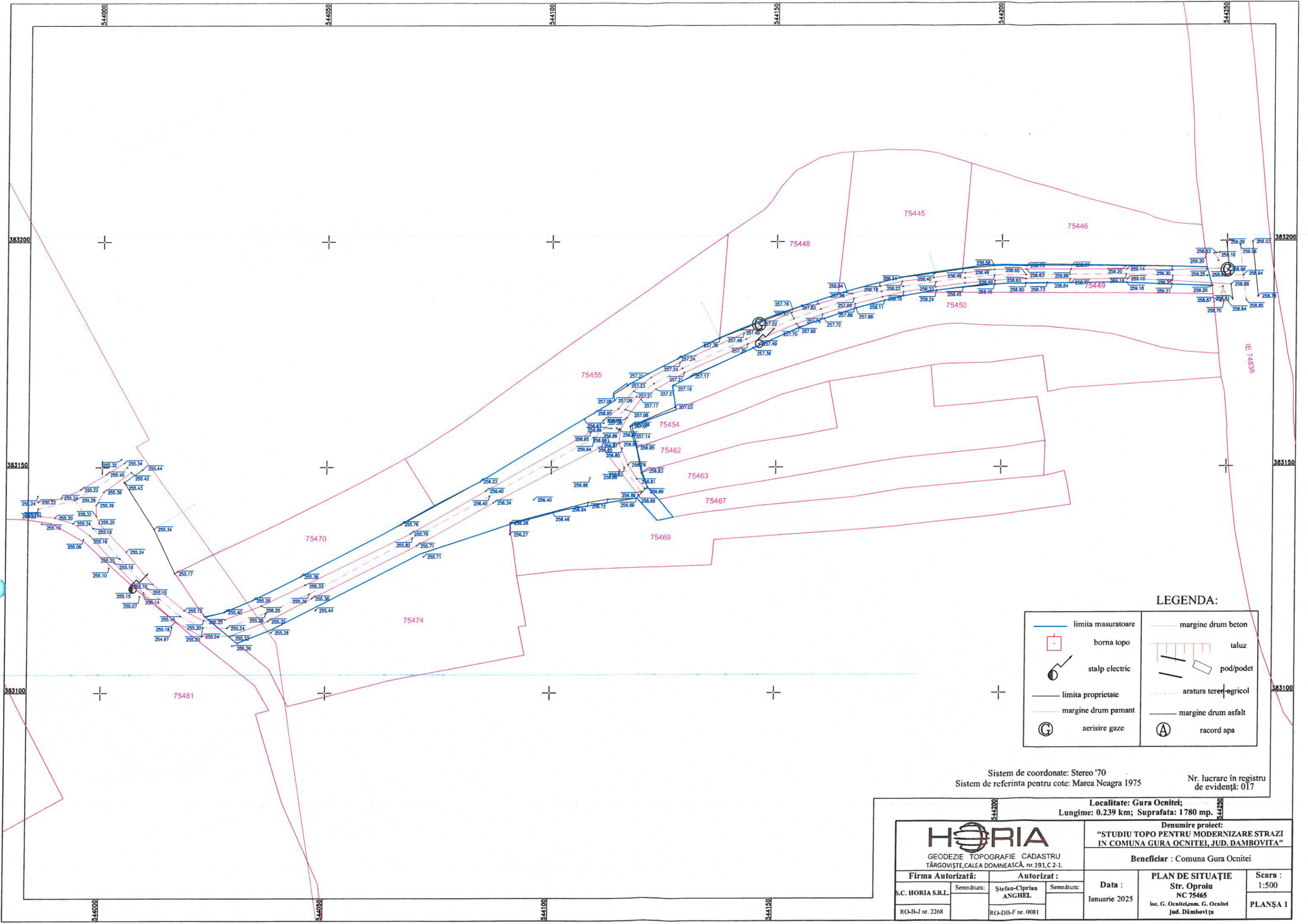
Sistem de coordonate: Stereo '70  
 Sistem de referinta pentru cote: Marea Neagra 1975

**Localitate: Gura Ocnitei;**  
**Lungime: 0.057 km; Suprafata: 192 mp.**

 GEODEZIE TOPOGRAFIE CADASTRU TÂRGOVIȘTE, CALEA DOMNEASCĂ, nr.191,C.2-1.		Denumire proiect: <b>"STUDIU TOPO PENTRU MODERNIZARE STRAZI          IN COMUNA GURA OCNITEL, JUĐ. DAMBOVITA"</b>	
		Beneficiar : Comuna Gura Ocnitei	
Firma Autorizată: S.C. HORIA S.R.L. RO-B-J nr. 2268		PLAN DE SITUAȚIE <b>Str. Gorgoteni tronson 5</b> NC 75280 loc. Gura Ocnitei, com. Gura Ocnitei jud. Dâmbovița	
Autorizat : Ștefan-Ciprian ANGHEL RO-DB-F nr. 0081		Data : Ianuarie 2025	
Semnătura: RO-B-J nr. 2268		Scara : 1:500 <b>PLANȘA 1</b>	

544050  
 Nr. lucrare în registru  
 de evidență: 015

544000



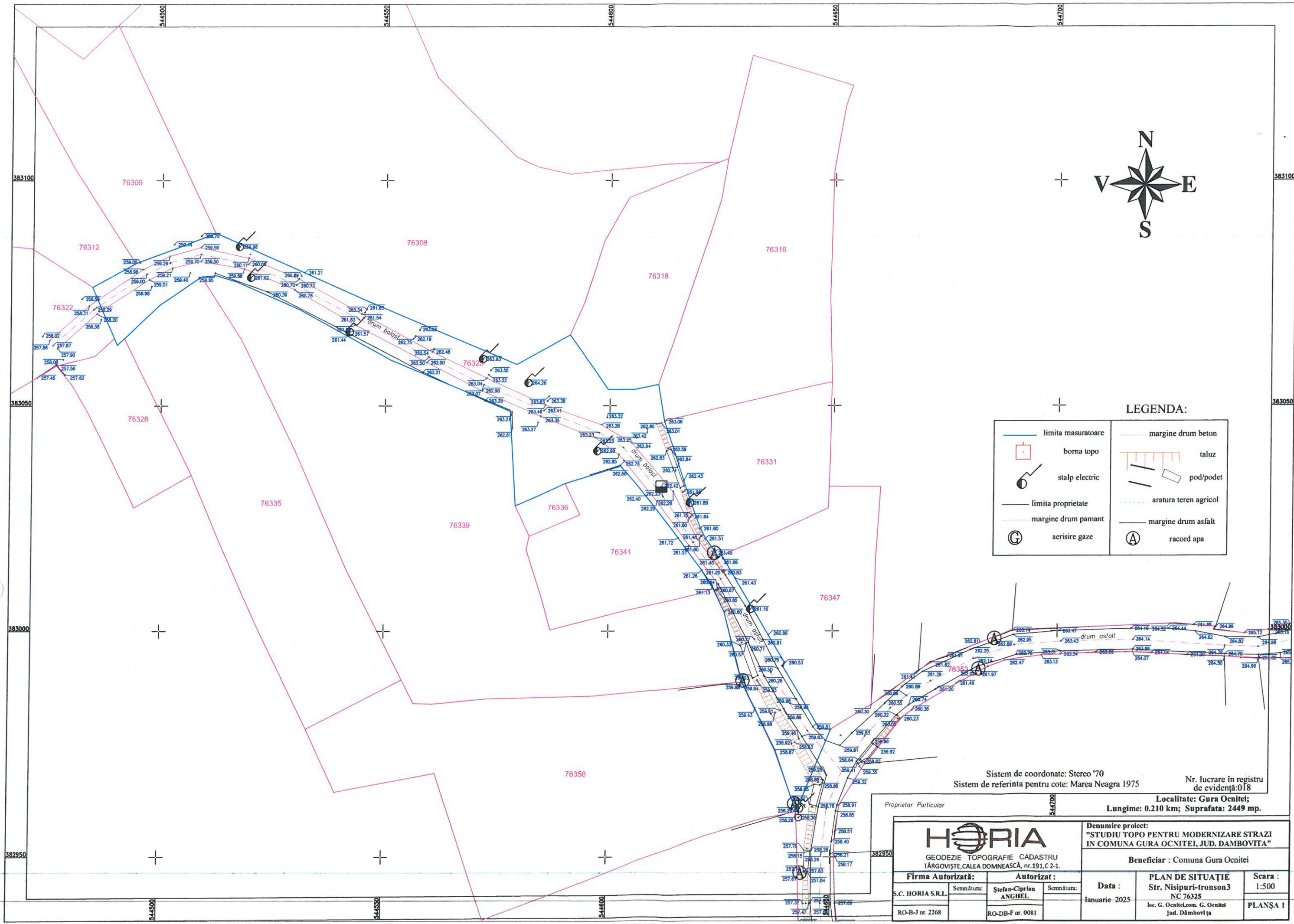
**LEGENDA:**

	limita masuratoare		margine drum beton
	borma topo		taluz
	stalp electric		pod/podet
	limita proprietate		aratura teren agricol
	margine drum pamant		margine drum asfalt
	aerisire gaze		racord apa

Sistem de coordonate: Stereo '70  
 Sistem de referinta pentru cote: Marea Neagra 1975  
 Nr. lucrare in registru de evidenta: 017

Localitate: Gura Ocnitei;  
 Lungime: 0.239 km; Suprafata: 1780 mp.

 GEODEZIE TOPOGRAFIE CADASTRU TARGOVISTE, CALEA DOMNEASCA, nr. 191, C 2-1.		Denumire proiect: "STUDIU TOPO PENTRU MODERNIZARE STRAZI IN COMUNA GURA OCNITEI, JUD. DAMBOVITA"			
		Beneficiar : Comuna Gura Ocnitei			
Firma Autorizata: S.C. HORIA S.R.L. RO-B-J nr. 2268	Semnatura: Stefan-Ciprian ANGHEL RO-DI-F nr. 0081	Autorizat: Semnatura:	Data : Ianuarie 2025	PLAN DE SITUATIE Str. Oproiu NC 75465 loc. G. Ocnitei, com. G. Ocnitei Jud. Dambovita	Scara : 1:500 PLANSA 1

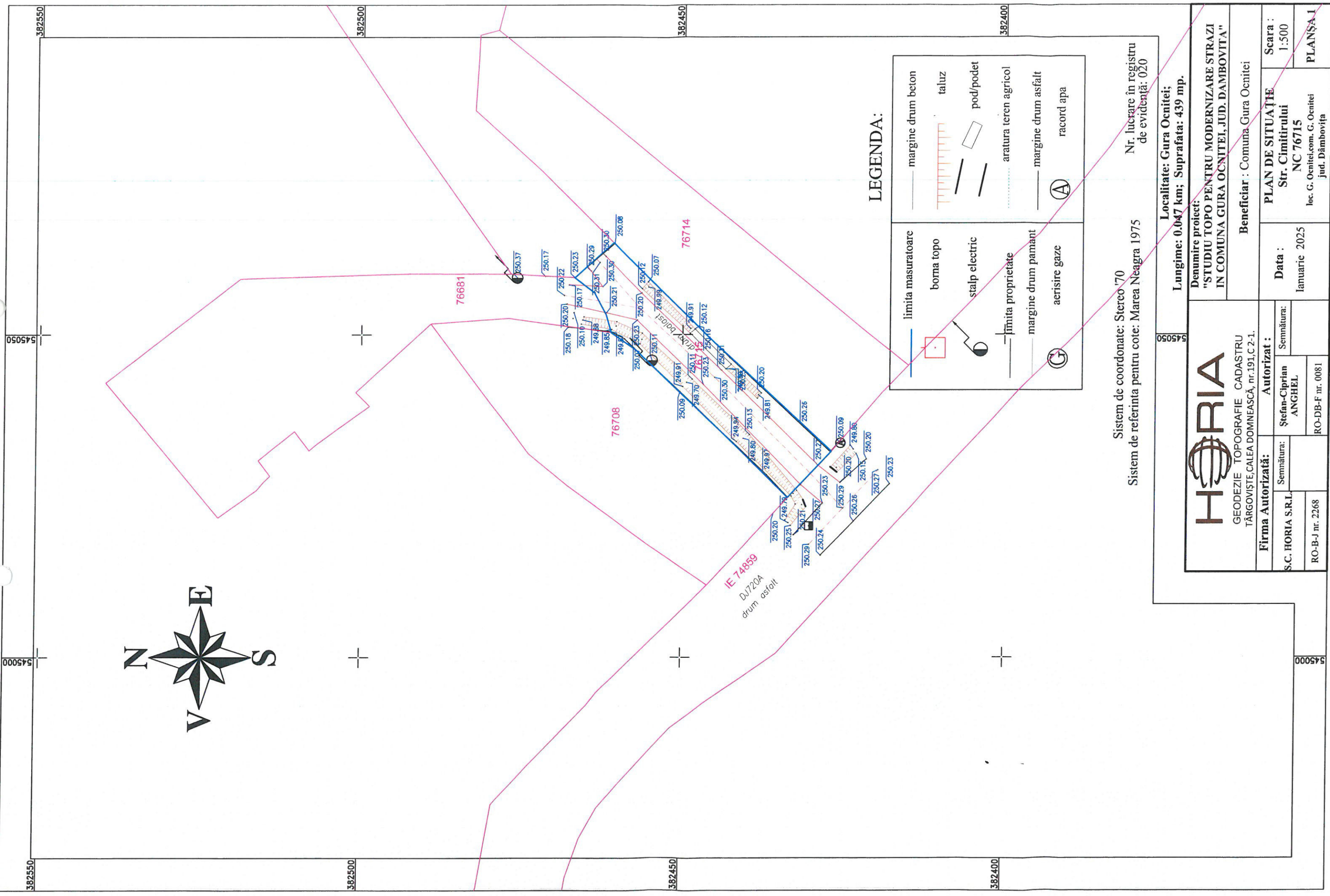


**LEGENDA:**

	limita masuratoare		margine drum beton
	borna topo		taluz
	stalp electric		pod/podet
	limita proprietate		aratura teren agricol
	margine drum pamant		margine drum asfalt
	aerisire gaze		racord apa

Sistem de coordonate: Sterco '70  
 Sistem de referinta pentru cote: Marea Neagra 1975  
 Localitate: Gura Ocniței;  
 Lungime: 0.210 km; Suprafata: 2449 mp.

 GEODEZIE TOPOGRAFIE CADASTRU TÂRGOVIȘTE, CALEA DOMNEASCĂ, nr.191,C 2-1.		Denumire proiect: "STUDIU TOPO PENTRU MODERNIZARE STRAZI IN COMUNA GURA OCNITEI, JUD. DAMBOVITA"	
		Beneficiar : Comuna Gura Ocniței	
Firma Autorizată: S.C. HORIA S.R.L.	Semnătura: [Signature]	Autorizat : Ștefan-Ciprian ANGHIEL	Semnătura: [Signature]
RO-B-J nr. 2268		RO-DB-F nr. 0081	
Data : Ianuarie 2025	PLAN DE SITUAȚIE Str. Nisipuri-tronson3 NC 76325 loc. G. Ocnițe/Com. G. Ocniței Jud. Dâmbovița	Scara : 1:500	PLANȘA 1



**LEGENDA:**

— margine drum beton	— margine drum asfalt
taluz	aratura teren agricol
pod/podet	racord apa
limita masuratoare	limita proprietate
borma topo	margine drum pamant
stalp electric	aerisire gaze

Sistem de coordonate: Stereo '70  
 Sistem de referinta pentru cote: Marea Neagra 1975  
 Nr. lucrare in registru de evidenta: 020  
 Localitate: Gura Ocnitei;  
 Lungime: 0.047 km; Suprafata: 439 mp.

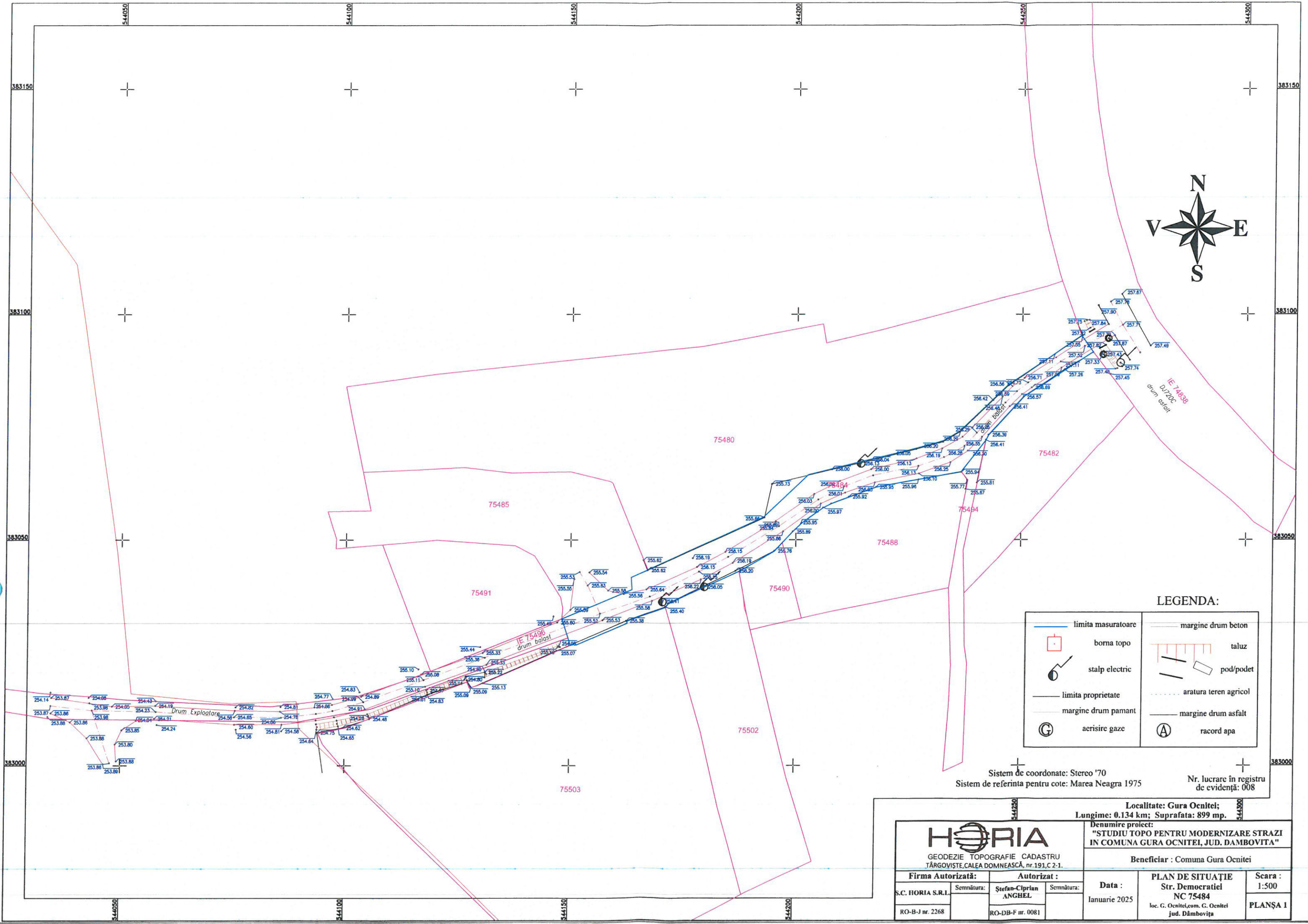


GEODEZIE TOPOGRAFIE CADASTRU  
 TARGOVISTE, CALEA DOMNEASCA, nr.191,C.2-1.

Firma Autorizata:	Semnatura:	Autorizat:	
	S.C. HORIA S.R.L.	Semnatura:	Semnatura:
RO-B-J nr. 2268	Ștefan-Ciprian ANGHEL	Ștefan-Ciprian ANGHEL	
		RO-DB-F nr. 0081	

Denumire proiect:  
**"STUDIU TOPO PENTRU MODERNIZARE STRAZI IN COMUNA GURA OCNITEI, JUD. DAMBOVITA"**

Beneficiar: Comuna Gura Ocnitei	PLAN DE SITUATIE	Scara: 1:500
Data: Ianuarie 2025	Str. Cimitirului NC 76715	PLANȘA I
	loc. G. Ocnitei, com. G. Ocnitei jud. Dâmbovița	



**LEGENDA:**

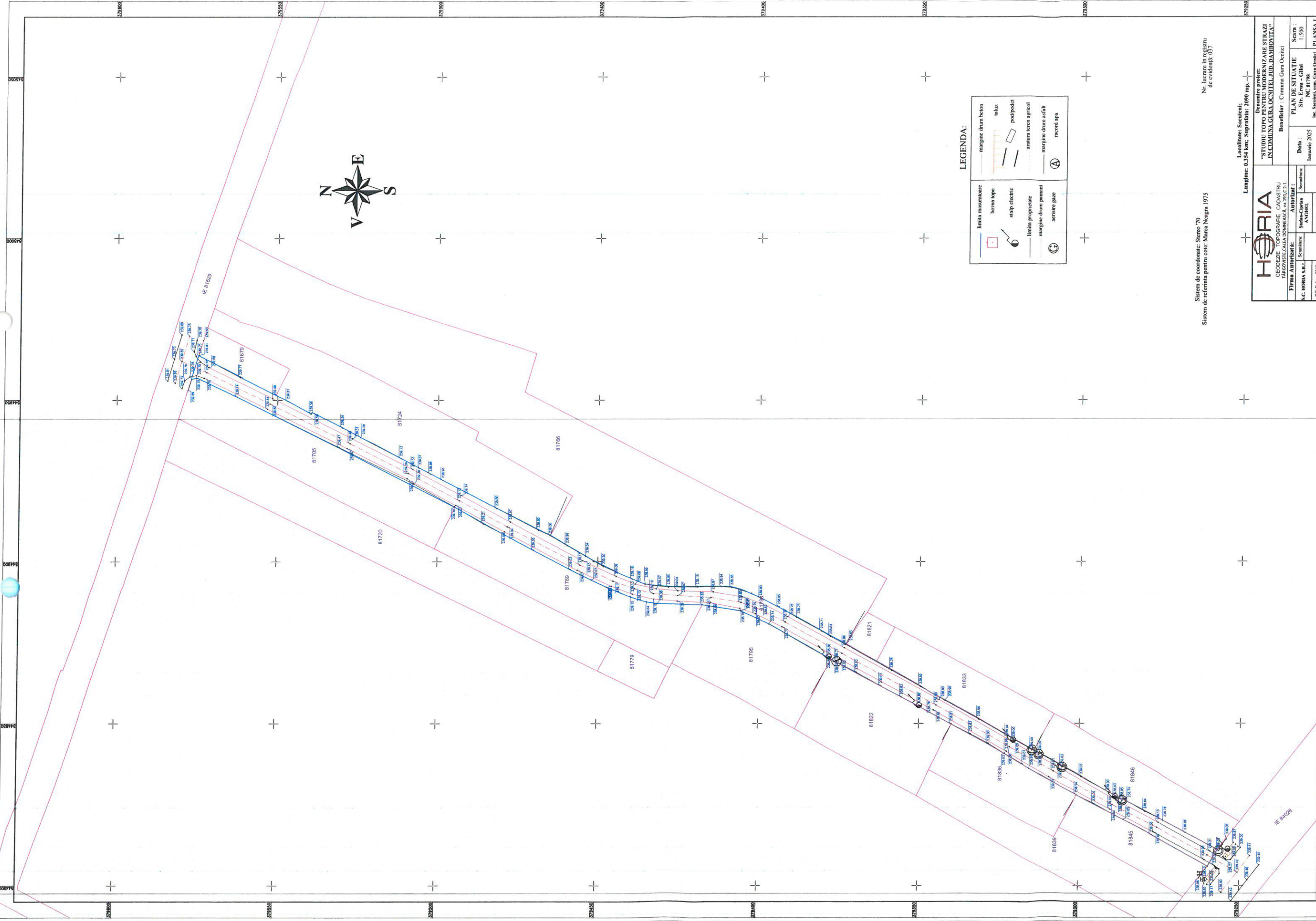
	limita masuratoare		margine drum beton
	borma topo		taluz
	stalp electric		pod/podet
	limita proprietate		aratura teren agricol
	margine drum pamant		margine drum asfalt
	aerisire gaze		racord apa

Sistem de coordonate: Sterco '70  
 Sistem de referinta pentru cote: Marea Neagra 1975  
 Nr. lucrare în registru de evidenta: 008

 GEODEZIE TOPOGRAFIE CADASTRU TARGOVISTE, CALEA DOMNEASCA, nr.191, C 2-1.		Localitate: Gura Ocnitei; Lungime: 0.134 km; Suprafata: 899 mp.	
		Denumire proiect: "STUDIU TOPO PENTRU MODERNIZARE STRAZI IN COMUNA GURA OCNITEI, JUD. DAMBOVITA"	
Beneficiar : Comuna Gura Ocnitei			
Firma Autorizata: S.C. HORIA S.R.L. RO-B-J nr. 2268	Semnatura: Stefan-Ciprian ANGHEL RO-DB-F nr. 0081	Data : Ianuarie 2025	PLAN DE SITUATIE Str. Democratiei NC 75484 loc. G. Ocnitei, com. G. Ocnitei jud. Dambovita
			Scara : 1:500 PLANSA 1







**LEGENDA:**

limita masuratoare	margine drum beton
borma topo	taluz
stalp electric	pod/podest
limita proprietate	anatura teren agricol
margine drum pavant	margine drum asfalt
acrisoare gaze	racord apa

Sistem de coordonate: Sterco 70  
Sistem de referinta pentru cote: Marea Neagra 1975

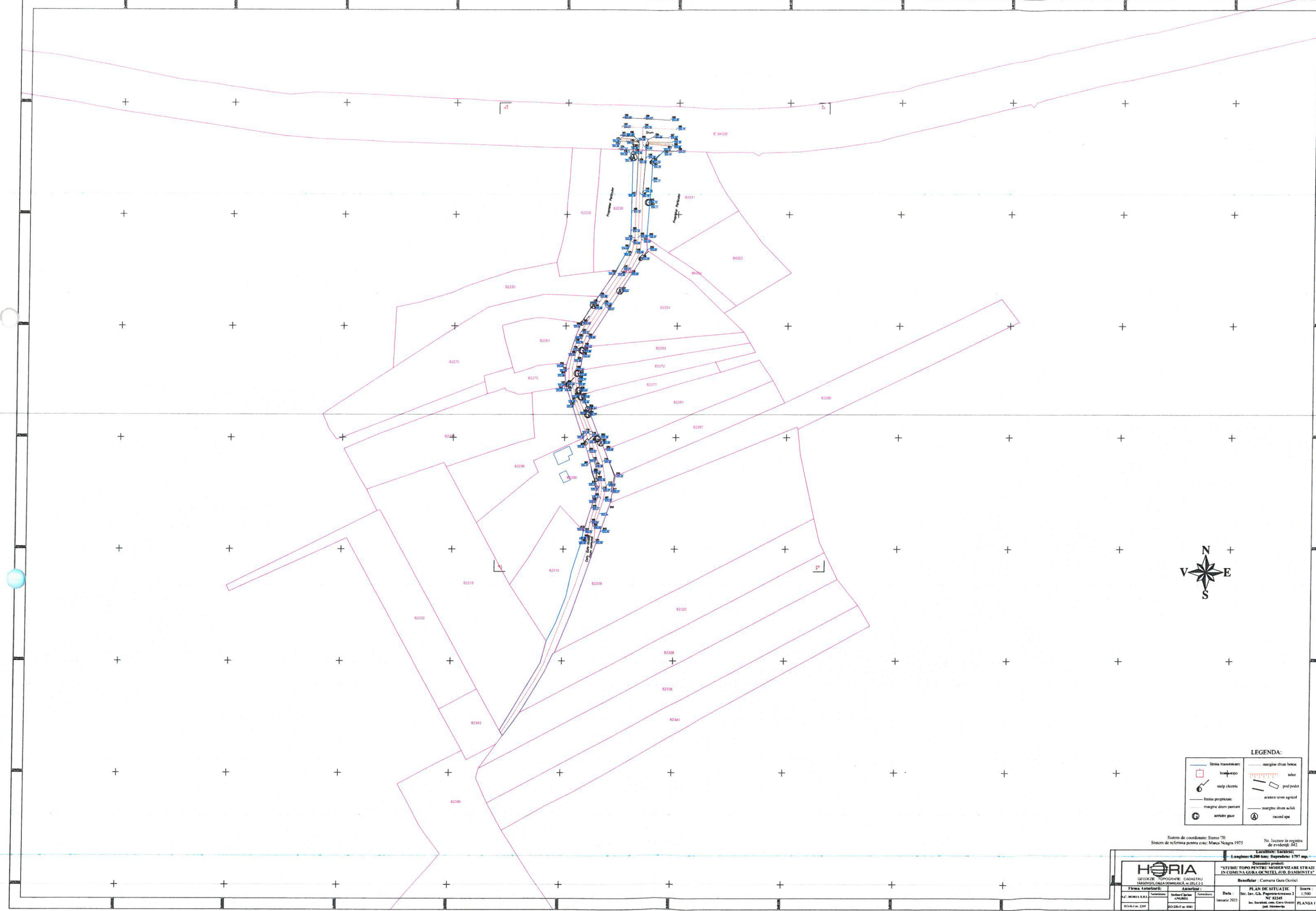
Nr. lucrare in registru de evidenta: 057

Localitate: Saculesti;  
Lungime: 0.34 km; Suprafata: 2.090 mp.

**HORIA**  
GEODEZE TOPOGRAFE CADASTRU  
JANOSI CALA DOMINGA, nr.191C.21

Denumire proiect:  
"STUDIU TOPO PENTRU MODERNIZAREA STRAZII  
IN COMUNA GURA OCNIETEL JUD. DAMBOVITA"

Firma Autorizata:	Sistem-Ciprian ANGHEL	Beneficiar:	Comuna Gura Ocnieti
Semshors:	ANGHEL	PLAN DE SITUATIE	Str. Ermi - Ghel
RO-B-1 nr. 2268	RO-DE-F nr. 0081	Data:	Januarie 2025
		Scara:	1:500
		loc. Sertoria.com. Coma Ocnieti	PLANSĂ I
		loc. Sertoria.com. Coma Ocnieti	

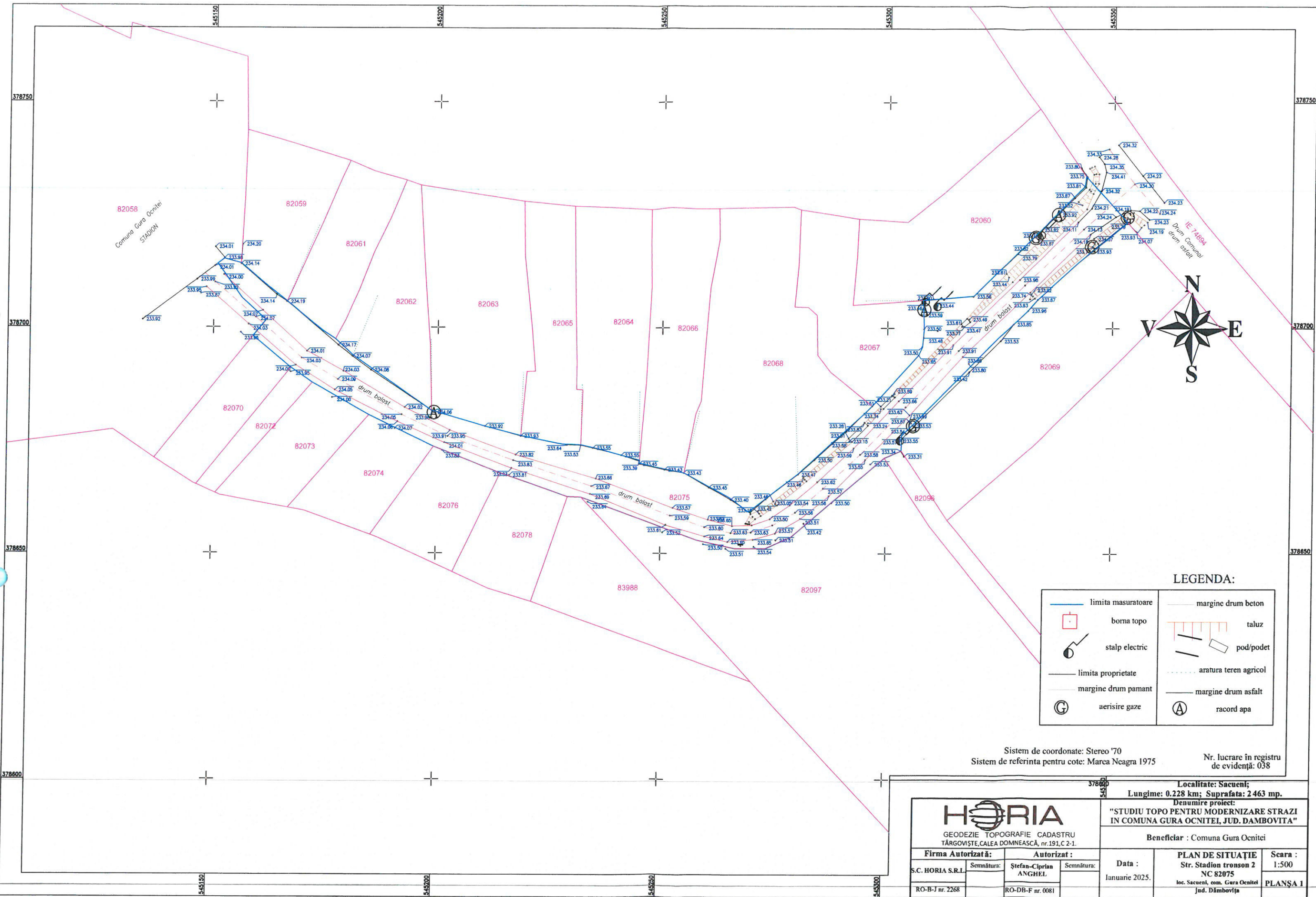


**LEGENDA:**

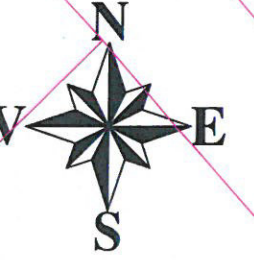
	linia transeului		margine drum beton
	benzino		taluz
	stulp electric		pod/podot
	linia proiectie		aratura teren agricol
	margine drum pavant		margine drum asfalt
	actiune gaze		racord apa

Sistem de coordonate: Stereoa 70  
 Sistem de referinta pentru cod: Marca Neagra 1975  
 Nr. lucrare in registrul de evidenta: 042

<b>HORIA</b>		Geografie, Topografie, Cadastru		TASOVIST, CALA DOMINASCĂ, nr. 101, C. 2.3	
Firma autorizata:	Abonament:	Validat de:	Executat de:	Data:	PLAN DE SITUATIE
N.C. 101814 S.R.L.	ANGHEL	ANGHEL	ANGHEL	15.08.2025	Scara: 1:500
RO-B-1 nr. 238	RO-B-1 nr. 081				Inc. Sackel, com. Cere Dealu
					PLANSA 1



82058  
Comuna Gura Ocniței  
STADION




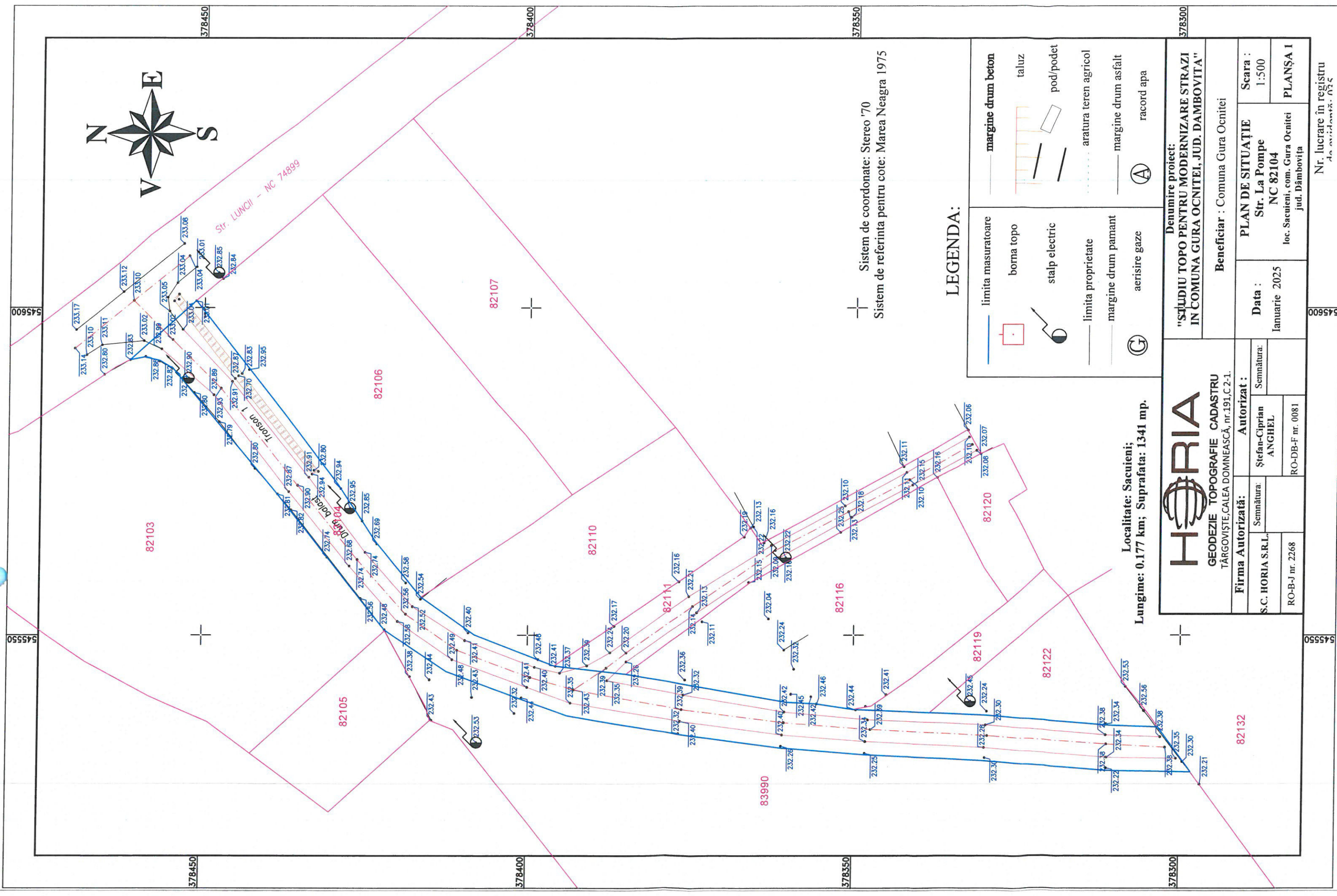
**LEGENDA:**

	limita masuratoare		margine drum beton
	borna topo		taluz
	stalp electric		pod/podet
	limita proprietate		aratura teren agricol
	margine drum pamant		margine drum asfalt
	aerisire gaze		racord apa

Sistem de coordonate: Stereo '70  
Sistem de referinta pentru cote: Marea Neagra 1975

Nr. lucrare în registru de evidență: 038

 GEODEZIE TOPOGRAFIE CADASTRU TÂRGOVIȘTE, CALEA DOMNEASCĂ, nr.191, C.2-1.		Localitate: Sacueni;	
		Lungime: 0.228 km; Suprafata: 2.463 mp.	
Denumire proiect: "STUDIU TOPO PENTRU MODERNIZARE STRAZI IN COMUNA GURA OCNITEL, JUD. DAMBOVITA"		Beneficiar : Comuna Gura Ocniței	
Firma Autorizatã:	Autorizat :	Data :	PLAN DE SITUAȚIE
S.C. HORIA S.R.L.	Semnãtura: Ștefan-Ciprian ANGHEL	Januarie 2025.	Str. Stadion tronson 2 NC 82075
RO-B-J nr. 2268	RO-DB-F nr. 0081		loc. Sacueni, com. Gura Ocniței Jud. Dâmbovița
			Scara : 1:500 PLANȘA 1



+ Sistem de coordonate: Stereo '70  
 + Sistem de referinta pentru cote: Marea Neagra 1975

**LEGENDA:**

— limita masuratoare	— margine drum beton
□ borna topo	taluz
⊙ stalp electric	pod/podet
— limita proprietate	..... aratura teren agricol
— margine drum pamant	— margine drum asfalt
⊙ aerisire gaze	⊙ racord apa

Localitate: Sacuieni;  
 Lungime: 0.177 km; Suprafata: 1341 mp.

**HORIA**  
 GEODEZIE TOPOGRAFIE CADASTRU  
 TÂRGOVIȘTE, CALEA DOMNEASCĂ, nr.191, C.2-1.

Denumire proiect:  
**"STUDIU TOPO PENTRU MODERNIZARE STRAZI  
 IN COMUNA GURA OCNITEI, JUD. DAMBOVIȚA"**

<b>Firma Autorizată:</b> S.C. HORIA S.R.L. RO-B-J nr. 2268	<b>Autorizat:</b> Semnătura: Ștefan-Ciprian ANGHEL RO-DB-F nr. 0081	<b>Data:</b> Ianuarie 2025	<b>PLAN DE SITUAȚIE</b> Str. La Pompe NC 82104 loc. Sacuieni, com. Gura Ocniței jud. Dâmbovița	<b>Scara:</b> 1:500 <b>PLAȘA 1</b>