

Nesecret

ROMÂNIA
MINISTERUL AFACERILOR INTERNE



INSPECTORATUL DE POLIȚIE JUDEȚEAN VÂLCEA
SERVICIUL RUTIER

Operator date cu caracter personal 5294

Rm. Vâlcea
Nr. 345659/11.10.2023
Exemplar nr. 1/2

CĂTRE,

PRIMĂRIA COMUNEI TETOIU

Urmare a analizei documentației depuse de dumneavoastră, în referire la acordul nostru în vederea obținerii autorizației de construire pentru „*ASFALTARE DRUMURI COMUNALE INTERIOARE ÎN COMUNA TETOIU, JUDEȚUL VÂLCEA*”, vă comunicăm avizul nostru de principiu, în condițiile respectării prevederilor O.G. nr. 43/1997, privind regimul drumurilor, cu modificările și completările ulterioare precum și a legislației și normativelor aplicabile.

Menționăm că pentru realizarea semnalizării rutiere a sectoarelor de drum la care faceți referire este necesar să depuneți o documentație diferită, în care să fie figurate indicatoarele și marcajele rutiere în conformitate cu prev. SR 1848-1,2,3/2011 și 1848-7/2015.

Totodată, pentru realizarea acestor lucrări, ce implică restricționarea circulației pietonale/vehiculelor, este necesar ca executantul lucrărilor să obțină în prealabil acordul poliției (cu o documentație diferită) și va desemna persoana responsabilă cu siguranța circulației.

Cu stimă,

ȘEFUL SERVICIULUI RUTIER

Comisar de poliție
Gheorghe Florin MĂRĂSCU



Document care conține date cu caracter personal protejate în conformitate cu prevederile Regulamentului UE nr. 679/2016

Telefon: 0250/703213 Fax: 0250/703223
Str. Raureni, nr. 146, Rm. Vâlcea, județul Vâlcea
E-mail: circulație@vl.polițiaromână.ro



AGENȚIA PENTRU PROTECȚIA MEDIULUI VÂLCEA

Nr. 1498 din ...26.09..... 2024

DECIZIA ETAPEI DE ÎNCADRARE
Nr. ...901.. din ...26.09.....2024

Ca urmare a solicitării de emitere a acordului de mediu adresate de COMUNA TETOIU cu sediul în loc. Tetoiu, Jud Vâlcea, înregistrată la APM Valcea cu nr.14447 /15.09.2023, în baza:

1. Directivei 2014/52/UE a Parlamentului European și a Consiliului de modificări a Directivei 2011/92/UE privind evaluarea efectelor anumitor proiecte publice și private asupra mediului
2. OUG nr. 195/2005 privind protecția mediului, aprobată cu modificări și completări prin Legea 265/2006, cu modificările și completările ulterioare;
3. Legii nr. 292/2018 privind evaluarea impactului anumitor proiecte publice și private asupra mediului
4. Ordonanței de urgență a Guvernului nr.57/2007 privind regimul ariilor naturale protejate, conservarea habitatelor naturale, a florei și faunei sălbatice, cu modificările și completările ulterioare,
5. Ordinului Ministerului Mediului și Pădurilor nr.2387/2011 pentru modificarea OM nr. 1964/2007 privind instituirea regimului de arie naturală protejată a siturilor de importanță comunitară, ca parte integrantă a rețelei ecologice europene Natura 2000 în România;
6. OMMP nr. 1.682/2023 pentru aprobarea Ghidului metodologic privind evaluarea adecvată a efectelor potențiale ale planurilor sau proiectelor asupra ariilor naturale protejate de interes comunitar
7. Legea apelor nr. 107/1996, art.48 și 54 cu modificările și completările ulterioare

Agentia pentru Protectia Mediului Vâlcea in calitate de autoritate competenta pentru derularea etapei de incadrare decide, ca urmare a consultărilor desfășurate în cadrul ședinței Comisiei de Analiză Tehnică din data de 04.04.2024 (p.v. CAT nr. 669), și a consultării publicului interesat că proiectul: "Drumuri comunale interioare comuna Tetoiu-asfaltare" propus a fi amplasat în com. Tetoiu, județul Valcea, nu se supune evaluării impactului asupra mediului, nu se supune evaluării adecvate și nu se supune evaluării impactului asupra corpului de apă.

Justificarea prezentei decizii:

I.Motivele pe baza cărora s-a stabilit neefectuarea evaluării impactului asupra mediului sunt următoarele:

- a) proiectul se încadrează în prevederile Legii nr.292/2018 privind evaluarea impactului asupra mediului pentru anumite proiecte publice și private cu modificările și completările ulterioare: anexa nr. 2-lista proiectelor pentru care trebuie stabilită necesitatea efectuării evaluării impactului asupra mediului, punctul 13.a) Orice modificări sau extinderi, altele decât cele prevăzute la pct. 24 din anexa nr. 1, ale proiectelor prevăzute în anexa nr. 1 sau în prezenta anexă, deja autorizate, executate sau în curs de a fi executate, care pot avea efecte semnificative negative asupra mediului;

AGENȚIA PENTRU PROTECȚIA MEDIULUI VÂLCEA

Adresa Râmnicu Vâlcea, str. Remus Bellu, nr. 6, județul Vâlcea, Cod poștal 240156

Tel.: +40250735859 e-mail: office@apmvl.anpm.ro website: http://apmvl.anpm.ro

Operator de date cu caracter personal, conform Regulamentului (UE) 2016/679

- proiectul propus nu intra sub incidenta art. 28 din OUG nr. 57/2007 privind regimul ariilor naturale protejate, conservarea habitatelor naturale, a florei si faunei salbatice, cu modificarile si completarile ulterioare,
 - proiectul propus intra sub incidenta art.48 si art.54 din Legea Apelor nr. 107/1996 cu modificari si completarile ulterioare.
 - b) autoritatile prevazute in Comisia de Analiza Tehnica au prezentat in scris puncte de vedere cu privire la solicitarea privind aprobarea de dezvoltare, conform competentelor proprii, a faptului ca informatiile prezentate de titularul proiectului in cadrul evaluarii impactului asupra mediului respecta legislatia specifica;
 - d) luand in considerare punctele de vedere ale membrilor CAT si în conformitate cu criteriile din anexa nr. 3 a Legii nr.292/2018 privind evaluarea impacutului anumitor proiecte publice si private asupra mediului
- Justificarea deciziei etapei de incadrare in raport cu criteriile din anexa 3 a Legii nr. 292/2018 .

1.Caractesiticile proiectului

a)Dimensiunea si conceptia intregului proiect

rezumatul proiectului:

Lucrarile de infrastructura propuse pentru modernizare in aceasta documentatie se afla in intavilanul / extravilanul comunei Tetoiu, Jud. Valcea. Lungimea totala a traseelor studiate este 3,189 Km.

Drumurile ce fac obiectul investitiei reprezinta drumuri de acces si legatura intre satele comunei Tetoiu, drumuri de acces in comuna si cai de acces catre proprietati private, locuinte si terenuri agricole situate in satele respective.

Prin prezenta documentatie se propune:

- Asfaltarea Drumului Vicinal "Catun Lunca Nenciulesti", pe lungimea de 2625m, intre km 0+000 - km 2+625;
- Lucrari de reparatii parte carosabila si refacere acostamente pe Strada "Capitan Constantin Crapatureanu", L=564m;

- Construire Pod beton armat peste paraul Sasa pe drumul vicinal „Catun Lunca Nenciulesti”

Drumurile de interes local (străzile) analizate se incadrează in categoria de importantă C(normală) si in clasa de importantă III, conform Legii nr. 10/1995 privind calitatea in constructii si aH.G. 766/1997 (anexa 3) referitoare la aprobarea unor regulamente privind calitatea in constructii.

Se propune modernizarea drumurilor prin refacerea straturilor sistemului rutier, asternerea straturilor de mixturi asfaltice si, dupa caz, repararea lor. Drumurile vor avea urmatoarele caracteristici in profil transversal:

- Latimea platformei drumului 5.00m
- Latimea partii carosabile 4.00m
- Latimea acostamentelor 2x0.50m
- Nr. Benzi de circulatie 1
- Panta transversala unica 2.5%
- Acostamente betonate sau piatra sparta dupa caz

Acostamentele vor avea pante de 2,5-4%.

In curbe, panta transversala va fi in concordantă cu raza de racordare a aliniamentelor.

Vor fi necesare urmatoarele lucrari :

- Executarea lucrarilor de terasamente pentru obtinerea elementelor longitudinale
- Scarificarea sistemului rutier existent pe o grosime de min 5cm
- Asternerea unui strat de forma din balast de 15cm acolo unde drumurile nu au o zestre minima din balast.
- Asternerea unui strat de fundatie din balast de 12-15 cm grosime cu rol de reprofilare (se va obtine grosimea minima a stratului de fundatie din balast 30cm)

AGENȚIA PENTRU PROTECȚIA MEDIULUI VĂLCEA

Adresa Râmnicu Vâlcea, str. Remus Bellu, nr. 6, județul Vâlcea, Cod poștal 240156

Tel.: +40250735859 e-mail: office@apmvl.anpm.ro website: <http://apmvl.anpm.ro>

Operator de date cu caracter personal, conform Regulamentului (UE) 2016/679

- Asternerea unui strat de baza din piatra sparta de 12 cm conform SR EN 13242+A1:2008
- Asternerea unui strat de legatura de 6 cm BADPC 22,4 leg 50/70 si a unui strat de uzura de 4 cm grosime - beton asfaltic BAPC 16 - rul 50/70, conform AND 605/2016.
- Decopertarea acostamentelor existente;
- Realizarea acostamentelor din beton de ciment (10cm) sau piatra sparta (12 cm) peste un strat de balast bine compactat;
- Realizarea de rigole cu sectiune protejata din beton C30/37 - 10 cm peste un strat de nisip pilonat de 10 cm.
- Executarea de platforme de incrucisare sau intoarcere acolo unde este cazul.
- Executarea de podete tubulare O 800 transversal drumului pentru asigurarea scurgerii apelor pluviale si podete tubulare O 600 la drumurile laterale.
- Decolmatarea si repararea podetelor tubulare existente.

Sistemul rutier rezultat in urma lucrarilor de asfaltare a drumurilor :

- 4 cm strat de uzura din beton asfaltic BAPC 16 rul 50/70.
- 6 cm strat de legatura din binder BADPC 22,4 leg 50/70
- 12 cm strat de fundatie din piatra sparta
- 30 cm strat de fundatie din balast

Grosime totala sistem rutier : 52cm.

Pe Drumul Vicinal « Catun Lunca Nenciulesti » se propune amplasarea unui pod din beton armat cu deschiderea L=18m si latimea B=7.50m.

Podul propus traverseaza paraul Sasa asigurand legatura intre drumul judetean DJ 676 si Drumul Vicinal « Catun Lunca Nenciulesti ».

Realizarea podului peste paraul Valea Tulburoasa, ar facilita accesul locuitorilor la locuinte, proprietati private si terenuri agricole situate in satul Nenciulesti si catun Lunca. In prezent traversarea paraului Sasa se face prin albie atunci cand conditiile atmosferice si debitele paraului permit traversarea.

Acest pod deserveste toti locuitorii comunei Tetoiu, mare parte avand proprietati si terenuri agricole in satul Nenciulesti.

Caracteristicile principale pod :

- Lungime pod L=25.30m
- Deschidere 1x18m
- Latime pod B=7.50m, parte carosabila 5.50

Infrastructura: - 2 culei masive, fundatii coloane forate

Suprastructura: este realizata din grinzi prefabricate cu armatura aderenta (4 grinzi) cu deschiderea de 18,00 m si inaltime de 0.93 m.

Podul are doua trotuare, lateral podului executandu-se o bordura de parapet completata cu un parapet metalic de 80 cm inaltime pentru protectia pietonilor.

Tablierele sunt dotate cu echipamente moderne:

- hidroizolatie
- sape de protectie a hidroizolatiei
- straturi rutiere din beton asfaltic, etanse
- parapeti pietonali
- borduri pentru delimitarea trotuarelor
- dispozitive de acoperire a rosturilor de dilatatie (unde este cazul)
- guri de scurgere (unde este cazul)

Rampe:

Se vor continua amenajarile caii de pe pod (straturi rutiere si fundatie pentru acestea), pe lungimea de cca 15-25 m, stanga/dreapta, pentru a asigura un acces sigur si modern pe lucrarea noua si pentru a proteja straturile rutiere de pe pod.

Protectie maluri: in amonte de pod, pe ambele maluri se vor realiza sprijiniri din gabioane pe o lungime totala de 88 m.

Albia raului va fi curatata si calibrata in amplasamentul podului in amonte si aval pe toata lungimea apararilor.

Daca este cazul si debitele o impun, in zonele cu gabioane, fundul albiei se va proteja cu anrocamente si bolovani de dimensiuni mari, necesari pentru disiparea energiei apei si diminuarea fenomenului de afuiere.

b) **cumularea cu alte proiecte existente si /sau planificate:** -

c) **utilizarea resurselor naturale, in special:**

În vederea realizării lucrărilor de construire se vor folosi resurse naturale precum: agregate de râu lemn, apă, ciment, oțel beton, energie electrică, combustibili (benzină , motorină, etc.)

d) **cantitatea si tipurile de deseuri/gestionate:**

Activitatea propusă va genera următoarele tipuri de deșeuri :

- Deșeurile tehnologice rezultate din activitatea de construire și activitățile anexe :
 - cod 15 01 01 - deșeuri din ambalaje de hârtie și carton;
 - cod 15 01 02 - deșeuri din ambalaje din plastic;
 - cod 17 01 07 - amestecuri de beton, cărămizi, etc;
 - cod 17 02 01 - deșeuri din lemn ;
 - cod 17 04 05 - fier și oțel ;
 - cod 17 04 07 - amestecuri metalice ;
 - cod 17 05 04 - pământ și pietre, altele decât cele cu conținut de substanțe periculoase;
 - cod 17 05 08 resturi de balast, altele decât cele cu conținut de substanțe periculoase;
 - cod 20 01 08 - deșeuri menajere;
- **modul de gospodărire a deșeurilor.**

Modul de gospodarire a deșeurilor in perioada de executie trebuie sa tina cont de:

- Pentru deseurile menajere sau asimilabile se va amenaja un punct de colectare (continer tip pubela), care apoi vor fi preluate de catre un operator specializat.
- Pentru celelalte tipuri de deseuri se va amenaja o platforma de colectare dotata cu recipiente adecvate urmand ca acestea sa fie valorificate in mod obligatoriu prin unitati specializate de prestari servicii.

- în etapa de funcționare
Nu se generează deșeuri în perioada de funcționare.

e) **poluarea si alte efecte negative**

❖ **Surse de emisii in apa in faza de construire sunt**

Se apreciaza ca emisiile de substante poluante (provenite de la traficul rutier specific santierului, de la manipularea si punerea in opera a materialelor) care ar putea ajunge direct sau indirect in apele de suprafata sau subterane nu sunt in cantitati importante si nu modifica incadrarea in categorii de calitate a apei.

❖ **Surse de emisii in apa in faza de functionare sunt:** -

❖ **Sursele de emisii in sol, subsol si ape freatiche in faza de construire sunt**

Sursele de afectare a solului, datorate realizarii proiectului sunt:

- suspensii solide antrenate de apele meteorice pe sol
- scurgeri necontrolate de hidrocarburi (uleuri, lubrifianti, carburanti) in amplasamentul santierului care pot fi antrenate de apele de precipitatii pe sol.
- depuneri necontrolate de deseuri, depuneri de substante poluante, prin precipitatii.

- Impactul pentru perioada de executie este caracterizat ca negativ minor, pe termen scurt, local ca arie de manifestare si cu efecte reversibile pentru spatiile verzi.

❖ **Sursele de emisii in sol, subsol si ape freatiche in faza de functionare:** -
Dupa punerea in exploatare a obiectivului sursele de poluare a solului se constituie in surse de poluare specifice circulatiei rutiere datorate emisiilor de noxe produse de gazele de esapament, de uzura cauciucurilor, uzura autovehiculelor etc si se inregistreaza pe fasiile marginale de-a lungul cailor de acces.

❖ **Sursele de emisii in aer in faza de construire sunt:**
Principala sursa de poluare a aerului sunt provine de la:

- utilajele in faza de executie

Poluantii generati de aceste surse sunt: praf, pulberi, gaze de esapament

Sursele de emisii in aer in faza de functionare: -

❖ **Sursele de zgomot si vibratii in faza de construire sunt reprezentate de:**

- Principalele surse de poluare sunt utilajele de executie.

Sursele de zgomot si vibratii in faza de functionare: nu există surse de zgomot

f) **riscuri de accidente majore/si sau dezastre relevante pentru proiectul in cauza, inclusiv cele cauzate de schimbarile climatice, conform informatiilor stiintifice:**

Faza de construire: proiectul nu presupune utilizarea sau stocarea pe amplasament de produse si/sau substante periculoase. Aprovizionarea utilajelor cu carburant in faza de construire se va realiza direct din statii de distributie carburanti .

Faza de functionare: nu este cazul

g) **riscurile pentru sanatatea umana privind:**

- contaminarea apei- nu este cazul
- poluarea atmosferei - nu este cazul

2. Amplasarea proiectului:

a) **utilizarea actuala si aprobata a terenurilor:**

Conform Certificatului de urbanism nr. 14 din 25.08.2023 emis de Primaria Comunei Tetoiu, terenul se afla in intravilanul/extravilanul com. Tetoiu, satele: Nenciulesti, Tepesti si Popesti, jud. Valcea.

b) **bogatia , disponibilitatea , calitatea si capacitatea de regenerare relative ale resurselor naturale , inclusiv solul, terenurile, apa si biodiversitatea, zin zona si din subteranul acesteia-** nu este cazul

c) **capacitatea de absorbtie a mediului natural cu atentie speciala urmatoarelor zone:**

- ✓ zonele umede - nu este cazul
- ✓ zonele costiere si mediul marin- nu este cazul
- ✓ zonele montane si forestiere - nu este cazul

d). **Arii naturale protejate de interes national , comunitar, international-** nu este cazul

e). **Zone clasificate sau protejate conform legislatiei nationale in vigoare:** situri Natura 2000 desemnate in conformitate cu legislatia privind regimul ariilor naturale protejate, conservarea habitatelor naturale, a florei si faunei salbatice ; zonele prevazute de legislatia privind aprobarea Planului de amenajare a teritoriului national-zone protejate, zone de protectie instituite conform prevederilor legislatiei din domeniul apelor , precum si celei privind caracterul si marimea zonelor de protectie sanitara si hidrogeologica- nu este cazul

f). **Zone in care au existat deja cazuri de nerespectare a standardelor de calitate a mediului prevazute de legislatia nationala si la nivelul Uniunii Europene si relevante pentru proiect sau in care se considera ca exista astfel de cazuri-** nu este cazul

g). **Zone cu o densitate mare a populatiei-** nu este cazul

h). **Peisaje si situri importante din punct de vedere istoric, cultural sau arheologic-** nu este cazul

3. Tipurile si caracteristicile impactului potential
- a) importanta si extinderea spatiala a impactului cum ar fi:
 - zona geografica care poate fi afectata: Proiectul va avea un impact redus asupra zonei geografice ,
 - Populatia si habitatele nu vor fi afectate de proiect
 - dimensiunea populatiei care poate fi afectata: nu este cazul
 - b) natura impactului - nu este cazul;
 - c) natura transfrontaliera a impactului- nu este cazul
 - d) intensitatea si complexitatea impactului - redusa si nesemnificativa.
 - e) probabilitatea impactului: mica
 - f) debutul, durata, frecventa si reversibilitatea impactului - reversibil, pe termen scurt si va avea caracter temporar, doar pe durata executiei lucrarilor.
 - g) cumularea impactului cu impactul altor proiecte existente si/sau aprobate: nu este cazul
 - h) posibilitatea de reducere efectiva a impactului: nu este cazul

II. Motivele pe baza carora s-a stabilit neefectuarea evaluarii adecvate- nu este cazul.
Proiectul nu intra sub incidenta art. 28 din OUG 57/2007 privind regimul ariilor naturale protejate, conservarea habitatelor naturale, a florei și faunei sălbatice, cu modificările și completările ulterioare

III. Motivele pe baza carora s-a stabilit neefectuarea evaluarii impactului asupra corpurilor de apa in conformitate cu decizia justificata privind necesitatea elaborarii studiului de evaluare a impactului asupra corpurilor de apa:

- pentru proiectul propus nu este necesara elaborarea SEICA conform punctului de vedere emis de Administratia Bazinala de Apa Olt- Sistemul de Gospodarire a Apelor Valcea .
- se vor respecta conditiile impuse prin avizul de gospodarie al apelor nr.24 din 11.04.2024

Condițiile de realizare a proiectului:

- ✓ Lucrarile se vor realiza conform documentatiei tehnice depuse la APM Valcea, care a stat la baza luarii deciziei etapei de incadrare ;
- ✓ In situatia in care, dupa emiterea actului administrativ al autoritatii competente pentru protectia mediului si inaintea depunerii documentatiei pentru autorizarea executarii lucrarilor de constructii, documentatia tehnica sufera modificari ca urmare a schimbarii solutiei tehnice sau a reglementarilor legislative astfel incat acestea nu au facut obiectul evaluarii privind efectele asupra mediului, vor fi mentionate de catre verificatorul tehnic atestat pentru cerinta esentiala «c) igiena, sanatate si mediu» in raportul de verificare a documentatiei tehnice aferente investitiei, iar solicitantul/investitorul are obligatia sa notifice autoritatea publica pentru protectia mediului emitenta, cu privire la aceste modificari (Legea 50/1991 (22)).

Potrivit prevederilor OUG nr 195/2005 cu modificarile si completarile ulterioare (art. 96, alin 3), notificarea se va depune inainte de realizarea acestor modificarii.

Protectia apei la faza de construire

Masuri de diminuarea impactului:

- lucrarile de executie ale proiectului propus se vor realiza in conformitate stricta cu metodele avizate de institutiile de resort;
- se vor evita pe cat posibil scurgerile de produse petroliere de orice fel de natura si provenienta;
- nu se vor face depozitari de reziduri menajere in excavatia realizata;

Protectia apei la faza de functionare: -

Protectia aerului la faza de construire: -

Pentru protectia atmosferei în perioada de execuție a lucrărilor:

Nu este necesara construirea de instalatii pentru retinerea si dispersia poluantilor. Utilajele care vor fi utilizate, atat in faza de executie, cat si in faza de intretinere vor respecta normele de poluare impuse si se vor afla in stare normala de functionare.

Protectia aerului la faza de functionare: -

Protectia impotriva zgomotului si vibratiilor: -

Sursele de zgomot și vibrații sunt reprezentate de mijloacele de transport (utilajele terasiere și de excavare). Nivelul de zgomot produs de utilajele de transport este sub 80dB. Având în vedere faptul că pentru a obține nivelul general de zgomot însumat logaritmice nivelul de zgomot al fiecărui utilaj, rezultă că viitoarea investiție nu generează disconfort fonic asupra așezărilor umane. Circulația mijloacelor de transport pe drumul comunal va fi reglementată de autoritățile competente.

Protecția solului și a subsolului la faza de construire:

Nu sunt necesare amenajări speciale în acest scop.

Trebuie ca toate utilajele și mașinile în lucru să fie în stare tehnică bună de funcționare.

Protecția solului și a subsolului la faza de funcționare: -

Gospodărirea substanțelor și preparatelor chimice periculoase:

- Substanțe/ preparate chimice periculoase utilizate în timpul exploatarea proiectului
- combustibili folosiți pentru utilaje și vehicule de transport (benzină, motorină);
 - lubrifianti (uleiuri).

Gospodărirea substanțelor și preparatelor chimice periculoase:

- Recepția, manipularea și depozitarea substanțelor și preparatelor chimice periculoase se va face conform normelor specifice, în condiții de siguranță pentru personal și mediu. Fiecare substanță chimică va fi achiziționată însoțită de „Fișa cu date de securitate”;
- Manipularea substanțelor și preparatelor chimice periculoase se va face de către personal instruit și dotat cu echipament de protecție adecvat, conform NTSM;
- Ambalajele folosite sau rezultate de la substanțele și preparatele chimice periculoase vor fi predate către furnizori/societăți specializate autorizate în vederea valorificării/eliminării.

Gestionarea deșeurilor

- Deșeurile menajere precum și cele rezultate din activitatea de construire vor fi depozitate în pușcile și eliminate prin operatorul de salubritate pe baza de contract de prestări servicii.
- Se va ține evidența gestiunii deșeurilor conform prevederilor HG nr. 856/2002 privind evidența gestiunii deșeurilor.
- Gestionarea tuturor categoriilor de deșuri se va realiza cu respectarea strictă a OUG 92/2021 privind regimul deșeurilor;
- Deșeurile (hartie/carton, plastic, sticlă, metale) se vor colecta selectiv, pe categorii și se vor preda operatorilor autorizați în vederea eliminării/valorificării acestora.

Lucrări necesare organizării de șantier:

Șantierul se va dota cu: un pichet de incendiu, dotări pentru colectarea deșeurilor și toalete ecologice. Proiectul de organizare de șantier va fi executat de către constructor, care va detalia lucrările de organizare pentru realizarea obiectivului conform legislației în vigoare la data executiei.

-localizarea organizării de șantier:

În general amplasarea organizării de șantier intră în sarcina antreprenorului general, dar având în vedere natura obiectivului și distribuția lucrărilor pe toată suprafața comunei, o locație adecvată este în zona centrală a comunei, pe un teren ce va fi pus la dispoziție de către Consiliul Local. Trenul va avea acces direct la un drum public (judetean / comunal sau drum de interes local) și va fi amplasat în vecinătatea unui racord /bransament electric.

- descrierea impactului asupra mediului a lucrărilor organizării de șantier: impact nesemnificativ și de scurtă durată asupra factorilor de mediu;

- surse de poluanți și instalații pentru reținerea, evacuarea și dispersia poluanților în mediu în timpul organizării de șantier: nu este cazul

- dotări și măsuri prevăzute pentru controlul emisiilor de poluanți în mediu: nu este cazul

- Prezenta decizie este valabilă pe toată perioada de realizare a proiectului, iar în situația în care intervin elemente noi, necunoscute la data emiterii prezentei decizii, sau se modifică condițiile care au stat la baza emiterii acesteia, titularul proiectului are obligația de a notifica APM Valcea.
- Orice persoană care face parte din publicul interesat și care se consideră vătămată într-un drept al său ori într-un interes legitim se poate adresa instanței de contencios administrativ competente

pentru a ataca, din punct de vedere procedural sau substancial, actele, deciziile ori omisiunile autoritatii publice competente care fac obiectul participarii publicului, inclusiv aprobarea de dezvoltare, otrivit prevederilor Legii contenciosului administrativ nr.554/2004, cu modificarile si completarile ulterioare.

- Se poate adresa instantei de contencios administrativ competente si orice ONG care indeplineste conditiile prevazute la art. 2 din Legea nr. 292/2018 privind evaluarea impactului anumitor proiecte publice si private asupra mediului , considerandu-se ca acestea sunt vatamate intr-un drept al lor sau intr-un interes legitim.
- Actele sau omisiunile autoritatii publice competente care fac obiectul participarii publicului se ataca in instanta odata cu decizia etapei de încadrare, cu acordul de mediu ori, dupa caz, cu decizia de respingere a solicitarii de emitere a acordului de mediu, respectiv cu aprobarea de dezvoltare sau, dupa caz, cu decizia de respingere a solicitarii aprobării de dezvoltare.
- Inainte de a se adresa instantei de contencios administrativ competente, persoanele prevazute la art.21 din Legea 292/2018 privind evaluarea impactului anumitor proiecte publice si private asupra mediului au obligatia sa solocite autoritatii publice emitente a deciziei prevazute la art. 21 alin(3) sau autoritatii ierarhic superioare revocarea , in tot sau in parte, a respectivei decizii. Solicitarea trebuie inregistrata in termen de 30 de zile de la data aducerii la cunostinta publicului a deciziei.
- Autoritata publica emitenta are obligatia de a raspunde la plingerea prealabila prevazuta la art.22 alin (1) in termen de 30 de zile de la data inregistrarii acesteia la acea autoritate.
- Procedura de solutionare a plingerii prealabile prevazuta la art.22 alin(1) trebuie sa fie gratuita si trebuie sa fie echitabila, rapida si corecta.
- La finalizarea proiectului autoritatea competenta pentru protctia mediului care a parcurs procedura (APM Valcea) verifica respectarea prevederilor deciziei etapei de încadrare .
- Procesul-verbal întocmit se anexeaza și face parte integrantă din procesul-verbal de recepție la terminarea lucrărilor.

Publicul a fost informat cu privire la luarea deciziei etapei de încadrare prin anunțuri publice:

- afișate la sediul și pe pagina proprie pe internet a autorității competente pentru protecția mediului (APM Valcea) ;

- publicat de titular în ziar;

Până la adoptarea prezentei decizii, nu au existat sesizări și comentarii din partea publicului interesat /potențial afectat.

Prezenta decizie conține 8 pagini, a fost întocmită în 3 exemplare.

Director Executiv,
Ing. ALIN IULIAN VOICESCU



Sef Serv. Avize, Acorduri, Autorizatii,
Fiz. Monica MODAN

Intocmit,
Consilier Olivia Plesa

Șef Serviciu C.F.M.
Ing. Narcisa UREA

Intocmit,
Cons. Anca DICU

Pagină 8 din 9

AGENȚIA PENTRU PROTECȚIA MEDIULUI VÂLCEA
Adresa Râmnicu Vâlcea, str. Remus Bellu, nr. 6, județul Vâlcea, Cod poștal 240156
Tel.: +40250735859 e-mail: office@apmvl.anpm.ro website: http://apmvl.anpm.ro

Operator de date cu caracter personal, conform Regulamentului (UE) 2016/679



Sistemul de Gospodărire a Apelor Vâlcea
F-AA-14

AVIZ DE GOSPODĂRIRE A APELOR
Nr. 24 din 11.04.2024

Privind proiectul: „Drumuri comunale interioare comuna Tetoiu - asfaltare,,

Indicatori cadastrali de identificare:

Nr. crt	Curs de apă	Cod cadastral	Denumire corp de apă/Cod corp de apă	Obs
1	Pr. Sașa	RORW8.1.173.7_B1	SASA - Sasa și afluentul Zgubea	

Beneficiar: Comuna Tetoiu, Județul Vâlcea, CUI 2541746.

Proiectant de specialitate: Rionvil SRL, CUI R014159023, str. Bujorului nr. 1, Râmnicu Vâlcea, județul Vâlcea. Atestat M.M.P. nr. 88 /A,B,D (D1,D2,D3,D5,D7)/2022.

Amplasament: Comuna Tetoiu este amplasată în zona de sud-vest a județului Vâlcea într-o zonă de dealuri, la o distanță de aproximativ 75 km de municipiul Râmnicu Vâlcea.

Satele componente ale comunei Tetoiu sunt: Tetoiu, Baroiu, Țepesti, Măneasa, Popești, Nenciulești și Budele.

În conformitate cu art. 25 alin. 8-11 din Legea Apelor nr. 107/1996, cu modificările și completările ulterioare în vederea realizării obiectivului de investiții de interes și utilitate publică, terenurile aparținând domeniului public al statului aflate în administrarea A.N. Apele Române - Administrația Bazinală de Apă Olt - Sistemul de Gospodărire a Apelor Vâlcea, în scopul implementării proiectelor se conferă drept legal de administrare temporară asupra terenurilor din domeniul public al apelor, pe durata implementării și monitorizării proiectului prevăzut în contractul de finanțare.

Imobilul - teren în suprafața de 1299 mp este situat în albia minoră a paraului Sasa, UAT Tetoiu, județul Vâlcea, înscrisă în CF. - , UAT Tetoiu, județul Vâlcea (după caz), respectiv anexa nr.12 la H.G. nr. 1705/2006 pentru aprobarea inventarului centralizat al bunurilor din domeniul public al statului, cu modificările și completările ulterioare, la nr. MF 101275, până la finalizarea execuției construcțiilor, la care se poate adăuga perioada solicitată de legislația națională sau europeană pentru sustenabilitatea proiectului de investiții.

Descriere situație existentă:

În prezent platforma drumurilor este parțial din balast, neavând un sistem rutier adecvat, degradată și supusă efectelor de erodare a apelor din precipitații, după ploii abundente, devenind greu accesibil. Drumurile au șanțuri / rigole din pământ, parțial colmatate sau întrerupte. Datorită lipsei unei structuri rutiere conforme au apărut numeroase tașări și gropi. Acestea au dus la acumulări ale apelor meteorice și la degradarea accentuată a planeității drumului ca urmare a înghețului și dezghețului apei.

În prezent nu există pod peste paraul Sasa, traversarea acestuia se face prin albie, atunci când condițiile atmosferice și debitele pârâului permit traversarea.

Acest pod deservește toți locuitorii comunei Tetoiu, mare parte având proprietăți și terenuri agricole în satul Nenciulești.

Necesitatea și oportunitatea proiectului:

Prin modernizarea drumurilor de interes local se asigură o mai bună desfășurare a traficului rutier în zonă, atât în ceea ce privește accesul populației cât și al echipajelor de intervenție în caz de forță majoră.

Drumurile de interes local au implicații asupra dezvoltării regionale, atrăgând în circuitul economic zone cu o dezvoltare structurală deficitară. În acest sens, investițiile se vor concentra îndeosebi în acele zone unde caracteristicile topografice ale cadrului natural, evoluțiile istorice și economice au împiedicat o dezvoltare adecvată a infrastructurii de transport.

Lucrările propuse a se executa pe aceste drumuri vor conduce la îmbunătățirea condițiilor de circulație și a fluenței traficului și vor influența benefic zona atât din punct de vedere ambiental cât și din punct de vedere socio-economic.

Prin realizarea podului, traficul în zonă va beneficia de condiții superioare de circulație, condiții care se vor concretiza într-o serie de avantaje economice.

Conform Regulamentului privind stabilirea categoriei de importanță a construcțiilor și a metodologiei aferente - categoria de importanță este "C" normală, iar clasa de importanță este "V".

Elemente de coordonare și de cooperare:

Certificat de urbanism nr. 14/25.08.2023, emis de Primăria Comunei Tetoiu.

Decizia etapei de evaluare inițială nr. 823/09.10.2023 emisă de A.P.M. Vâlcea.

Anunț în presa locală și la sediul Primăriei Comunei Tetoiu nr. 1515/29.02.2024.

Informare A.P.M. Vâlcea cu privire la depunerea documentației tehnice pentru obținerea avizului de gospodărire a apelor transmisă cu nr. 499/25.01.2024;

Adresa nr. 2324/27.03.2024, prin care S.G.A. Vâlcea a decis că nu este necesară elaborarea SEICA;

Protocol încheiat între A.N. Apele Române și Comună Tetoiu, înregistrat la ABA Olt cu nr. 4118/15.03.2024, înregistrat la Primăria Comunei Tetoiu cu nr. 1918/18.03.2024 și înregistrat la S.G.A. Vâlcea cu nr. 2183/21.03.2024.

Proces verbal predare-primire înregistrat la Primăria Comunei Tetoiu cu nr. 2319/01.04.2024 și la S.G.A. Vâlcea cu nr. 2183/01.04.2024.

Adresa privind debitele maxime cu probabilitate de depășire 1%, 2% și 5% cu nr. 14272/09.10.2023 emisă de ABA Olt.

Proces verbal ședința C.A.T. - A.P.M. înregistrat la S.G.A. Vâlcea cu nr. 2495/04.04.2024.

Urmare a solicitării și documentației tehnice înaintate, cu adresa nr. 499/19.01.2024, și a completărilor înregistrate cu nr. 2183/01.04.2024 în temeiul Legii Apelor nr. 107/1996 cu modificările și completările ulterioare, a O.U.G. nr. 107/2002 privind înființarea A.N. "Apele Române" cu modificările și completările ulterioare și a Ordinului nr. 828/04.07.2019 al Ministerului Apelor și Pădurilor, privind aprobarea Procedurii și competențele de emitere, modificare, retragere a avizului de gospodărire a apelor, inclusiv procedura de evaluare a impactului asupra corpurilor de apă, aprobarea Normativului de conținut al documentației tehnice supuse avizării, precum și a Conținutului - cadru al Studiului de evaluare a impactului asupra corpurilor de apă, se emite:

AVIZ DE GOSPODĂRIRE A APELOR

privind: „Drumuri comunale interioare comuna Tetoiu - asfaltare,,

Descriere lucrări propuse

Proiectul constă în: modernizarea drumurilor prin refacerea straturilor sistemului rutier, așternerea straturilor de mixturi asfaltice și după caz, repararea lor; realizarea podului din beton armat peste paraul Sașa pe drumul vicinal “ Cătun Lunca Nenciulești ”.

Suprafața totală ocupată cu lucrări de amenajare a drumului din extravilan și intravilan: 23.787,00 mp.

Lungime totală drumuri propuse spre modernizare: 3189 m;

Lungime totală pod propus beton armat peste paraul Sașa: 25.30 m.

Profil transversal:

- Lățimea platformei drumului - 5.00 m;
- Lățimea părții carosabile - 4.00 m;
- Lățimea acostamentelor - 2x0.50 m;
- Nr. benzi de circulație - 1;
- Panta transversală unică - 2.5%;
- Acostamente betonate sau piatră spartă după caz, acostamentele vor avea pante de 2,5-4%.

Sistemul rutier rezultat în urma lucrărilor de asfaltare a drumurilor :

- 4 cm strat de uzură din beton asfaltic BAPC 16 rul 50/70;
- 6 cm strat de legătura din binder BADPC 22,4 leg 50/70;
- 12 cm strat de fundație din piatră spartă;
- 30 cm strat de fundație din balast.
- Grosime totală sistem rutier: 52cm.

Descriere constructivă străzi

1. DRUM VICINAL „CĂTUN LUNCA NENCIULEȘTI” Cf. INV. COMUNĂ TETOIU Adresa : TETOIU, sat NENCIULEȘTI		LUNGIME PROIECTATĂ 2625 m DIN CARE ÎN INTRAVILAN 1613 m ȘI ÎN EXTRAVILAN 1012 m
Km 2+625	PC = 4m	
Intersecția cu DJ 676	S = 18375 mp Din care 11291 mp în intravilan și 7084 mp în extravilan	
2. STRADA CĂPITAN CONSTANTIN CRAPATUREANU Cf. INV. COMUNĂ TETOIU Adresa : TETOIU, sat TEPEȘTI, MANEASA		LUNGIME PROIECTATĂ 564 m DIN CARE ÎN INTRAVILAN 274 m ȘI ÎN EXTRAVILAN 290 m
Km 0+564	PC = 4/3m	
Intersecția cu DJ 676G	S = 4512 mp	

Adresa de corespondență

Str. Posada, nr. 21, cod 240015, Râmnicu Vâlcea, Jud. Vâlcea

Tel. +40 250 732 867, Fax +40 250 735 091

E-mail: sgavl@dao.rowater.ro

COD FISCAL: RO23730128

COD IBAN: RO17 TREZ 6715 0220 1X01 0664

	Din care 2192 mp în intravilan și 2320 mp în extravilan
<p>3. POD BETON ARMAT PESTE PARAUŁ SAȘA PE DRUMUL VICINAL „CĂTUN LUNCA NENCIULEȘTI” Adresa : TETOIU, sat NENCIULEȘTI</p>	<p>POD PROIECTAT BETON ARMAT INFRASTRUCTURĂ: 2 culei masive fundate pe radier și coloane forate SUPRASTRUCTURA: grinzi prefabricate din beton precomprimat cu armatura aderenta Nr. deschideri: 1x18m Lățime pod 7.50m</p>

Construire pod din beton

Pe Drumul Vicinal « Cătun Lunca Nenciulești » se propune amplasarea unui pod din beton armat. Podul propus traversează paraul Sașa asigurând legătura între drumul județean DJ 676 și Drumul Vicinal « Cătun Lunca Nenciulești ».

Caracteristici pod:

- Lungime pod - L = 25.30 m;
- Deschidere - 1x18m;
- Lățime pod - B = 7.50m, parte carosabilă 5.50.

Infrastructura: 2 culei masive, fundații coloane forate.

Suprastructura: este realizată din grinzi prefabricate cu armatură aderentă: 4 grinzi cu deschiderea de 18,00 m și înălțime de 0.93 m.

Podul are două trotuare, lateral podului executându-se o bordură de parapet completată cu un parapet metalic de 80 cm înălțime pentru protecția pietonilor.

Tablieretele sunt dotate cu echipamente moderne:

- hidroizolație;
- sape de protecție a hidroizolației;
- straturi rutiere din beton asfaltic, etanșe;
- parapetei pietonali;
- borduri pentru delimitarea trotuarelor;
- dispozitive de acoperire a rosturilor de dilatație (unde este cazul);
- guri de scurgere (unde este cazul).

Cote caracteristice podului:

- podul proiectat are L = 25,30 m și verifică debitul maxim cu asigurarea de 5%;
- debitul $Q_{5\%} = 95,7$ mc/s;
- Cota fundare: 246,91;
- Cota NAE5%: 260,79;
- Cota talveg amenajat: 256,78;
- Cota intrados: 261,99;
- Cota cale rulare: 263,18;
- Coeficient de rugozitate: $n = 0.050$;
- Panta hidraulică medie: $I = 2.3\%$

Debitul maxim cu probabilitatea de depășire pr. Sașa: $Q_{\max. 1\%} = 177$ mc/s; $Q_{\max. 2\%} = 140$ mc/s; $Q_{\max. 5\%} = 95.7$ mc/s.

Adresa de corespondență

Str: Posađa, nr: 21, cod 240015, Râmnicu Vâlcea, Jud. Vâlcea
Tel: +40 250 732 867, Fax +40 250 735 091
E-mail: sgavl@dao.rowater.ro

COD FISCAL: R023730128

COD IBAN: R017 TREZ 6715 0220 1X01 0664

Coordonate STEREO 70 pod:

Nr. crt.	Poziție	X	Y
1	TR1	370541.556	414764.845
2	TR2	370536.008	414767.131
3	TR3	370534.484	414763.433
4	TR4	370540.032	414761.147
5	TR5	370535.345	414749.775
6	TR6	370529.797	414752.061
7	TR7	370528.273	414748.363
8	TR8	370533.821	414746.076

Rampe: se vor continua amenajările caii de pe pod (straturi rutiere și fundație pentru acestea), pe lungimea de cca 15-25 m, stânga/dreapta, pentru a asigura un acces sigur și modern pe lucrarea nouă și pentru a proteja straturile rutiere de pe pod.

Protecție maluri: în amonte de pod, pe ambele maluri se vor realiza sprijiniri din gabioane, L = 88 m.

Lucrări în albie: malurile vor fi protejate în amonte și aval pe diferite lungimi cu ziduri din gabioane suprapuse pe două rânduri, așezate pe saltele elastice cu înălțimea de 50 cm.

Dacă este cazul și debitele o impun, în zonele cu gabioane, fundul albiei se va proteja cu anrocamente și bolovani de dimensiuni mari, necesari pentru disiparea energiei apei și diminuarea fenomenului de afuiere.

Gabioanele și salteaua de gabioane vor avea următoarele dimensiuni:

- Saltea gabion tip SG1= 4.00m x 3.50m x 0.50m ;
- Gabion tip G1 x 1.5 = 4.00m x 1.50m x 1.00m ;
- Gabion tip G1 x 1 = 4.00m x 1.00m x 1.00m .

Coordonate STEREO 70 gabioane:

Nr. crt.	Poziție	X	Y
G1	Amonte mal stâng	404655.22	440256.80
G2	Amonte mal drept	404642.90	440253.22
G3	Aval mal drept	404613.39	440297.76
G4	Aval mal stâng	404611.13	440307.67

Albia râului va fi curățată și calibrată în amplasamentul podului în amonte și aval pe toată lungimea apărărilor.

AVIZUL DE GOSPODĂRIRE A APELOR SE EMITE CU URMĂTOARELE CONDIȚII:

După recepția la terminarea lucrărilor avizate, bunurile imobile reprezentând terenurile afectate aflate în administrarea A.N."Apele Romane", inclusiv noua albie, noua linie de apărare împotriva inundațiilor și lucrările hidrotehnice propuse prin prezentul aviz se dau în administrarea Ministerului Mediului, Apelor și Pădurilor - A.N. "Apele Romane".

Titularii de proiect, raportat la bunurile imobile aflate în administrarea A.N."Apele Romane" răspund pentru remedierea oricărui vicii care apar pe perioada de garanție, până la recepția finală a lucrărilor.

Atât beneficiarul cât și proiectantul vor urmări îndeaproape executarea lucrărilor prevăzute în documentația tehnică de fundamentare ;

Beneficiarul va anunța în scris S.G.A. Vlăcea cu zece zile înainte data începerii lucrărilor;

Se vor respecta cu strictețe condițiile impuse în avizele și acordurile obținute;
În cazul producerii unor daune de orice fel riveranilor, beneficiarul va suporta integral cheltuielile generate de remedierea acestora;

În perioada de execuție a lucrărilor se va întocmi planul de prevenire și combatere a poluărilor accidentale în conformitate cu prevederile legale în vigoare, se vor lua toate măsurile care se impun pentru evitarea poluării apelor de suprafață, pentru protecția factorilor de mediu, a zonelor apropiate, se va asigura stocul minim de materiale pentru intervenție și se va respecta întocmai tehnologia de execuție prezentată în documentație;

Orice poluare accidentală produsă de beneficiar va fi anunțată în timp util la dispecerat SGA Vlcea; se vor lua măsuri operative de stopare, eliminare a cauzelor ce au produs-o și înlăturarea efectelor acesteia;

Beneficiarul, prin intermediul constructorului, are obligația să asigure scurgerea normală a apelor, pe perioada execuției lucrărilor;

Se interzice evacuarea de ape uzate, deșeuri și alte substanțe poluante în apele de suprafață sau subterane;

Pe parcursul execuției lucrărilor, constructorul va permite în caz de necesitate accesul și intervenția pentru execuția unor lucrări sau acțiuni necesare în caz de inundații, poluări accidentale sau alte situații specifice cursurilor de apă;

Execuția lucrărilor avizate nu va pune în pericol lucrările existente din albia și malurile cursurilor de apă precum și execuția altor lucrări hidrotehnice necesare în viitor;

Beneficiarul va solicita și obține toate avizele și acordurile legale necesare realizării investiției;

În cazul în care, pe perioada de execuție apar elemente noi neprecizate în documentația tehnică de fundamentare, beneficiarul are obligația să solicite aviz de gospodărire a apelor modifcator;

Se interzice aruncarea sau introducerea în orice mod, în albiile cursurilor de apă, în cuvele lacurilor sau ale bălților, în zonele umede, precum și depozitarea pe malurile acestora a deșeurilor de orice fel;

Este interzisă degradarea albiei și malurilor cursurilor de apă pe parcursul execuției și exploatării. Se vor lua toate măsurile pentru asigurarea stabilității malurilor și albiilor cursurilor de apă, atât pe parcursul execuției, cât și pe parcursul exploatării;

Orice avarie survenită la lucrări în timpul execuției sau exploatării acestora, datorată viiturilor sau altor fenomene independente de activitatea de întreținere și exploatare a lucrărilor hidrotehnice, intra în sarcina beneficiarului;

Beneficiarul va urmări comportarea în timp a lucrărilor executate.

Se interzice depozitarea în albiile, pe malurile cursurilor de apă sau în zonele de protecție a acestora a materialelor de orice fel;

La terminarea lucrărilor se vor dezafecta și reda folosinței inițiale terenul ocupat cu drumurile de acces și cu platformele de lucru;

Este interzisă modificarea sau reducerea secțiunii de curgere a cursului de apă la niveluri maxime de 1%, în timpul execuției și exploatării lucrărilor care fac obiectul prezentului aviz de gospodărire a apelor;

În timpul execuției lucrărilor cât și după terminarea acestora albia cursului de apă va fi degajată de terasamente, resturi materiale și alte obstacole în vederea asigurării scurgerii libere a apei;

Pe perioada execuției lucrărilor de investiții la acest obiectiv, se interzice extracția de nisipuri și pietrișuri din albia cursului de apă, fără avizul și autorizația de gospodărire a apelor emise de autoritatea teritorială de gospodărire a apelor;

În timpul executării lucrărilor beneficiarul și constructorul sunt obligați să urmărească evoluția talvegului râului în zona traversării și să ia măsuri corespunzătoare pentru stabilitatea albiei și a malurilor;

Prezentul aviz nu se referă la stabilitatea și rezistența lucrărilor propuse și nici la calitatea materialelor puse în operă;

În conformitate cu prevederile art. 32 alin. (1) din "Procedura și competențele de emitere, modificare și retragere a avizului de gospodărire a apelor, inclusiv procedura de evaluare a impactului asupra corpurilor de apă" aprobată de Ordinul M.A.P. nr. 828/2019, avizul de gospodărire a apelor este aviz conform și trebuie respectat ca atare de către titularul de proiect, proiectant și constructor, la contractarea și execuția lucrărilor aferente proiectului;

Avizul de gospodărire a apelor este valabil pe toată perioada de realizare a lucrărilor înscrise în acesta. Avizul de gospodărire a apelor își pierde valabilitatea după 2 ani dacă execuția lucrărilor nu a început în acest interval;

Nerespectarea prevederilor prezentului aviz atrage răspunderea administrativă după caz, precum și răspunderea civilă sau penală conform prevederilor Legii Apelor nr. 107/1996 cu modificările și completările ulterioare, în cazul producerii de prejudicii persoanelor fizice sau juridice;

Documentația tehnică de fundamentare, vizată spre neschimbare de către autoritatea competentă de gospodărire a apelor face parte din prezentul aviz de gospodărire a apelor;

Elaboratorul documentației își asumă responsabilitatea exactității datelor și informațiilor cuprinse în documentația tehnică aferentă;

p.DIRECTOR,
ing. Elena MIROIU



ȘEF BIROU AVIZE - AUTORIZAȚII,
Ing. Adriana NEAMȚU

Întocmit,
Ing. Laura SDREALĂ

Prim. Teteiu,
14298
Nr.inreg...../.....

CRISTINA
PERA PAUL
Jud. Vâlcea
- 7 IUL. 2025

Către: Primăria Comunei Teteiu,
jud. Valcea, com. Teteiu, str., nr.
d-lui Herascu Viorel, Primar al comunei Teteiu

Cc: Secția de Producție Oltenia
Serv. Mecano-Energetic

Referitor: Emitere aviz amplasament nr. 111/2025

Comuna TETEOIU
Județul Vâlcea
4943/10.07.2025

ANEXA 3

La Ordinul Nr. 47/1203/509 din 21 iulie 2003, pentru aprobarea Procedurii de emitere a avizului în vederea autorizării executării construcțiilor amplasate în vecinătatea obiectivelor/sistemelor din sectorul petrol și gaze naturale

La solicitarea Dvs., înregistrată la S.N.G.N. Romgaz S.A. Sucursala Tîrgu Mureș cu nr. 11010 din 29.05.2025 privind eliberarea avizului de amplasament solicitat prin certificatul de urbanism nr. 14/25.08.2023 emis de către Primăria Comunei Teteiu, jud. Vâlcea, pentru lucrarea:

„Drumuri comunale interioare Comuna Teteiu-asfaltare”

Pe planul de situație, anexat, s-au trasat rețelele/obiectivele (conduce, instalații și echipamente aferente pentru vehicularea gazelor naturale) aflate în exploatarea SNGN ROMGAZ SA Sucursala Tîrgu Mureș vă comunicăm că, în urma analizării documentației depuse, se emite:

AVIZ FAVORABIL

cu respectarea obligatorie a următoarelor condiții:

A. AMPLASAMENTE

1. Pe planșa anexată au fost trasate rețelele și obiectivele S.N.G.N. ROMGAZ S.A. Sucursala Tîrgu Mureș din zona amplasamentelor obiectivelor supuse avizării.

2. Traseul lucrării propuse „Drumuri comunale interioare Comuna Teteiu-asfaltare” intersecțiază în două puncte o conductă colectoare de gaze aparținând S.N.G.N. Romgaz Suc. Tg. Mureș, în zona punctelor de intersecție :

- A (de coordonate Stereo 70) x = 414567; y = 367130 - conductă colectare DN 250
- B (de coordonate Stereo 70) x = 414565; y = 367133 - conductă colectoare DN 250

B. CONDIȚII TEHNICE

1. La predarea amplasamentului pentru execuția obiectivului care face obiectul prezentului aviz, au obligația de a solicita în scris cu 5 zile premergătoare, deplasarea în teren a reprezentanților Romgaz ai sucursalei emitente, pentru identificarea și marcarea obiectivelor ROMGAZ și a zonelor de protecție și siguranță ale acestora. Se va întocmi un proces verbal de predare amplasament, care se va atașa la dosarul avizului.

2. Conform art.190 din Legea energiei electrice și a gazelor naturale nr.123/10.07.2012, pentru protecția obiectivelor/sistemelor din sectorul gazelor naturale se interzice terților:

- a) să realizeze construcții de orice fel în zona de siguranță a obiectivelor de gaze naturale; în cazul în care, în mod excepțional, este necesar ca pe terenul pe care sunt amplasate acestea să se execute o construcție, solicitantul va suporta toate cheltuielile aferente modificărilor necesare, cu respectarea tuturor prevederilor referitoare la proiectarea și execuția lucrărilor în sectorul gazelor naturale și sub condiția cedării în patrimoniu operatorului a bunului rezultat;
- b) să efectueze săpături sau lucrări de orice fel în zona de protecție a obiectivelor de gaze naturale, fără avizul prealabil al operatorului de sistem;
- c) să depoziteze materiale pe căile de acces și în zona de protecție a obiectivelor de gaze naturale;
- d) să intervină în orice mod asupra conductelor, echipamentelor și instalațiilor de gaze naturale.

3. Amplasarea de obiective noi, construcții noi și lucrări de orice natura în zona de siguranță a obiectivelor ROMGAZ existente, se realizează cu respectarea prevederilor Normei tehnice pentru proiectarea și executarea conductelor de alimentare din amonte a gazelor naturale, aprobate cu Decizia Președintelui ANRE nr. 8/2025, prin care sunt stabilite și distanțele minime de siguranță.

4. Orice intervenție asupra obiectivelor ROMGAZ (conduce și instalații aferente) se poate face doar în baza unui proiect tehnic, care va fi supus avizării CTE SNGN ROMGAZ SA Sucursala Târgu Mureș.

6. În punctele de intersecție (A și B), pentru încadrarea în prevederile STAS 9312-87 „Subtraversări de Căi Ferate și Drumuri cu Conduce” trebuie asigurat un unghi de intersecție cuprins între 60° și 90° și protejarea conductei în tub de protecție, solicitantul avizului având următoarele obligații:

- să contracteze cu societăți comerciale autorizate ANRE cu autorizație de tip PPI, elaborarea unui proiect tehnic privind reamplasarea și protejarea obiectivelor/rețelelor Sucursalei, care să fie supus avizării CTE a Sucursalei.
- să obțină în numele Sucursalei Certificatul de Urbanism, toate avizele și acordurile solicitate prin acesta, inclusiv dreptul de ocupare temporară sau definitivă a terenurilor afectate și Autorizația de Construire pentru reamplasarea și protejarea obiectivelor/rețelelor Sucursalei.
- să contracteze cu societăți comerciale autorizate ANRE cu autorizație de tip EPI execuția, urmărirea, supravegherea și recepția lucrărilor de reamplasare a obiectivelor/rețelelor Sucursalei.
- să înștiințeze Sucursala de producție care gestionează obiectivele Romgaz în zona respectivă înaintea de începerii lucrărilor, la faze determinante și la recepția lucrărilor, pentru participarea reprezentanților acesteia, la predarea amplasamentului, identificarea obiectivelor/rețelelor și efectuarea manevrelor de scoatere/punere sub presiune ale acestora.
- în zona de intersecție, pe lungimea subtraversării, se va asigura o cotă de îngropare a conductei ROMGAZ de cel puțin 1,50 m de la generatoarea superioară a tubului de protecție la cota finală a amprizei drumului și o cotă de îngropare de minim 0,9 m de la generatoarea superioară a conductei până la cota minimă a rigolelor de scurgerea apei.
- lungimea traversării este egală cu distanța de siguranță prevăzută în Anexa nr. 2/a „Norme tehnice pentru proiectarea și executarea conductelor de alimentare din amonte a gazelor naturale, aprobate cu Decizia A.N.R.E.nr.8/2025”, care în cazul de față este egală cu 18 m plus 30 m de o parte și de alta a căii de comunicație traversată. Pe toată lungimea traversării izolația trebuie să fie cel puțin de tip „întărită”.
- în zona de protecție nu se execută lucrări fără aprobarea prealabilă a operatorului licențiat care exploatează conducta, sunt interzise construirea de clădiri, amplasarea de depozite sau magazii, plantarea de arbori și nu se angajează activități de natură a periclita integritatea conductei.
- în zonele adiacente conductei colectoare gaze, lucrările de săpătură și umplutură se vor executa manual, evitându-se lovirea/deteriorarea conductei și a izolației anticorozive a acesteia.
- în zona de protecție a conductei colectoare de gaze (3 m stânga-dreapta), sunt interzise circulația vehiculelor, depozitării de materiale, precum și lucrările ce ar putea afecta conducta de gaze îngropată, zona având destinația de spațiu verde și nu se vor planta arbori sau arbuști cu rădăcini profunde (mai mari de 50 cm), inclusiv fundații de orice fel.
- protejarea conductei se va face strict în prezența reprezentanților ROMGAZ.
- pe parcursul lucrărilor de protejare conductele aparținând S.N.G.N. ROMGAZ S.A. Sucursala Târgu Mureș, vor fi scoase de sub presiune.

7. În cazul afectării izolației conductelor S.N.G.N. ROMGAZ S.A. Sucursala Târgu Mureș aceasta se va reface pe toată circumferința conductelor, pe lungimea afectată, cu benzi de polietilenă aplicată la rece conform SR EN 12068.

8. Constructorul va lua toate măsurile de respectare a legislației în vigoare cu privire la prevenirea și stingerea incendiilor. Este interzisă utilizarea lucrului cu foc deschis la o distanță de cel puțin 35 m de fiecare parte a conductei de aducțiune.

9. Executarea lucrărilor în punctele de intersecție menționate în aviz, va fi cuprinsă în Programul de control al calității, cu participarea reprezentantului S.N.G.N. ROMGAZ S.A. Sucursala Tîrgu-Mureș.

10. Solicitanții, după obținerea avizelor de amplasament, înainte de începerea și la terminarea lucrărilor avizate favorabil în zona în care există obiective/rețele Romgaz, au obligația de a solicita în scris cu 3 zile premergătoare, deplasarea în teren a reprezentanților Romgaz, pentru identificarea și marcarea obiectivelor în cauza și a zonelor de protecție și siguranță ale acestora. Se vor întocmi un proces verbal de predare amplasament și un proces verbal la terminarea lucrărilor, care se vor atașa la dosarul avizului.

11. Organizarea de șantier se va amplasa la distanța minimă de 35 m față de conducta de aducțiune gaze.

C. CONDIȚII GENERALE

- În cazul avarierii sau deteriorării obiectivelor SNGN ROMGAZ S.A., beneficiarii obiectivelor noi vor suporta contravaloarea pagubelor produse, inclusiv cea a pierderilor de gaze naturale și de restabilire a funcționalității elementelor afectate.

- În conformitate cu Ordinul Comun nr. 47/1203/509 din 2003 al MEC, MTCT și MAI, pentru aprobarea Procedurii de emiteră a avizului în vederea autorizării executării construcțiilor amplasate în vecinătatea obiectivelor/sistemelor din sectorul petrol și gaze naturale, este obligatoriu ca planurile de situație depuse la documentație să fie întocmite de un topograf autorizat, să fie vizate de Oficiul de Cadastru și Publicitate Imobiliară și să conțină coordonatele de identificare ale amplasamentului în proiecție STEREO 70, în caz contrar avizul emis își pierde valabilitatea.

- Potrivit art. 109 lit.d) din Legea a energiei și gazelor naturale nr.123 din 2012, Societatea noastră beneficiază de dreptul de a obține restrângerea sau încetarea unor activități care ar putea pune în pericol persoane și bunuri, drept reiterat la art.114 din lege. Corelativ acestui drept, art.117 din lege instituie terților interdicții pentru protecția obiectivelor/sistemelor din sectorul gazelor naturale.

D. VALABILITATE

- Prezentul aviz este valabil NUMAI împreună cu planșa anexată.

- În cazul nerespectării condițiilor impuse mai sus avizul își pierde valabilitatea.

- Conform Ordonanței de Urgență nr. 31 din 30.04.2025, Art. III - „Avizele și acordurile emise, solicitate prin certificatul de urbanism, inclusiv la faza de studiu de fezabilitate sau documentație de autorizare a lucrărilor de intervenție, își păstrează valabilitatea până la recepția la terminarea lucrărilor, dacă nu intervin elemente noi sau nu se modifică condițiile care au stat la baza emiterii acestora, respectiv soluțiile tehnice la faza de documentație tehnică pentru obținerea autorizației de construire, până la finalizarea executării lucrărilor corespunzătoare pentru care au fost eliberate, respectiv până la încheierea procesului-verbal de recepție finală corespunzător”.

Director Interimar Sucursala Mures
Marius Tiberiu BACIU



Inginer Șef Interimar P.M.C.G.
Delia Gabriela MATEI

Șef Serviciu Interimar T.P.N.
Crinel Man

Întocmit
ing. Adrian Calugar



ROMANIA
JUDETUL VALCEA
PRIMARIA COMUNEI TETOIU



Tel./Fax : 0250/867804, e-mail: primariatetoiu@yahoo.com

Nr.6401din 08.09.2023

AVIZ

**Pentru amplasarea s-au executarea de lucrari in
baza Sistemului de Alimentare cu apa si
canalizare al comunei Tetoiu, jud Valcea**

Catre:

Comuna Tetoiu ,judetul Valcea .

Urmare a analizei documentatiei depuse cu nr.6401 din 08.09.2023 pentru executarea lucrarilor : „ **Drumuri Comunale Interioare comuna Tetoiu –Asfaltare** ”- **AVIZAM FAVORABIL alimentare cu apa si canalizare** executarea lucrarilor de construire, imprejmuire proprietate sstemului de alimentare cu apa si canalizare in comuna Tetoiu ,jud. Valcea prin primar Herascu Viorel

- **In zona existenta Sistem de alimentare cu apa si canalizare aflate in proprietatea comunei Tetoiu .**
- Primaria comunei Tetoiu avizeaza favorabil executarea construirii de : **Drumuri Comunale Interioare comuna Tetoiu –Asfaltare** cu urmatoarea precizare :
- Pe timpul executiei lucrarilor se interzice depozitarea de material, utilaje ,pamant, pe amplasamentul instalatilor de apa si canalizare precum si orice alte lucrari de bransare la aceste instalati fara avizul Primariei .
- Lucrarile vor fi terminate la data expirarii autorizatiei de constructie .
- De orice accident de munca, intamplat in amplasarea acestor instalatii ,in timpul si din cauza lucratilor raspunde direct proprietarul autorizatiei de constructie.
- La terminarea lucrarilor executatul v-a duce la starea initiala de zona de protectie a drumului si a instalatilor in cazul in care au fost afectate, v-a instinta Primaria comunei Tetoiu ,jud Valcea data cand va incepe lucrarea si data terminarii acesteia .
- Nerespectarea prevederilor prezentului aviz conduce la anularea acestuia si la aplicarea de sanctiuni in conformitate cu legile in vigoare .
- vor fi remediate de beneficiarul acestei autorizatii de constructii respectiv orice pagube produse instalatii Comuna Tetoiu
- Prezentul aviz este valabil pe durata de executie a lucrarilor .

Scutit taxa conform art.476 alin (1) litera (f) din Legea nr.277/2015 .




Secretar general
Chiripusi Mariana

p. Responsabil Urbanism
Constantin Cristina

CONPET S.A. Ploiești,
Str. Anul 1848, nr. 1-3, (Tel. 0244/401360 / mail: conpet@conpet.ro)
Departament Dezvoltare Mentenanță
Inginer Sef Dezvoltare Investiții
Serviciu Avize/Acorduri

nr 14413 /08.04.2025



COMUNA TETOIU

Com. Tetoiu, satul Tetoiu, str. Principală, Jud. Vâlcea

prin HERESCU VIOREL

în calitate de Primar al Comunei Tetoiu

Referitor la solicitarea dumneavoastră, înregistrată cu nr. 6069/12.02.2025 și a completărilor ulterioare din data de 07.04.2025, privind emiterea avizului pentru lucrarea:

„DRUMURI COMUNALE INTERIOARE COMUNA TETOIU - ASFALTARE”

Județul Vâlcea, Com. Tetoiu, satele Nenciulești, Țepești, și Popești,
str. Cătun Lunca Nenciulești și Cap. Constantin Crăpătoreanu

Drum Vicinal Cătun Lunca Nenciulești suprafața 20914, nr. cad. și C.F. 36490

Drum Vicinal Cătun Lunca Nenciulești suprafața 1206, nr. cad. și C.F. 35740

Strada Cap. Constantin Crăpătoreanu, sat Popești suprafața 2764, nr. cad. și C.F. 36493

Strada Cap. Constantin Crăpătoreanu, sat Țepești suprafața 1368, nr. cad. și C.F. 36492

Vă comunicăm că, în urma analizării documentației depuse, se emite:

AVIZ FAVORABIL

Cu respectarea obligatorie a următoarelor condiții:

A. Condiții tehnice

1. Nu se va executa niciun fel de lucrare în zona conductei de transport țigei, conductei de transport etan și a conductei suport metalic fibră optică cu instalații aferente (SPC, bazine reținere, aerisitoare, prize de potențial, camere, etc.), decât sub directă supraveghere a reprezentantului sectorului Bărbătești, desemnat de șef Sector - ing. Eduard TRUȘCĂ, telefon: 0731/520652, anunțat în mod obligatoriu cu 5 zile mai devreme.

2. Lucrările în zonele de incidență cu conductele administrate de societatea noastră, se vor face fără să afecteze actualul amplasament în profil longitudinal cât și transversal al conductelor.

3. Se interzice amplasarea de construcții sau construcții conexe (lucrări de terasamente, podețe, rigole, parapeti, platforme, O.S. etc.) în zona de protecție și siguranță a conductelor administrate de CONPET S.A., conform prevederilor Ordinului nr. 196/2006 al ANRM. Zona de siguranță la conducta de transport țitei este de 10 m de o parte și de alta a conductei, 20 m de o parte și de alta la conducta de transport etan, și 5 m de o parte și de alta la conducta suport metalic fibră optică.

4. Adâncimea rigolei/șanțului de colectarea apelor pluviale în zonele de intersecție cu conductele administrate va fi de maxim 0,5 m de generatoarea superioară a conductelor noastre (spațiu necesar intervențiilor atunci când condițiile tehnice impun), conform prevederilor Ord. nr. 196 / 2006 al A.N.R.M. (spațiu necesar intervențiilor/recuperării materialului tubular).

5. Se interzice încărcarea cotei actuale a terenului, depozitarea de materiale, utilaje și plantarea de arbuști / pomi cu rădăcini mai mare de 0,5 m adâncime în zona de protecție a conductelor administrate de CONPET S.A. , conform prevederilor Ord. nr. 196 / 10.10.2006 al A.N.R.M. (zona de protecție este de 5m de o parte de alta a filonului de conducte)

6. În zonele de intersecție și paralelism în cazul în care conductele noastre rămân decopertate și vizibile, veți asigura împrejmuirea și paza până la acoperirea cu pământ, pentru a preîntâmpina eventualele sustrageri, accidente umane, explozii sau incendii, de care rămâneți direct răspunzători.

7. Beneficiarul investiției este obligat să permită și să asigure accesul necondiționat în zona de protecție și siguranță a conductelor, a personalului CONPET S.A. de supraveghere și a echipei de intervenție cu utilajele necesare pentru remedierea eventualelor avarii, înlocuirea sau recuperarea de tronsoane de conductă atunci când condițiile tehnice impun, chiar și în perioada de garanție a lucrărilor ce face obiectul prezentului aviz.

8. Se vor respecta mențiunile tehnice din Proiect nr. 5170 (5) / 12.07.2023, Faza: D.T.A.C., revizuit în septembrie 2023, nu se vor executa lucrări de terasament, scurgerea apelor și nu se va interveni asupra structurii drumului pe o lungime de 40m, în zona de siguranță și protecție a conductelor administrate de CONPET S.A.

9. La finalul lucrării se va încheia un proces-verbal de buna execuție cu persoana desemnată de șef Sector ing. Eduard TRUȘCĂ, telefon: 0731/520652.

B. Condiții generale

- In cazul avarierii sau deteriorării conductelor și a instalațiilor CONPET S.A. Ploiești, veți suporta contravaloarea pagubelor produse, inclusiv produs vehiculat pe baza documentelor justificative prezentate de CONPET S.A. Ploiești.

- Prezentul aviz este valabil 12 luni de la data emiterii acestuia.

- Mentionăm că, traseul conductelor administrate de CONPET SA, trasat informativ pe „Plan de Situație”, scara: 1/500, planșa nr. D1-02, faza: D.T.A.C., plan elaborat de S.C. LACUDAS S.R.L., pus la dispoziție de instituția dvs. și vizat de noi spre

neschimbare în data de 01.11.2023, anexă la avizul nr. 39262/02.10.2023, rămâne valabil.

- Premergător începerii lucrărilor în zonele de incidență cu conductele administrate de CONPET S.A., solicităm prezența reprezentantului nostru pentru determinarea exactă a poziției conductelor administrate de CONPET SA și pentru supravegherea respectării condițiilor din prezentul aviz.

- În cazul nerespectării oricăroră din condițiile impuse mai sus, avizul își pierde valabilitatea, urmând a fi anunțată autoritatea emitentă a Autorizației de construire, cu suportarea tuturor consecințelor și sancțiunilor prevazute de Legea 50/1991, privind autorizarea executării lucrărilor de construcții, republicată și celelalte instituții abilitate.

Șef Departament Dezvoltare Mentenanță
Ing. Dan BUZATU

Dan Buzatu

Digitally signed by Dan Buzatu
Date: 2025.04.09 09:44:59 +03'00'

Inginer Șef Dezvoltare Investiții
Ing. Anca CÎRLAN

Florentina Anca
Cirlan

Digitally signed by Florentina
Anca Cirlan
Date: 2025.04.08 14:48:24 +03'00'

Șef Serviciu Avize/ Acorduri
Ing. Angela BRATU

Angela-Mihaela Bratu

Digitally signed by Angela-Mihaela
Bratu
Date: 2025.04.08 14:33:55 +03'00'

Întocmit
Ing. Mihaela IONIȚĂ

Mihaela Ionita

Digitally signed by Mihaela Ionita
Date: 2025.04.08 12:52:13 +03'00'

Traseu identificat de: Th. Cristian MANEA
Contravaloare aviz: O.P. nr.: 619 / 03.04.2025

Sector: Bărbătești

Avizul a fost emis în două exemplare originale, către unul pentru fiecare parte,

ROMÂNIA



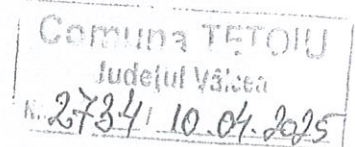
JUDEȚUL VÂLCEA CONSILIUL JUDEȚEAN VÂLCEA



Str. General Praporgescu nr.1 / 240595 - Râmnicu Vâlcea
Tel : 0250/73.29.01; Fax: 0250/73.56.17; CIF: 2540929; www.cjvalcea.ro
E-mail: consiliu@cjvalcea.ro ; cjvalcea@vl.e-adm.ro

Nr. 2672 / 10.04.2025

COMUNA TETOIU JUDEȚUL VÂLCEA




Urmare a solicitării dumneavoastră înregistrată la Consiliul Județean Vâlcea cu nr. 2672/11.02.2025, faza Avize, pentru executarea lucrărilor la obiectivul de investiții „**DRUMURI COMUNALE INTERIOARE, COMUNA TETOIU - ASFALTARE**”, în zona drumurilor DJ 676 Cerna (DJ 665) - Rugetu - Slatioara - Mogești - Gorunești - Stroești - Pojogi Cerna - Copăceni - Bondoci - Broșteni - Lăpușata - Mijați - Romanești - Roșiile - Nenciulești - Țepești - Tetoiu - Gârlogani - Chirculești - Irimești (DJ 643) la km.53+450, km. 55+290 și km. 57+130 și DJ 676G Zătreni (DN 67B) - Oltețu - Săscioara - Budele - Nenciulești - Popești - Măneasa - Țepești (DJ 676), în conformitate cu prevederile Ordonanței Guvernului nr. 43 / 1997, H.G. nr.36 / 1996 și H.G. nr. 525 / 1996, avizăm favorabil, cu următoarele condiții :

1. ÎNAINTE DE ÎNCEPEREA LUCRĂRILOR AVEȚI OBLIGAȚIA SĂ OBTINEȚI AUTORIZAȚIA DE AMPLASARE;
2. AMENAJAREA INTERSECȚIILOR DINTRE DRUMURILE COMUNALE ȘI DRUMURILE JUDEȚENE DJ676 ȘI DJ676G VA FI EXECUTATĂ CU RESPECTAREA PRIORITĂȚII PENTRU CIRCULAȚIA CARE SE DESFĂȘOARĂ PE DRUMURILE JUDEȚENE;
3. REALIZAREA RACORDĂRII DRUMURILOR COMUNALE CU DRUMURILE JUDEȚENE DJ676 ȘI DJ676G SE VA FACE CONFORM „NORMATIVULUI PENTRU AMENAJAREA LA ACELAȘI NIVEL A INTERSECȚIILOR DRUMURILOR PUBLICE”, INDICATIV C 173/79 APROBAT PRIN ORDINUL MTT NR. 403/1/MARTIE 1979 ȘI INDICATIV C 173/2001;
4. PE TOT PARCURSUL EXECUȚIEI LUCRĂRILOR, PĂMÂNTUL REZULTAT DIN SĂPĂTURI NU VA FI DEPOZITAT PE PARȚEA CAROSABILĂ ȘI ACOSTAMENTUL DRUMURILOR JUDEȚENE 676 ȘI 676G. ACESTA VA FI ÎNCĂRCAT DIRECT ÎN MIJLOACE AUTO ȘI TRANSPORTAT;
5. ORICE DETERIORARE A STĂRII TEHNICE A DRUMURILOR JUDEȚENE DJ 676 ȘI DJ 676G PE TIMPUL EXECUȚIEI LUCRĂRILOR SE VA REMEDIA ÎN MAXIMUM 24 ORE PE CHELTUIALA BENEFICIARULUI;
6. PE TOT PARCURSUL EXECUȚIEI LUCRĂRILOR AVEȚI OBLIGAȚIA SĂ ASIGURAȚI SEMNALIZAREA RUTIERĂ PENTRU SIGURANȚA CIRCULAȚIEI ÎN ZONĂ;

7. ÎN SITUAȚIA ÎN CARE SE IMPUNE REABILITAREA, MODERNIZAREA, MODIFICAREA, ÎNTREȚINEREA SAU EXPLOATAREA DRUMURILOR JUDEȚENE DJ676 ȘI DJ676G, DEȚINĂTORUL CONSTRUCȚIILOR SAU AL INSTALAȚIILOR ACCEPTATE ESTE OBLIGAT SĂ EXECUTE, PE CHELTUIALA LUI, DEMOLAREA, MUTAREA SAU MODIFICAREA ACESTORA;
8. ÎN CAZUL ÎN CARE DIN MOTIVE TEHNICE ESTE NECESARĂ EXECUTAREA UNOR LUCRĂRI ÎN ZONA DRUMURILOR JUDEȚENE DJ676 ȘI DJ676G, SE VA ANUNȚA ÎN PREALABIL ADMINISTRATORUL ACESTORA - R.A.J.D.P.VÂLCEA SE VA FACE ÎMPREUNĂ CU ACESTA O DEPLASARE LA FAȚA LOCULUI ȘI SE VOR STABILI MĂSURILE NECESARE, PENTRU CA DRUMURILE SĂ FIE CÂT MAI PUȚIN AFECTATE ȘI DE ASEMENEA, SE VA STABILI SOLUȚIA DE REMEDIERE A DETERIOĂRILOR ADUSE DRUMURILOR, REMEDIERI CE SE VOR FACE PE CHELTUIALA BENEFICIARULUI;
9. ÎNCĂLCAREA ORICĂREI CONDIȚII MAI SUS SPECIFICATĂ DUCE LA NULITATEA DE DREPT A PREZENTULUI AVIZ.

Prezentul aviz este valabil 12 luni .

PREȘEDINTE,
CONSTANTIN RĂDULESCU



DIRECTOR EXECUTIV,
IOAN SEBASTIAN TĂMAȘ

Taxa de eliberare a avizului este de 497,70 lei
A fost achitată cf. O.P. nr. 618 / 03.04.2025

Prenume, Nume	Funcția	Semnătura	Verificat	Data
Int. Bulacu Ion 3 ex.	Consilier			10.04.2025

Dist: 7695
Client: COMUNA TETOIU
Localitatea: TEPESTI (TETOIU VL)
Strada: TEPESTI, nr. 121
Judet: Valcea, **cod postal** 247702

Distributie Energie Oltenia S.A.
<<societate administrata in sistem dualist>>
COER VÂLCEA
Nr. 060057780919/ 29.09.2023

Prezentul aviz are anexate 001
planuri de situatie vizate de COER VÂLCEA

Stimate client,

Referitor la cererea aviz amplasament, inregistrata cu nr. 060057780919 /18.09.2023 pentru :
Obiectivul : ASFALTARE DRUMURI COMUNALE INTERIOARE
situat in localitatea : TETOIU, str. TETOIU, nr.: , bl. , sc. , et. , ap. , jud. Valcea, cod postal 247695.

In urma analizei documentatiei depuse privind eliberarea amplasamentului, Distributie Energie Oltenia S.A prin
Centrul Operational Extindere Retea COER Râmnicu Valcea emite :

AVIZ DE AMPLASAMENT FAVORABIL CONDITIONAT
nr. 2600063260 / 29.09.2023

Cu urmatoarele precizari :

1. In zona vizata de obiectivul propus **exista** retele electrice de distributie de inalta, medie si de joasa tensiune apartinand Distributie Energie Oltenia SA care sunt afectate de realizarea obiectivului propus.

instalatii de joasa tensiune: Stalpi din LEA 0,4kV;

instalatii de medie tensiune: Stalpi din LEA 20kV;

instalatii cu tensiunea de 110kV: _____;

posturi de transformare: .

2. Retelele electrice de distributie a energiei electrice existente in zona, mentionate mai sus, sunt afectate de obiectivul pentru care s-a solicitat aviz de amplasament.

3. Distantele minime fata de instalatiile electrice ale Distributie Energie Oltenia S.A existente in zona sunt cele prevazute in Norma tehnica privind delimitarea zonelor de protectie si de siguranta aferente capacitatilor energetice aprobata prin Ordinul Presedintelui Autoritatii Nationale de Reglementare in domeniul Energiei nr. 239/2019, actualizata cu Ord. 225/2020.

4. Pentru realizarea obiectivului puteti opta pentru una din variantele de mai jos:

A. Modificarea pozitiei obiectivului fata de amplasamentul propus, la distantele minime (precizate mai sus) fata de instalatiile Distributie Energie Oltenia S.A, astfel incat acestea sa nu mai fie afectate.

B. Eliberarea amplasamentului prin devierea sau mutarea instalatiilor electrice apartinand Distributie Energie Oltenia S.A.

C. Mentinerea amplasamentului cu conditia executarii, unor lucrari de modificare a instalatiilor retelei electrice rezultate ca necesare pentru indeplinirea conditiilor de coexistenta impuse de norme.

5. In cazul alegerii variantei A, veti redepune la Distributie Energie Oltenia S.A planurile modificate pentru amplasamentul obiectivului cu respectarea distantelor minime impuse de normative si care au fost precizate mai sus.

F-PO-01-03-01#02#06_Aviz de amplasament favorabil

Nota: prezentul formular este valabil si pentru situatia actualizarii avizului de amplasament, dupa elaborarea studiului de solutie privind eliberarea amplasamentului si paragrafele scrise in format italic sunt parte ale acestui aviz.

6. In cazul in care optati pentru variantele B sau C, instalatiile Distributie Energie Oltenia S.A trebuie deviate/mutate conform solutiei care va rezulta din studiul pentru eliberarea amplasamentului si/sau de coexistenta/sau studiu de risc ce va fi elaborat, ulterior emiterii avizului de amplasament favorabil conditionat, la comanda si pe cheltuiala solicitantului, prin incheierea unui contract cu Distributie Energie Oltenia SA sau cu un alt proiectant de specialitate. Studiul pentru eliberarea amplasamentului si/sau de coexistenta/sau studiu de risc se avizeaza de catre Distributie Energie Oltenia SA. Prin studiul de coexistenta se va analiza volumul si valoarea lucrarilor necesare pentru eliberarea amplasamentului. Pentru devierea/mutarea instalatiilor electrice afectate trebuie incheiat un contract de deviere/mutare intre solicitant si Distributie Energie Oltenia SA. Cheltuielile pentru mutarea/devierea/modificarea instalatiilor de distributie a energiei electrice afectate, pentru eliberarea unor amplasamente, sunt suportate de cel care a generat modificarea acestora.

7. Executia lucrarilor pentru eliberarea amplasamentului se va face de catre operatorul de retea prin contractarea acestor lucrari cu un constructor atestat Autoritatea Nationala de Reglementare in domeniul Energiei numai dupa intocmirea si avizarea in CTE a Distributie Energie Oltenia SA a documentatiei tehnice PTE, de catre un proiectant atestat. Contractarea lucrarilor este conditionata de plata catre Distributie Energie Oltenia SA a sumelor necesare prevazute in Contractul de deviere/mutare. Contractul de executie a lucrarilor de deviere/mutare se poate incheia de catre operatorul de retea si cu un anumit proiectant / constructor atestat, ales de catre utilizator, care cere, in scris, in mod expres acest lucru operatorului de retea, inainte de incheierea contractului de deviere/mutare.

8. Noile trasee ale instalatiilor electrice care se reamplaseaza vor fi cele de pe planurile studiului de coexistenta ce va fi avizat in comisia CTE a Distributie Energie Oltenia SA. Culoarul de siguranta al instalatiilor electrice aflate in apropierea obiectivului, va fi stabilit in conformitate cu "Norma tehnica privind delimitarea zonelor de protectie si de siguranta aferente capacitatilor energetice" aprobata prin Ordinul Președintelui Autoritatii Nationale de Reglementare in domeniul Energiei nr. 239/ 2019 actualizat cu Ord. 225/2020 .

9. In conformitate cu Legea energiei nr.123/2012, art.44, alin. 7 și 9, si Ordinului presedintelui Autoritatii Nationale de Reglementare in domeniul Energiei nr.25/2016, cheltuielile pentru modificarea instalatiilor de distributie a energiei electrice, pentru eliberarea unor amplasamente, sunt suportate conform reglementarilor emise de autoritatea competenta. Suportarea cheltuielilor de modificare a instalatiilor se afla in sarcina celui care a generat modificarea.

10. Daca in urma studiului de coexistenta si eliberare amplasament se impune reamplasarea sau devierea unor retele electrice amplasate pe terenuri private, pentru a evita orice litigiu ulterior dintre Distributie Energie Oltenia SA si proprietarii terenurilor afectate ca urmare a devierii/reamplasarii retelelor electrice de distributie, este necesar a fi incheiate cu fiecare proprietar de teren in parte Conventii de instituire a dreptului de uz si servitute sau Contracte de Suprafata, conventii ce trebuie intabulate fiecare separat la Cartea Funciara prin grija si pe cheltuiala d-voastra. De mentionat ca toate costurile determinate de mutarea/ devierea/modificarea instalatiilor electrice, daca este cazul, vor fi suportate de catre d-voastra.

11. In conformitate cu prevederile din Legea energiei nr.123/2012, art.92 punct (1) deteriorarea, modificarea fara drept a componentelor instalatiilor energetice constituie infractiune si se pedepseste cu inchisoarea de la 3 luni la 2 ani sau cu amenda. In acelasi timp, conform art 93, pct (1), alin 29, din Legea energiei 123/2012, constituie contraventie executarea de sapaturi sau lucrari de orice fel in zonele de protectie a instalatiilor fara consimtamantul prealabil al titularilor acestora. Conform prevederilor art.49 din Legea energiei nr.123/2012, este interzis persoanelor fizice sau juridice:

- a) sa efectueze constructii de orice fel in zona de siguranta a retelelor electrice de distributie, altele decat cele prevazute in avizul de amplasament al operatorului de distributie;
- b) sa efectueze sapaturi de orice fel sau sa infiinteze plantatii in zona de siguranta a retelelor electrice de distributie, fara acordul operatorului de distributie;
- c) sa depoziteze material pe culoarul de trecere si in zonele de protectie si de siguranta ale instalatiilor, fara acordul operatorului de distributie;
- d) sa arunce obiecte de orice fel pe retelele electrice de distributie sau sa intervina in oricare alt mod asupra acestora;
- e) sa deterioreze constructiile, ingradirile sau inscriptiile de identificare si avertizare aferente retelelor electrice de distributie;
- f) sa limiteze sau sa ingradeasca prin executia de imprejmuire, prin constructii sau prin orice alt mod accesul la instalatii al operatorului de distributie.

12. Executarea lucrarilor in apropierea instalatiilor electrice se va face cu respectarea stricta a conditiilor din prezentul aviz de amplasament conditionat, a normelor tehnice si de protectia muncii specifice, pentru evitarea producerii unor accidente tehnice sau umane. Sapaturile din zona traseelor de cabluri, fundatii de stalpi se vor face numai manual, cu asistenta tehnica din partea Centrului Operational Exploatare CE BALCESTI al Distributie Energie Oltenia SA, telefon 0251408006.

13. Beneficiarul lucrarii, respectiv executantul, sunt raspunzatori si vor suporta consecintele, financiare sau de alta natura, ale eventualelor deteriorari ale instalatiilor si/sau prejudicii aduse utilizatorilor acestora ca urmare a nerespectarii regulilor mentionate.

14 Avizul de amplasament **nu constituie aviz tehnic de racordare**. Pentru obtinerea acestuia, in vederea racordarii la retea electrica de distributie a obiectivului sau a unui spor de putere pentru acesta se va proceda conform

F-PO-01-03-01#02#06_Aviz de amplasament favorabil

Nota: prezentul formular este valabil si pentru situatia actualizarii avizului de amplasament, dupa elaborarea studiului de solutie privind eliberarea amplasamentului si paragrafele scrise in format italic sunt parte ale acestui aviz.

Ordinului presedintelui Autoritatii Nationale de Reglementare in domeniul Energiei nr.59/2013.

15. Avizul de amplasament este valabil de la data emiterii si pana la 25.08.2024, data la care expira Certificatul de Urbanism nr. 14/25.08.2023 in baza caruia a fost emis.

16. Prelungirea termenului de valabilitate a avizului de amplasament se poate face, gratuit, la cererea adresata de titular cu cel putin 15 zile inaintea expirarii acestuia, in conditiile in care anterior a fost prelungit termenul de valabilitate a Certificatului de Urbanism in baza caruia a fost emis, iar restul conditiilor nu s-au modificat fata de momentul emiterii avizului.

17. Daca in intervalul mentionat la pct.12 solicitantul obtine autorizatia de construire pentru obiectivul respectiv, valabilitatea avizului de amplasament se extinde pe durata valabilitatii autorizatiei de construire/desfiintare, inclusiv pe durata de executie a lucrarilor inscrisa in autorizatie.

18. Prezentul aviz de amplasament este valabil numai pentru amplasamentul obiectivului conform planului vizat de Distributie Energie Oltenia S.A prin COARED VĂLCEA a Certificatului de urbanism nr. 14/25.08.2023 emis de Primaria COMUNEI TETOIU si a planurilor anexate.

19. In zona **nu exista** instalatii electrice care apartin altor operatori de distributie/ transport/ productie a energiei electrice si **nu este** necesar sa va adresati detinatorilor acestor instalatii in vederea obtinerii avizelor de amplasament .

20. Avizul de amplasament favorabil conditionat emis de catre operatorul de retea, in situatia in care amplasamentul propus afecteaza instalatia electrica si/sau se afla in zona de siguranta a acesteia, este conditionat de realizarea lucrarilor necesare pentru devierea ori mutarea instalatiilor operatorului de retea si/sau de realizarea lucrarilor de modificare a instalatiilor retelei electrice pentru indeplinirea conditiilor de coexistenta impuse de norme, pana la data inceperii lucrarilor de executie a obiectivului.

21. Avizul de amplasament favorabil isi inceteaza valabilitatea in urmatoarele situatii:

- expira termenul de valabilitate;
- se modifica datele obiectivului (caracteristici tehnice, suprafata ocupata, inaltime etc) care au stat la baza emiterii avizului;
- solicitantul nu incheie cu operatorul de retea sau cu un alt proiectant de specialitate un contract pentru realizarea studiului pentru eliberarea amplasamentului și/sau coexistenta si/sau nu se incheie contractul realizarea lucrărilor necesare pentru devierea ori mutarea instalațiilor operatorului de rețea și/sau de realizarea lucrărilor de modificare a instalațiilor rețelei electrice pentru îndeplinirea condițiilor de coexistență impuse de norme și/sau nu se achita costul lucrarilor prevazute in contract.

22. Alte precizari in functie de specificul obiectivului si amplasamentului respectiv :

Se vor respecta prevederile Ord.ANRE nr.239/2019 cu modificarile si completarile ulterioare, privind delimitarea zonelor de protectie si de siguranta ale capacitatilor energetice fata de obiectivul proiectat. Distanța minima pe verticala dintre conductorul inferior al LEA (0,4-20)kV la sageata maxima si sol (inclusiv partea carosabila a drumurilor sau podurilor propuse) va fi minim 7m, in cazul traversarii acestui obiectiv.Se interzice amplasarea stalpilor liniilor electrice aeriene in zona carosabila si deasemenea incastrarea acestora in fundatiile podurilor/zidurilor de sprijin/gabioanelor sau rigolelor amenajate.Pentru poduri si pasarele se va respecta distanta de min.2m intre cond.extrem al LEA 0,4kV in orice pozitie si/sau stalp LEA 0,4kV si orice parte a elementelor constructive ale podului sau pasarelei proiectate/min. 5m intre cond.extrem al LEA 20kV si orice parte a podului sau pasarelei proiectate fara sa constitue traversare, in cazul in care se analizeaza apropierea LEA fata de respectivele poduri sau pasarele. Pt. LEA 20kV si LEA 110kV distanta minima pe orizontala intre cond. extrem la deviatie maxima si limita amprizei drumului va fi de 1(unu) metru.Pentru Liniile Electrice in Cablu pozate in pamant: -In cazul in care LEC subtraverseaza drumul proiectat, adancimea minima va fi de 1m (Măsurată în axul drumului; tubul de protecție va depăși bordura, respectiv ampriza, cu cca. 0,5m, unghiul minim de traversare 60° (recomandat 75° - 90°); -In cazul apropiierilor distanta minima in plan orizontal va fi 0,5m, măsurată de la bordură spre trotuar în localități, respectiv de la ampriză spre zona de protecție, în afara localităților. **IN ZONA LINIILOR ELECTRICE SUBTERANE SI SUB LINIILE ELECTRICE AERIENE LUCRARILE SE VOR EXECUTA MANUAL SI CU RESPECTAREA CONDITIILOR DE PROTECTIE A MUNCII SPECIFICE LA EXECUTAREA LUCRARILOR IN APROPIEREA RETELELOR ELECTRICE SUB TENSIUNE;** In conformitate cu art.44, alin.4 din Legea nr.123/2012-Legea energiei electrice si a gazelor naturale, "Terenurile pe care se situeaza retelele electrice de distributie existente la intrarea in vigoare a prezentei legi, sunt si raman in proprietatea publica a statului". Reamplasarea capacitatilor energetice se poate realiza în conformitate cu dispozitiile art.44 alin. 7 și 9 din Legea nr. 123/2012, respectiv cu suportarea cheltuielilor de către solicitant, coroborate cu prevederile Ordinului nr.48/2008 emis de ANRE. Beneficiarul lucrării isi asuma responsabilitatea respectarii conditiilor de coexistenta a obiectivului proiectat cu retelele electrice si a masurilor propuse si va suporta urmatoarele costuri in cazul afectarii retelei electrice pe perioada derularii lucrarilor si pe perioada coexistentei retelei electrice cu obiectivul proiectat, daca nu s-au respectat conditiile de coexistenta: -cheltuielile pentru daunele produse retelei electrice (deteriorare stalpi, rupere conductoare, rupere bransamente subterane, distrugere prize de pamant); - contravaloarea energiei electrice nelivrate catre consumatori; -contravaloarea compensatiilor pe care operatorul de distributie trebuie sa le plateasca utilizatorilor afectati de intreruperi pentru neindeplinirea indicatorilor de performanta din standardul pentru serviciul de distributie al energiei electrice. In zona din apropierea stalpilor retelei electrice, utilajul ce executa sapatura, va face deplasarea si depozitarea pamantului astfel incat sa nu afecteze integritatea stalpilor; Sub rețeaua electrica se

F-PO-01-03-01#02#06_Aviz de amplasament favorabil

Nota: prezentul formular este valabil și pentru situația actualizării avizului de amplasament, după elaborarea studiului de soluție privind eliberarea amplasamentului și paragrafele scrise în format italic sunt parte ale acestui aviz.

interzice manevrarea utilajului pentru depozitarea pamantului sau orice altfel de manevre sau manipularea obiectelor lungi care pot ajunge in zona de amorsare arc electric a LEA (20-110)kV. In cazul decopertarii in teren a unor instalatii electrice nefigurate pe pl. de situatie, constructorul are obligatia opririi lucrarii si anuntarii operative a personalului Centrului de Exploatare Judetean Valcea in scopul luarii masurilor necesare. La inceperea lucrarilor de executie va fi solicitat in scris pe baza de comanda, cu minim 5 zile lucratoare inainte de inceperea lucrarii, prezenta delegatului "DISTRIBUTIE ENERGIE OLTENIA SA" in vederea predarii amplasamentului si stabilirea conditiilor tehnice pentru executarea in siguranta a respectivelor lucrari (scoaterea sau nu de sub tensiune a Liniei Electrice Aeriene si/sau Subterane 0,4-20kV), in zonele cu risc ridicat, unde nu se pot pastra distantele de siguranta fata de instalatiile electrice aeriene/subterane din zona. Se va inainta catre departamentul exploatare al Distributie Energie Oltenia SA un program de lucrari, cu intervalul de timp alocat acestui obiectiv si programul zilnic. Costurile suplimentare datorate unor lucrari de deviere/mutare/modificare instalatii de distributie (retele electrice/bransament electric) datorate neindeplinirii conditiilor de coexistenta, vor fi suportate de catre cel care a generat modificarea acestora si vor fi solutionate con form procedurilor Distributie Energie Oltenia SA, in baza unui Studiu de Coexistenta/Eliberare Amplasament sau Aviz Tehnic de Racordare (unde este cazul), la solicitarea si pe cheltuiala beneficiarului. Operatorul de retea este exonerat de orice raspundere, civila sau penală, pentru eventualele incidente / accidente aparute in zona acestor instalatii electrice. Avarierea sau distrugerea instalatiilor electrice (inclusiv prizele de pamant ale stalpilor LEA 0,4/20/110kV), provocate cu ocazia executarii lucrarilor solicitate in Certificatul de Urbanism mentionat mai sus, vor fi remediate prin grija si pe cheltuiala solicitantului fara ca acesta sa fie exonerat de plata de daune produse terților sau operatorului de retea. Avizul de amplasament favorabil emis de către operatorul de rețea, în situația în care care amplasamentul propus afectează rețeaua electrică și/sau se află în zona de siguranță a acesteia, este condiționat de realizarea lucrărilor necesare pentru devierea ori mutarea instalațiilor operatorului de rețea și/sau de realizarea lucrărilor de modificare a instalațiilor rețelei electrice pentru îndeplinirea condițiilor de coexistență impuse de norme si/sau de realizare a Analizei de Risc cu un expert tehnic de calitate si extrajudiciar in domeniul instalatiilor electrice tehnologice, pana la data inceperii lucrarilor de executie a obiectivului. Prezentul aviz de amplasament favorabil este conditionat de respectarea distantelor si conditiilor de coexistenta extrase din Ord.ANRE 239/2019, respectiv prevederile Ord.ANRE nr.225/2020 care modifica Ord.239/2019, specificate mai sus si de acces la retelele electrice situate in zona amplasamentului studiat pentru personalul de exploatare si control care gestioneaza respectivele instalatii electrice. In caz contrar acesta devine nul de drept.

Se interzice realizarea viitoarelor constructii in zonele de protectie si siguranta ale capacitatilor energetice trasate orientativ pe planul de situatie, precizate in Ordinul Autoritatii Nationale de Reglementare in domeniul Energiei nr.239/2019 si alte modificari si completari ulterioare.

Se vor respecta distantele minime admise fata de capacitatile energetice din zona si anume:

- pentru LEA 110 KV : 37 m (18,5 m stanga-dreapta)
- pentru LEA 20 KV : 24 m (12 m stanga-dreapta)
- pentru LEA JT : 1 m
- pentru PTA : raza 20 m de la trafo

Se interzice ingradirea accesului la capacitatile energetice prin executia de imprejmui, constructii, sau depozitarea pe intreg traseul acestora.

In cazul in care se doreste concesionarea de teren sau construirea pe proprietati private se impune eliberarea amplasamentului prin devierea instalatiilor electrice, costurile fiind suportate de cel care genereaza modificarea instalatiei.

Racordarea la RED este reglementata prin Ordinul Autoritatii Nationale de Reglementare in domeniul Energiei 59/2013 "Regulamentul privind racordarea utilizatorilor la retelele electrice de interes public", cu modificari ulterioare, in care sunt stipulate continutul cererii de racordare si documentele conexe acesteia, drepturile solicitantilor precum si etapele care trebuie parcurse pentru eliberarea avizului de racordare."

Este interzisa inceperea lucrarilor pentru construirea obiectivului pentru care s-a solicitat avizul de amplasament de la operatorul de retea inainte de realizarea lucrarilor de deviere retele electrice si sau coexistenta, daca s-a optat pentru acesta varianta, decat daca s-a optat pentru acceptarea de catre operatorul de retea a modificarii pozitiei obiectivului fata de amplasamentul propus.

Prezentul aviz conditionat devine nul in cazul in care nu se respecta prevederile din prezentul aviz de amplasament si obligatiile asumate prin contractul de angajament nr. 6000000535/29.09.2023.

Operator

DISTRIBUTIE ENERGIE OLTENIA S.A.

**Sef centru Zonal
C.O. ACCES RED VALCEA
DAN VAMESU**



F-PO-01-03-01#02#06_Aviz de amplasament favorabil

Nota: prezentul formular este valabil si pentru situatia actualizarii avizului de amplasament, dupa elaborarea studiului de solutie privind eliberarea amplasamentului si paragrafele scrise in format italic sunt parte ale acestui aviz.