

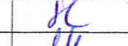
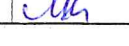


LEGENDA
 - ZONA AMPLASAMENTULUI



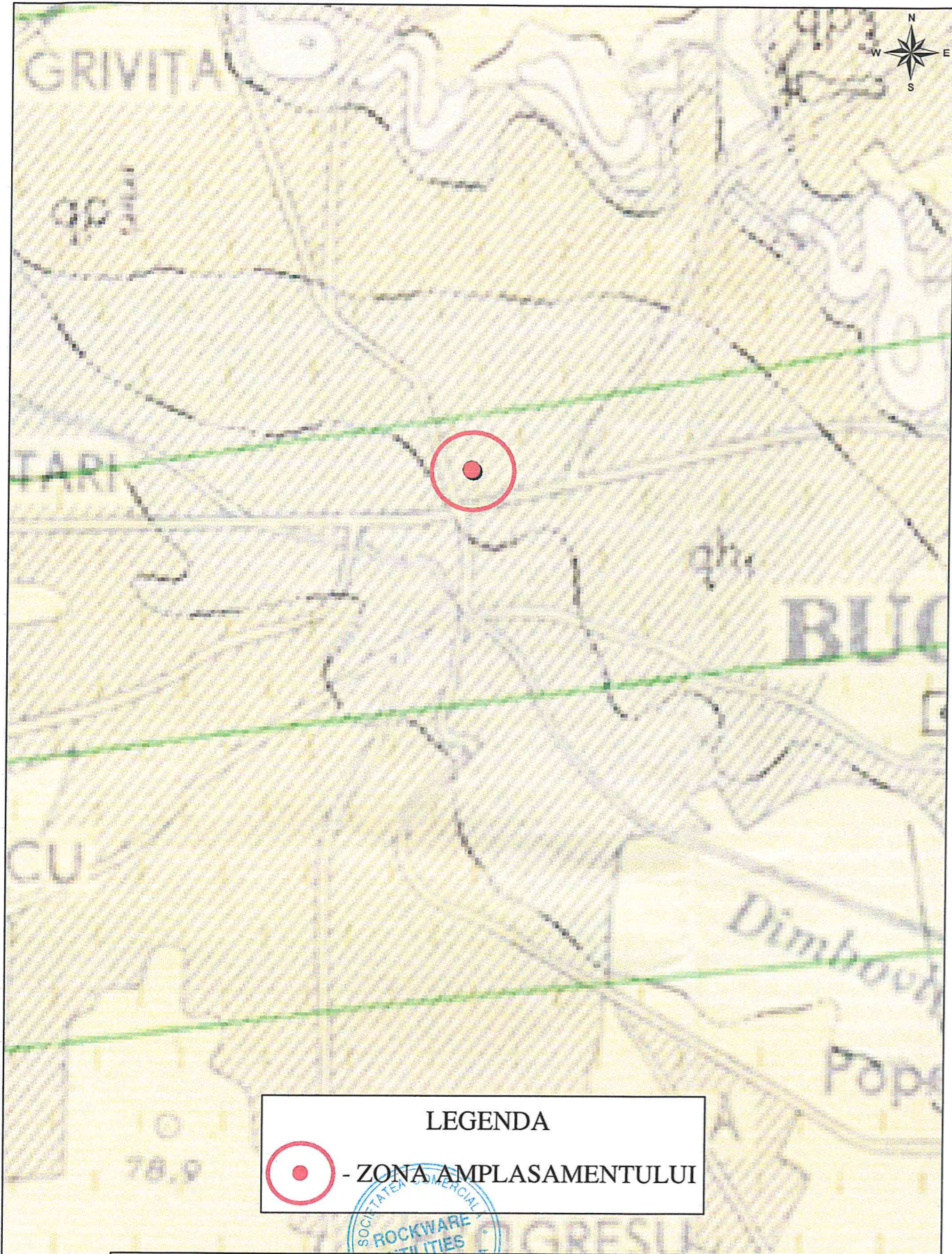
R.C.R - J 40/21760/2007
 CIF: RO22775130
 sos. GIURGIULUI NR.126 A
 BUCURESTI

STUDIU GEOTEHNIC pentru: Expertiza tehnica
 imobil str. Batistei nr. 14, sector 2 (ARCUB), Bucuresti
 BENEFICIAR: Administratia Municipală pentru
 Consolidarea Clădirilor cu Risc Seismic

Sef proiect		
Proiectat	Ing. geol. Mihai - Alex. SAMOILA	
Desenat	Ing. Cristian Gabriel SAMOILA	
Verificat	Ing. geol. Maria SAMOILA	

SCARA
 1 : 25.000
 DATA
 APRILIE 2023

**PLAN DE INCADRARE
 IN ZONA**



LEGENDA

- ZONA AMPLASAMENTULUI



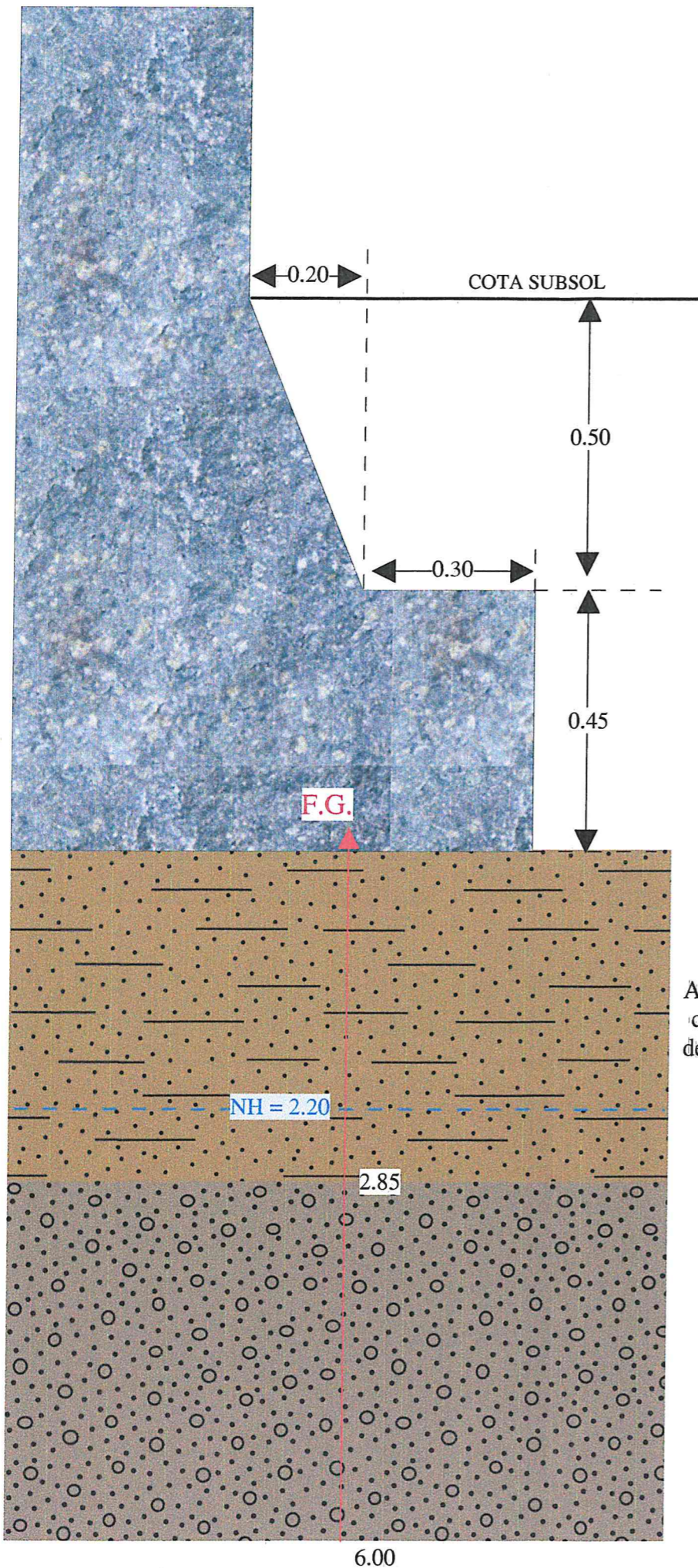
R.C.R. - J 40/21760/2007
 CIF: RO22775130
 sos. GIURGIULUI NR.126 A
 BUCURESTI

STUDIU GEOTEHNIC pentru: Expertiza tehnica
 imobil str. Batistei nr. 14, sector 2 (ARCUB), Bucuresti
BENEFICIAR: Administrația Municipală pentru
 Consolidarea Clădirilor cu Risc Seismic

Sef proiect		
Proiectat	Ing. geol. Mihai - Alex. SAMOILA	
Desenat	Raluca - Valentina SAMOILA	
Verificat	Ing. geol. Maria SAMOILA	

SCARA
 1 : 50.000
 DATA
 FEBRUARIE 2023



HARTA GEOLOGICA
(a Institutului Geologic)



Argilă nisipoasă - nisip argilos cafeniu gălbui, cu intercalații cenușii și cafeniu închis, oxizi de fier și oxizi de mangan, tare - plastic vârtos

Nisip mijlociu - mare cu pietriș mic, cafeniu cenușiu gălbui, mediu îndesat



		R.C.R - J40/21760/2007 CIF: RO22775130 sos. GIURGIULUI NR.126 A BUCURESTI		STUDIU GEOTEHNIC pentru: Expertiza tehnica imobil str. Batistei nr. 14, sector 2 (ARCUB), București BENEFICIAR: Administrația Municipală pentru Consolidarea Clădirilor cu Risc Seismic	
Sef proiect			SCARA 1:50	PROFILUL SONDAJULUI GEOTEHNIC NR. 1	
Proiectat	Ing. geol. Mihai - Alex. SAMOILA				
Desenat	Raluca - Valentina SAMOILA				
Verificat	Ing. geol. Maria SAMOILA		DATA APRILIE 2023	PLANȘA 4	

