

# BATAR PROCONSTRUCT SRL

• J03/987/2022 •

Beneficiar : U.A.T. COMUNA UNGHENI

Data:  
07/2025

Titlu proiect:

REALIZARE SISTEM INTEGRAT DE COLECTARE ȘI VALORIFICARE  
A GUNOIULUI DE GRAJD ÎN COMUNA UNGHENI, JUDEȚUL  
ARGEȘ

Faza:  
D.T.A.C.

jud. Argeș, com. Ungheni, nr. cad. 80796

Proiect nr:  
WDE434-22

Plansa nr:  
**04**

A - CERTIFICAT DE URBANISM ELIBERAT ÎN SCOP DE CONSTRUIRE

SEF PROIECT: arh. Radu Ionuț Angheluş

Revizia: 09/2025

ROMÂNIA  
 Județul ARGES  
 PRIMARIA COMUNEI UNGHENI  
 Nr.15. din 12-10-2023

### CERTIFICAT DE URBANISM

Nr .15. din ...12..10..2023.....

**În scopul: ,, REALIZAREA SISTEM INTEGRAT DE COLECTARE SI VALORIFICARE A GUNOIULUI DE GRAJD IN COMUNA UNGHENI ,JUDETUL ARGES ,,.**

Ca urmare a Cereri adresate de) UAT UNGHENI.  
 cu domiciliul/sediul în județul ARGES..., municipiul /orașul /

Satul ....., sectorul ....., cod poștal ....., str..... nr....bl . ....., sc. ...., et . ...., ap. ...., telefon/fax  
 ....., e-mail ....., înregistrată  
 la nr. 3055 .din 12.10..2023

pentru imobilul  teren și/sau construcții , situat în județul ARGES.....  
 municipiul/orașul/comuna UNGHENII....., satul: Ungheni,  
 cod poștal 117780....., str. .... nr. ...., bl. ...., sc. ...., et. ....,  
 ap. ....,  
 sau identificat prin3)

.....  
 .....PLAN SITUATIE ,PLAN INCADRARE IN ZONA

.....CF.NR.80796.....

în temeiul reglementărilor Documentației de urbanism nr.

.....0368/2008...../..... ,

faza PUG/PUZ/PUD, aprobată prin hotărârea Consiliului Județean/Local

.....UNGHENI.....

nr. 85/BIS...../...2008..... ,

în conformitate cu prevederile Legii nr.50/1991, privind autorizarea executării lucrărilor de construcții,  
 republicată, cu modificările și completările ulterioare,

### SE CERTIFICĂ :

**1. REGIMUL JURIDIC : TERENUL PE CARE URMEAZA A SE EXECUTA INVESTITIA ESTE SITUAT IN EXTRAVILANUL LOCALITATII SI APARTINE DOMENIULUI PUBLIC.**

**2.REGIMUL ECONOMIC**

**3. REGIMUL TEHNIC**

.....  
Prezentul certificat de urbanism poate fi utilizat/nu poate fi utilizat în scopul declarat<sup>4</sup>)pentru/întrucât:  
REALIZAREA SISTEM INTEGRAT DE COLECTARE SI VALORIFICARE A GUNOIULUI DE GRAJD  
IN COMUNA UNGHENI, JUDETUL ARGES.

.....  
**Certificatul de urbanism nu ține loc de autorizație de construire / desființare și nu conferă dreptul de a executa lucrări de construcții.**

**4. OBLIGAȚII ALE TITULARULUI CERTIFICATULUI DE URBANISM :**

**În scopul elaborării documentației pentru autorizarea executării lucrărilor de construcții  de construire/de desființare  solicitantul se va adresa autorității competente pentru protecția mediului :**

- . Agentia Regionala pentru Protectia Mediului Pitesti -

.....  
(autoritatea competentă pentru protecția mediului, adresa)

(Denumirea și adresa acestora se personalizează prin grija autorității administrației publice emitente.)

În aplicarea Directivei Consiliului 85/337/CEE (Directiva EIA) privind evaluarea efectelor anumitor proiecte publice și private asupra mediului, modificată prin Directiva Consiliului 97/11/CE și prin Directiva Consiliului și Parlamentului European 2003/35/CE privind participarea publicului la elaborarea anumitor planuri și programe în legătură cu mediul și modificarea, cu privire la participarea publicului și accesul la justiție, a Directivei 85/337/CEE și a Directivei 96/61/CE, prin certificatul de urbanism se comunică solicitantului obligația de a contacta autoritatea teritorială de mediu pentru ca aceasta să analizeze și să decidă, după caz, încadrarea/neîncadrarea proiectului investiției publice/private în lista proiectelor supuse evaluării impactului asupra mediului.

În aplicarea prevederilor Directivei Consiliului 85/337/CEE, procedura de emitere a acordului de mediu se desfășoară după emiterea certificatului de urbanism, anterior depunerii documentației pentru autorizarea executării lucrărilor de construcții la autoritatea administrației publice competente.

În vederea satisfacerii cerințelor cu privire la procedura de emitere a acordului de mediu, autoritatea competentă pentru protecția mediului stabilește mecanismul asigurării consultării publice, centralizării opțiunilor publicului și formulării unui punct de vedere oficial cu privire la realizarea investiției în acord cu rezultatele consultării publice.

În aceste condiții:

După primirea prezentului certificat de urbanism, titularul are obligația de a se prezenta la autoritatea competentă pentru protecția mediului în vederea evaluării inițiale a investiției și stabilirii demarării procedurii de evaluare a impactului asupra mediului și/sau a procedurii de evaluare adecvată.

În urma evaluării inițiale a notificării privind intenția de realizare a proiectului se va emite punctul de vedere al autorității competente pentru protecția mediului

În situația în care autoritatea competentă pentru protecția mediului stabilește efectuarea evaluării impactului asupra mediului și/sau a evaluării adecvate, solicitantul are obligația de a notifica acest fapt autorității administrației publice competente cu privire la menținerea cererii pentru autorizarea executării lucrărilor de construcții. În situația în care, după emiterea certificatului de urbanism ori pe parcursul derulării procedurii de evaluare a impactului asupra mediului, solicitantul renunță la intenția de realizare a investiției, acesta are obligația de a notifica acest fapt autorității administrației publice competente.

**F.6**

(pag.3)

**5. CEREREA DE EMITERE A AUTORIZAȚIEI DE CONSTRUIRE/DESFIINȚARE va fi însoțită de următoarele documente:**

- a) certificatul de urbanism (copie);
  - b) dovada titlului asupra imobilului, teren și/sau construcții, sau, după caz, extrasul de plan cadastral actualizat la zi și extrasul de carte funciară de informare actualizat la zi, în cazul în care legea nu dispune altfel (copie legalizată)
  - c) documentația tehnică  D.T., după caz (2 exemplare originale):  
 D.T.A.C.  D.T.O.E.  D.T.A.D.
  - d) avizele și acordurile de amplasament stabilite prin certificatul de urbanism:
    - d.1) avize și acorduri privind utilitățile urbane și infrastructura (copie):
      - alimentare cu apă  gaze naturale Alte avize/acorduri
      - canalizare  telefonizare  .....
      - alimentare cu energie electrică .... salubritate  .....
      - alimentare cu energie termică  transport urban  acord al administratorului drumului x Alte avize și acorduri privind:
        - securitatea la incendiu  protecția civilă  sănătatea populației.....
    - d.3) avize/acorduri specifice ale administrației publice centrale și/sau ale serviciilor descentralizate ale acestora (copie)
      - Aviz Agenția Pentru Protecția Mediului Arges .....X.....  .....AVIZ DSP ...X.....  ...Aviz DSV. X.....Aviz Apele Romane.....X.....
    - d.4) studii de specialitate (1 exemplar original)
      - .....  .....  .....
  - e) punctul de vedere/actul administrativ al autorității competente pentru protecția mediului (copie);
  - f) Dovada înregistrării proiectului la Ordinul Arhitecților din România (1 exemplar original).
  - g) Documentele de plată ale următoarelor taxe (copie)
- Prezentul certificat de urbanism are valabilitate de .....12..... luni de la data emiterii.



Conducătorul autorității

administrației publice emițente \*\*\*), .....

numele, prenumele și semnătura)

PRIMAR MIU IULIAN

Achitat taxa de : .....10. lei, conform Chitanței nr. din

Prezentul certificat de urbanism a fost transmis solicitantului direct/prin poștă la data de .....

P. Secretar general / Secretar

numele și prenumele

L.S. POPA GEORGETA

Arhitect-șef \*\*\*\*),

Numele prenumele și semnătura)

STEFAN COSTIN

**F.6**

(pag.4)

În conformitate cu prevederile Legii nr.50/1991 privind autorizarea executării lucrărilor de construcții, republicată, cu modificările și completările ulterioare,

**se prelungeste valabilitatea  
Certificatului de urbanism**

de la data de ..... până la data de .....

După această dată, o nouă prelungire a valabilității nu este posibilă, solicitantul urmând să obțină, în condițiile legii, un alt certificat de urbanism.

**Conducătorul autorității Secretar general / Secretar,  
administrației publice emittente \*\*\*), .....**

..... (numele, prenumele și semnătura)

(funcția, numele, prenumele și semnătura)

L.S.

**Arhitect-șef \*\*\*\*)**

.....

(numele, prenumele și semnătura)

Data prelungirii valabilității : .....

Achitat taxa de : ..... lei, conform Chitanței nr..... din .....

Transmis solicitantului la data de .....direct/prin poștă\_\_

# BATAR PROCONSTRUCT SRL

• J03/987/2022 •

Beneficiar : U.A.T. COMUNA UNGHENI

Data:  
07/2025

Titlu proiect:

REALIZARE SISTEM INTEGRAT DE COLECTARE ŞI VALORIFICARE  
A GUNOIULUI DE GRAJD ÎN COMUNA UNGHENI, JUDEŢUL  
ARGEŞ

Faza :  
D.T.A.C.

jud. Argeş, com. Ungheni, nr. cad. 80796

Proiect nr:  
WDE434-22

Plansa nr:  
**05**

B - DOVADA TITLULUI ASUPRA IMOBILULUI, TEREN CONSTRUCTII SI  
EXTRASE CADASTRU

SEF PROIECT: arh. Radu Ionuţ Angheluş

Revizia: 09/2025



100126704653



Oficiul de Cadastru și Publicitate Imobiliară ARGES  
Biroul de Cadastru și Publicitate Imobiliară Costesti

Dosarul nr. 1326 / 25-01-2023

**INCHEIERE Nr. 1326**

Registrator: IULIU RADU BĂNICĂ

Asistent: CLAUDIA GEORGIANA GĂINĂ

Asupra cererii introduse de COMUNA UNGHENI domiciliat in Loc. Ungheni, Jud. Arges privind Intabulare sau inscriere provizorie in cartea funciara, in baza:  
-Act Administrativ nr.3/20-01-2023 emis de CONSILIUL LOCAL AL COMUNEI UNGHENI;

fiind indeplinite conditiile prevazute la art. 29 din Legea cadastrului si a publicitatii imobiliare nr. 7/1996, republicata, cu modificarile si completarile ulterioare, tariful achitat in suma de 0 lei, cu documentul de plata:

- pentru serviciul avand codul 231

Vazand referatul asistentului registrator in sensul ca nu exista impedimente la inscriere

**DISPUNE**

Admiterea cererii cu privire la:

- imobilul cu nr. cadastral 80796, inscris in cartea funciara 80796 UAT Ungheni avand proprietarii: UNITATEA ADMINISTRATIV-TERITORIALA UNGHENI in cota de 1/1 de sub B.2;
- se intabuleaza dreptul de PROPRIETATE mod dobandire lege in cota de 1/1 asupra A.1 in favoarea COMUNA UNGHENI, -DOMENIUL PUBLIC, sub B.4 din cartea funciara 80796 UAT Ungheni;

**Prezenta se va comunica părților:**

COMUNA UNGHENI

\*) Cu drept de reexaminare in termen de 15 zile de la comunicare, care se depune la Biroul de Cadastru si Publicitate Imobiliara Costesti, se inscrie in cartea funciara si se solutioneaza de catre registratorul-sef

Data soluționării,

25-01-2023

Registrator,

IULIU RADU BĂNICĂ

Asistent Registrator,

CLAUDIA GEORGIANA GĂINĂ

\*) Cu excepția situațiilor prevăzute la Art. 62 alin. (1) din Regulamentul de avizare, recepție și inscriere in evidențele de cadastru și carte funciara, aprobat prin ODG Nr. 700/2014.



**EXTRAS DE CARTE FUNCİARĂ  
PENTRU INFORMARE**

Carte Funciară Nr. 80796 Ungheni

**A. Partea I. Descrierea imobilului**

TEREN Extravilan

Adresa: Jud. Arges

Nr. Crt	Nr. cadastral Nr. topografic	Suprafața* (mp)	Observații / Referințe
A1	80796	768.590	PASUNE

**B. Partea II. Proprietari și acte**

Înscrieri privitoare la dreptul de proprietate și alte drepturi reale		Referințe
<b>32496 / 04/10/2018</b>		
Act Notarial nr. 4681, din 02/10/2018 emis de Danciu Ilie;		
B1	Se infiinteaza cartea funciara 80796 a imobilului cu numarul cadastral 80796/Ungheni, rezultat din dezmembrarea imobilului cu numarul cadastral 8184 inscris in cartea funciara 8184;	A1
<b>1326 / 25/01/2023</b>		
Act Administrativ nr. 3, din 20/01/2023 emis de CONSILIUL LOCAL AL COMUNEI UNGHENI;		
B4	Intabulare, drept de PROPRIETATE, dobandit prin Lege, cota actuala 1/1	A1
1) <b>COMUNA UNGHENI</b> , CIF:4654750, -DOMENIUL PUBLIC		

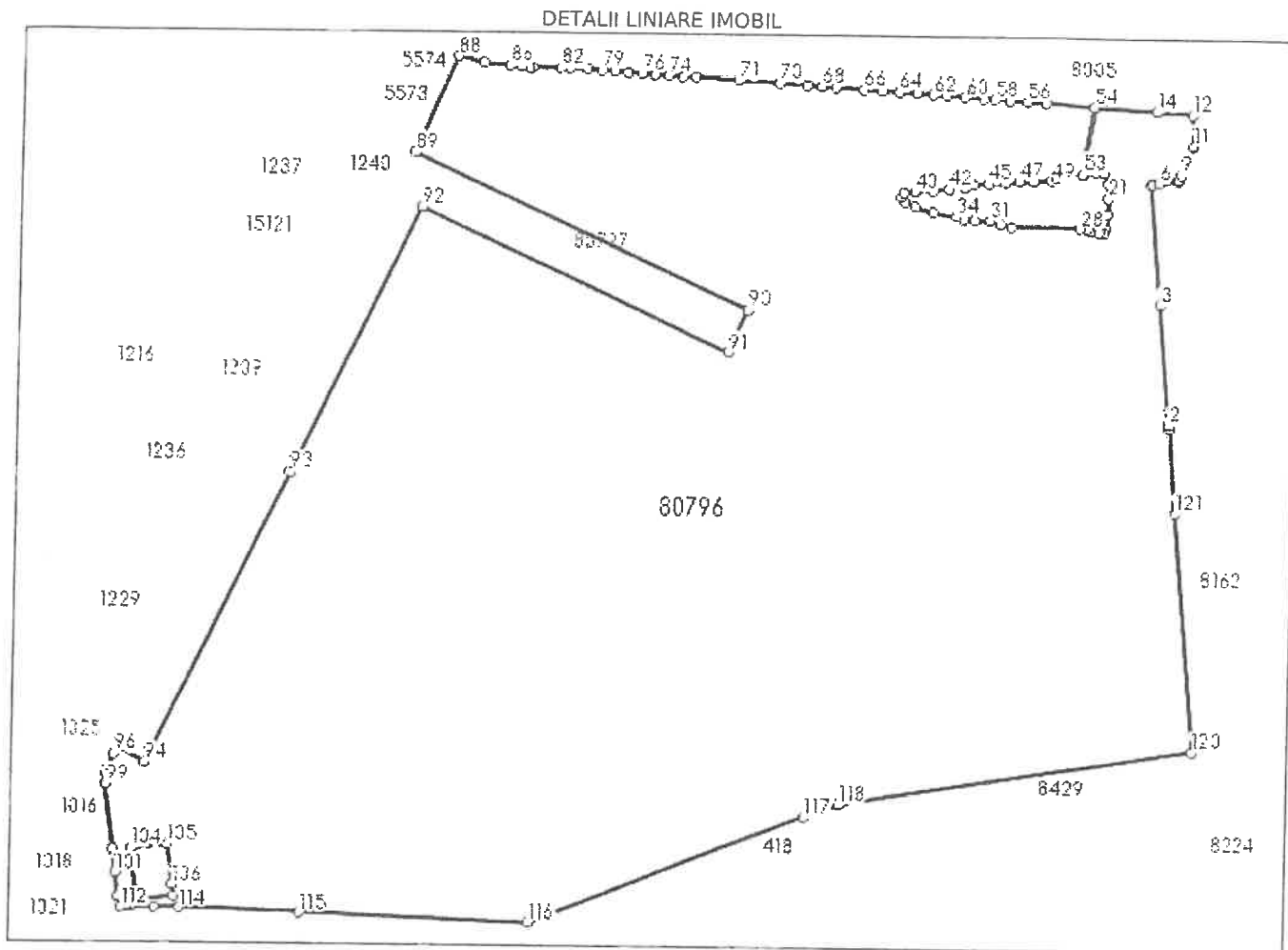
**C. Partea III. SARCINI .**

Inscrieri privind dezmembrămintele dreptului de proprietate, drepturi reale de garanție și sarcini	Referințe
NU SUNT	

Teren

Nr cadastral	Suprafața (mp)*	Observații / Referințe
80796	768.590	PASUNE

\* Suprafața este determinată în planul de proiecție Stereo 70.



Date referitoare la teren

Nr Crt	Categorie folosință	Intra vilan	Suprafața (mp)	Tarla	Parcelă	Nr. topo	Observații / Referințe
1	pasune	NU	768.590	-	-	-	

Lungime Segmente

1) Valorile lungimilor segmentelor sunt obținute din proiecție în plan.

Punct început	X / Y	Punct sfârșit	X / Y	Lungime segment
1	498.300,052 334.597,209	2	498.299,704 334.601,215	4.021
4	498.273,95 334.860,433	5	498.275,923 334.860,735	1.996
7	498.302,629 334.864,834	8	498.303,488 334.866,233	1.642
10	498.313,851 334.883,106	11	498.318,34 334.902,34	19.751
13	498.281,514 334.938,478	14	498.279,528 334.938,57	1.988

Punct început	X / Y	Punct sfârșit	X / Y	Lungime segment
2	498.299,704 334.601,215	3	498.286,805 334.730,362	129.79
5	498.275,923 334.860,735	6	498.283,481 334.861,895	7.647
8	498.303,488 334.866,233	9	498.306,423 334.871,013	5.609
11	498.318,34 334.902,34	12	498.317,141 334.935,972	33.653
14	498.279,528 334.938,57	15	498.211,887 334.942,844	67.776

Punct început	X / Y	Punct sfârșit	X / Y	Lungime segment
3	498.286,805 334.730,362	4	498.273,95 334.860,433	130.705
6	498.283,481 334.861,895	7	498.302,629 334.864,834	19.372
9	498.306,423 334.871,013	10	498.313,851 334.883,106	14.192
12	498.317,141 334.935,972	13	498.281,514 334.938,478	35.715
15	498.211,887 334.942,844	16	498.200,434 334.870,986	72.765

Punct început	X / Y	Punct sfârșit	X / Y	Lungime segment	Punct început	X / Y	Punct sfârșit	X / Y	Lungime segment	Punct început	X / Y	Punct sfârșit	X / Y	Lungime segment
16	498.200,434 334.870,986	17	498.200,367 334.870,564	0.427	17	498.200,367 334.870,564	18	498.214,294 334.872,692	14.089	18	498.214,294 334.872,692	19	498.222,795 334.872,26	8.512
19	498.222,795 334.872,26	20	498.227,694 334.860,596	12.651	20	498.227,694 334.860,596	21	498.228,126 334.844,9	15.702	21	498.228,126 334.844,9	22	498.228,105 334.828,802	16.098
22	498.228,105 334.828,802	23	498.225,768 334.812,792	16.18	23	498.225,768 334.812,792	24	498.223,937 334.807,322	5.768	24	498.223,937 334.807,322	25	498.218,141 334.808,458	5.906
25	498.218,141 334.808,458	26	498.209,39 334.809,821	8.857	26	498.209,39 334.809,821	27	498.206,526 334.812,559	3.962	27	498.206,526 334.812,559	28	498.198,789 334.812,114	7.75
28	498.198,789 334.812,114	29	498.128,141 334.812,713	70.651	29	498.128,141 334.812,713	30	498.115,616 334.815,494	12.83	30	498.115,616 334.815,494	31	498.104,947 334.819,435	11.374
31	498.104,947 334.819,435	32	498.087,319 334.819,203	17.63	32	498.087,319 334.819,203	33	498.076,418 334.820,362	10.962	33	498.076,418 334.820,362	34	498.068,3 334.823,375	8.659
34	498.068,3 334.823,375	35	498.042,906 334.828,028	25.817	35	498.042,906 334.828,028	36	498.022,496 334.833,591	21.155	36	498.022,496 334.833,591	37	498.012,058 334.838,923	11.721
37	498.012,058 334.838,923	38	498.007,652 334.844,022	6.739	38	498.007,652 334.844,022	39	498.010,667 334.849,122	5.925	39	498.010,667 334.849,122	40	498.022,496 334.849,585	11.838
40	498.022,496 334.849,585	41	498.043,138 334.851,44	20.725	41	498.043,138 334.851,44	42	498.060,07 334.852,831	16.989	42	498.060,07 334.852,831	43	498.077,234 334.854,917	17.29
43	498.077,234 334.854,917	44	498.085,815 334.857,698	9.02	44	498.085,815 334.857,698	45	498.102,979 334.858,857	17.203	45	498.102,979 334.858,857	46	498.120,452 334.860,261	17.529
46	498.120,452 334.860,261	47	498.135,992 334.861,884	15.625	47	498.135,992 334.861,884	48	498.150,836 334.861,884	14.844	48	498.150,836 334.861,884	49	498.169,16 334.862,811	18.3
49	498.169,16 334.862,811	50	498.174,958 334.866,288	6.761	50	498.174,958 334.866,288	51	498.181,22 334.870,229	7.399	51	498.181,22 334.870,229	52	498.199,19 334.870,937	17.984
52	498.199,19 334.870,937	53	498.200,429 334.870,986	1.24	53	498.200,429 334.870,986	54	498.211,878 334.942,845	72.765	54	498.211,878 334.942,845	55	498.161,878 334.946,004	50.1
55	498.161,878 334.946,004	56	498.142,496 334.947,229	19.421	56	498.142,496 334.947,229	57	498.124,151 334.948,388	18.382	57	498.124,151 334.948,388	58	498.107,98 334.949,41	16.203
58	498.107,98 334.949,41	59	498.095,402 334.950,205	12.603	59	498.095,402 334.950,205	60	498.075,645 334.951,453	19.796	60	498.075,645 334.951,453	61	498.056,346 334.952,673	19.338
61	498.056,346 334.952,673	62	498.041,342 334.953,621	15.034	62	498.041,342 334.953,621	63	498.022,332 334.954,822	19.048	63	498.022,332 334.954,822	64	498.003,343 334.956,022	19.027
64	498.003,343 334.956,022	65	497.984,363 334.957,221	19.018	65	497.984,363 334.957,221	66	497.965,492 334.958,413	18.909	66	497.965,492 334.958,413	67	497.935,51 334.960,308	30.042
67	497.935,51 334.960,308	68	497.920,584 334.961,251	14.956	68	497.920,584 334.961,251	69	497.905,81 334.962,184	14.803	69	497.905,81 334.962,184	70	497.876,72 334.964,023	29.148
70	497.876,72 334.964,023	71	497.832,528 334.966,815	44.28	71	497.832,528 334.966,815	72	497.787,475 334.969,662	45.143	72	497.787,475 334.969,662	73	497.772,485 334.970,609	15.02
73	497.772,485 334.970,609	74	497.757,506 334.971,555	15.009	74	497.757,506 334.971,555	75	497.742,492 334.972,504	15.044	75	497.742,492 334.972,504	76	497.727,437 334.973,455	15.085
76	497.727,437 334.973,455	77	497.712,394 334.974,406	15.073	77	497.712,394 334.974,406	78	497.697,706 334.975,334	14.717	78	497.697,706 334.975,334	79	497.683,11 334.976,256	14.62
79	497.683,11 334.976,256	80	497.668,63 334.977,171	14.509	80	497.668,63 334.977,171	81	497.649,578 334.978,4	19.092	81	497.649,578 334.978,4	82	497.639,384 334.978,673	10.158
82	497.639,384 334.978,673	83	497.608,842 334.978,372	30.543	83	497.608,842 334.978,372	84	497.605,73 334.978,341	3.112	84	497.605,73 334.978,341	85	497.596,51 334.979,22	9.262
85	497.596,51 334.979,22	86	497.584,052 334.980,406	12.514	86	497.584,052 334.980,406	87	497.556,189 334.983,073	27.999	87	497.556,189 334.983,073	88	497.529,392 334.989,963	27.669
88	497.529,392 334.989,963	89	497.483,469 334.886,494	113.202	89	497.483,469 334.886,494	90	497.847,052 334.719,74	399.999	90	497.847,052 334.719,74	91	497.826,767 334.674,035	50.004
91	497.826,767 334.674,035	92	497.492,03 334.827,56	368.265	92	497.492,03 334.827,56	93	497.357,45 334.540,267	317.252	93	497.357,45 334.540,267	94	497.204,293 334.221,407	353.735
94	497.204,293 334.221,407	95	497.174,672 334.238,528	34.213	95	497.174,672 334.238,528	96	497.170,418 334.230,718	8.893	96	497.170,418 334.230,718	97	497.165,387 334.216,021	15.534
97	497.165,387 334.216,021	98	497.163,635 334.209,42	6.83	98	497.163,635 334.209,42	99	497.162,91 334.197,627	11.815	99	497.162,91 334.197,627	100	497.171,34 334.126,505	71.62
100	497.171,34 334.126,505	101	497.174,117 334.100,696	25.958	101	497.174,117 334.100,696	102	497.177,802 334.074,697	26.259	102	497.177,802 334.074,697	103	497.196,159 334.083,126	20.2
103	497.196,159 334.083,126	104	497.190,304 334.127,964	45.219	104	497.190,304 334.127,964	105	497.230,248 334.133,133	40.277	105	497.230,248 334.133,133	106	497.235,993 334.088,182	45.317
106	497.235,993 334.088,182	107	497.238,224 334.075,582	12.796	107	497.238,224 334.075,582	108	497.206,721 334.071,492	31.767	108	497.206,721 334.071,492	109	497.200,784 334.070,468	6.025
109	497.200,784 334.070,468	110	497.192,803 334.065,322	9.496	110	497.192,803 334.065,322	111	497.186,352 334.064,132	6.56	111	497.186,352 334.064,132	112	497.181,05 334.063,472	5.343

Punct început	X / Y	Punct sfârșit	X / Y	Lungime segment	Punct început	X / Y	Punct sfârșit	X / Y	Lungime segment	Punct început	X / Y	Punct sfârșit	X / Y	Lungime segment
112	497.181,05 334.063,472	113	497.217,201 334.062,935	36.15 5	113	497.217,201 334.062,935	114	497.244,79 334.062,81	27.58 9	114	497.244,79 334.062,81	115	497.374,635 334.059,014	129.9
115	497.374,635 334.059,014	116	497.619,081 334.050,464	244.5 95	116	497.619,081 334.050,464	117	497.915,855 334.168,277	319.3 03	117	497.915,855 334.168,277	118	497.952,221 334.183,173	39.29 9
118	497.952,221 334.183,173	119	498.330,184 334.245,127	383.0 07	119	498.330,184 334.245,127	120	498.330,255 334.245,139	0.072	120	498.330,255 334.245,139	121	498.307,922 334.505,471	261.2 88
121	498.307,922 334.505,471	1	498.300,052 334.597,209	92.07 5										

\*\* Lungimile segmentelor sunt determinate în planul de proiecție Stereo 70 și sunt rotunjite la 1 milimetru.

\*\*\* Distanța dintre puncte este formată din segmente cumulate ce sunt mai mici decât valoarea 1 milimetru.

Certific că prezentul extras corespunde cu pozițiile în vigoare din cartea funciară originală, păstrată de acest birou.

Prezentul extras de carte funciară este valabil la autentificarea de către notarul public a actelor juridice prin care se sting drepturile reale precum și pentru dezbateră succesiunilor, iar informațiile prezentate sunt susceptibile de orice modificare, în condițiile legii.

S-a achitat tariful de 0 RON, -, pentru serviciul de publicitate imobiliară cu codul nr. 231.

Data soluționării,  
25-01-2023

Data eliberării,  
/ /

Asistent Registrator,  
CLAUDIA GEORGIANA GĂINĂ

(parafa și semnătura)

Referent

(parafa și semnătura)

Cod verificare



100157903519

**EXTRAS DE PLAN CADASTRAL**

pentru imobilul cu IE 80796, UAT Ungheni / ARGES, -

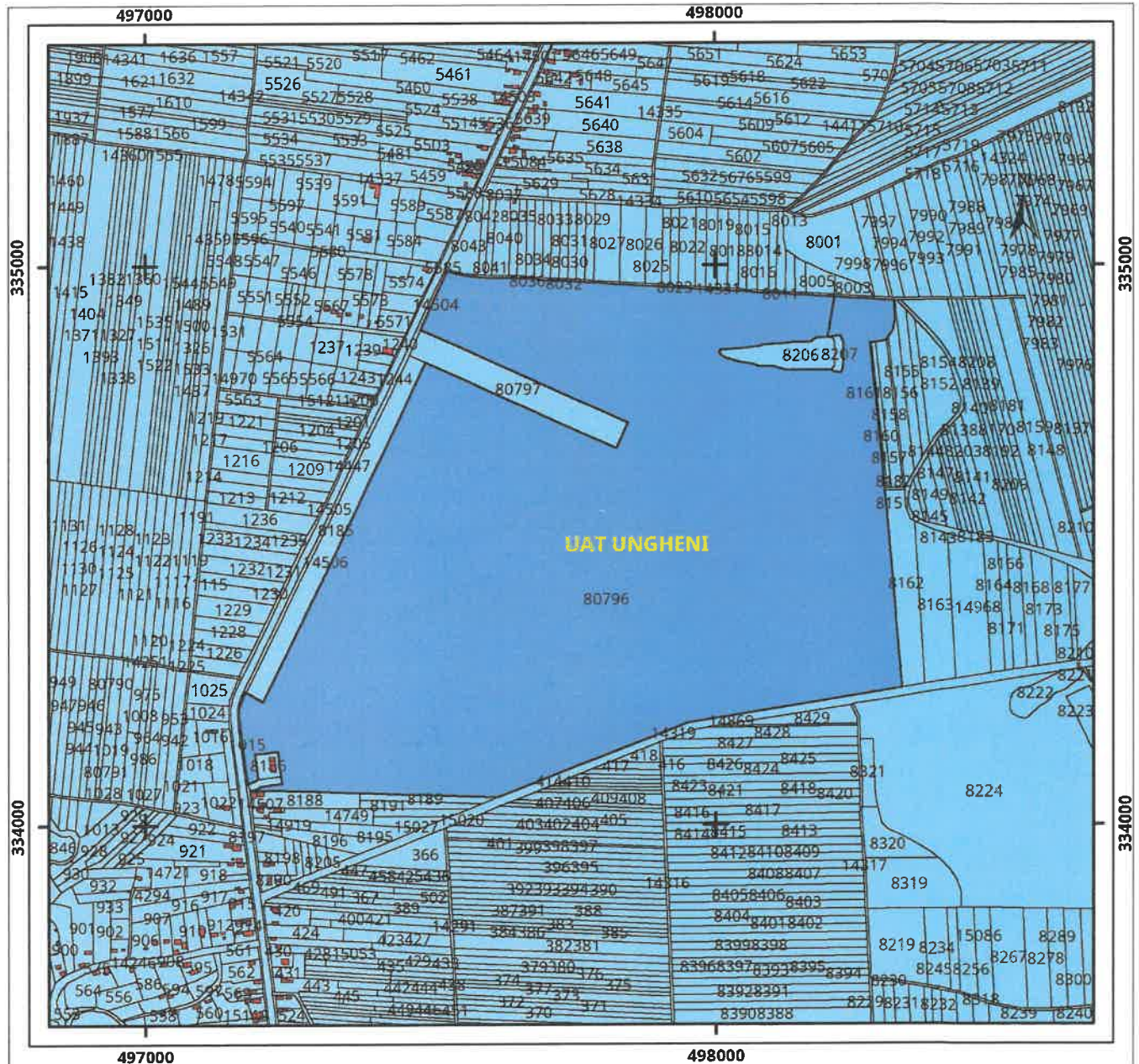
Nr.cerere	25576
Ziua	19
Luna	09
Anul	2023

Teren: 768.590 mp

Teren: Extravilan

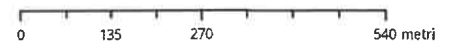
Categoria de folosinta(mp): Pasune 768590mp

Plan detaliu

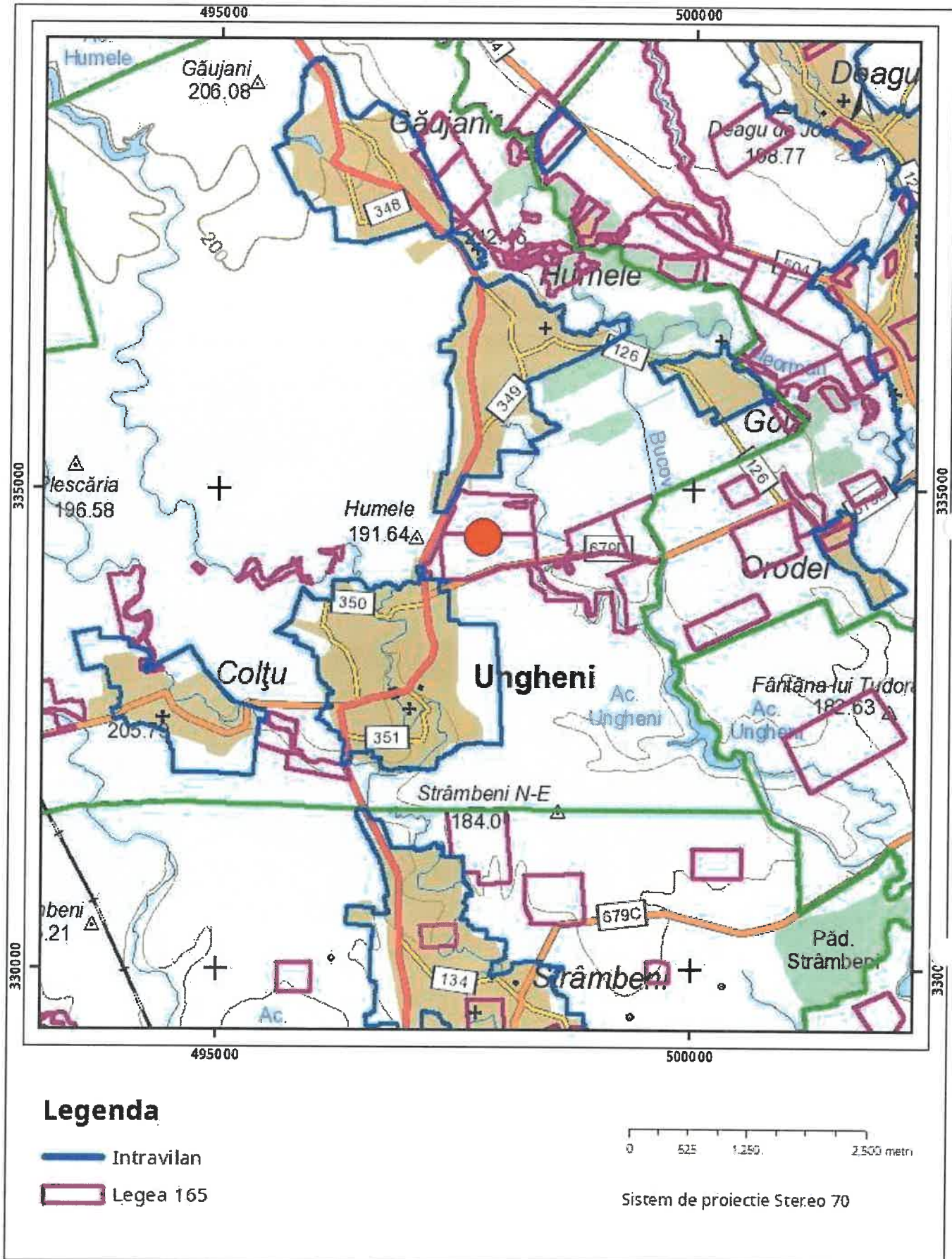


**Legenda**

- Intravilan
- Legea 5
- Legea 17
- Legea 165



Sistem de proiectie Stereo 70



Sarcini tehnice (intersectii cu limitele legilor speciale)  
 Legea 17, Art. 3 □

Semnat electronic

Ultima actualizare a geometriei: 26-09-2017  
 Data și ora generării: 19-09-2023 20:08