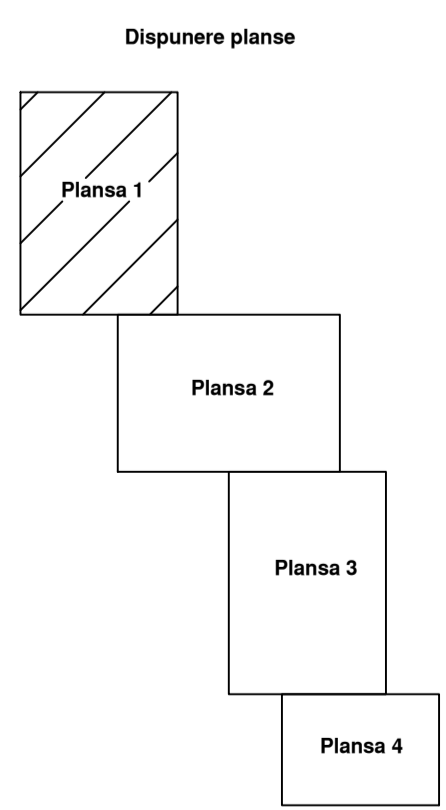


Plan de situatie topografic  
Nr.cad. 82624 - Budeasa (Intravilan+extravilan)  
Scara 1:500



Inventar de coordonate - ETREED 70

no.	Coordonate puncte comut.	Longitud	Lățime
no.	X (m)	Y (m)	(m)
400	487300.24	27698.01	0.26
401	487300.24	27698.01	0.26
402	487300.24	27698.01	0.26
403	487300.24	27698.01	0.26
404	487300.24	27698.01	0.26
405	487300.24	27698.01	0.26
406	487300.24	27698.01	0.26
407	487300.24	27698.01	0.26
408	487300.24	27698.01	0.26
409	487300.24	27698.01	0.26
410	487300.24	27698.01	0.26
411	487300.24	27698.01	0.26
412	487300.24	27698.01	0.26
413	487300.24	27698.01	0.26
414	487300.24	27698.01	0.26
415	487300.24	27698.01	0.26
416	487300.24	27698.01	0.26
417	487300.24	27698.01	0.26
418	487300.24	27698.01	0.26
419	487300.24	27698.01	0.26
420	487300.24	27698.01	0.26
421	487300.24	27698.01	0.26
422	487300.24	27698.01	0.26
423	487300.24	27698.01	0.26
424	487300.24	27698.01	0.26
425	487300.24	27698.01	0.26
426	487300.24	27698.01	0.26
427	487300.24	27698.01	0.26
428	487300.24	27698.01	0.26
429	487300.24	27698.01	0.26
430	487300.24	27698.01	0.26
431	487300.24	27698.01	0.26
432	487300.24	27698.01	0.26
433	487300.24	27698.01	0.26
434	487300.24	27698.01	0.26
435	487300.24	27698.01	0.26
436	487300.24	27698.01	0.26
437	487300.24	27698.01	0.26
438	487300.24	27698.01	0.26
439	487300.24	27698.01	0.26
440	487300.24	27698.01	0.26
441	487300.24	27698.01	0.26
442	487300.24	27698.01	0.26
443	487300.24	27698.01	0.26
444	487300.24	27698.01	0.26
445	487300.24	27698.01	0.26
446	487300.24	27698.01	0.26
447	487300.24	27698.01	0.26
448	487300.24	27698.01	0.26
449	487300.24	27698.01	0.26
450	487300.24	27698.01	0.26
451	487300.24	27698.01	0.26
452	487300.24	27698.01	0.26
453	487300.24	27698.01	0.26
454	487300.24	27698.01	0.26
455	487300.24	27698.01	0.26
456	487300.24	27698.01	0.26
457	487300.24	27698.01	0.26
458	487300.24	27698.01	0.26
459	487300.24	27698.01	0.26
460	487300.24	27698.01	0.26
461	487300.24	27698.01	0.26
462	487300.24	27698.01	0.26
463	487300.24	27698.01	0.26
464	487300.24	27698.01	0.26
465	487300.24	27698.01	0.26
466	487300.24	27698.01	0.26
467	487300.24	27698.01	0.26
468	487300.24	27698.01	0.26
469	487300.24	27698.01	0.26
470	487300.24	27698.01	0.26
471	487300.24	27698.01	0.26
472	487300.24	27698.01	0.26
473	487300.24	27698.01	0.26
474	487300.24	27698.01	0.26
475	487300.24	27698.01	0.26
476	487300.24	27698.01	0.26
477	487300.24	27698.01	0.26
478	487300.24	27698.01	0.26
479	487300.24	27698.01	0.26
480	487300.24	27698.01	0.26
481	487300.24	27698.01	0.26
482	487300.24	27698.01	0.26
483	487300.24	27698.01	0.26
484	487300.24	27698.01	0.26
485	487300.24	27698.01	0.26
486	487300.24	27698.01	0.26
487	487300.24	27698.01	0.26
488	487300.24	27698.01	0.26
489	487300.24	27698.01	0.26
490	487300.24	27698.01	0.26
491	487300.24	27698.01	0.26
492	487300.24	27698.01	0.26
493	487300.24	27698.01	0.26
494	487300.24	27698.01	0.26
495	487300.24	27698.01	0.26
496	487300.24	27698.01	0.26
497	487300.24	27698.01	0.26
498	487300.24	27698.01	0.26
499	487300.24	27698.01	0.26
500	487300.24	27698.01	0.26



Executanți:		BENEFICIARI:	
GEAMON PATRU Aut. Seria RO-CAZ nr. 0166, Categoria B GEOPOSOLUTION SRL Aut. Seria RO-B-J, Nr. 3000, Clasa III		COM BUDEASA	
Măsurat	SC.GEOPOSOLUTION SRL	scara	PLAN DE SITUAȚIE TOPOGRAFICĂ
Calculat	SC.GEOPOSOLUTION SRL	AO	Realizată DG 219 (sr. Budeasa)
Desenat	SC.GEOPOSOLUTION SRL	data	
Verificat	tehn. Geam Patru	0005	Adresa mobilă: comuna Budeasa, sat Budeasa Mare, DG 219, Județul Argeș.

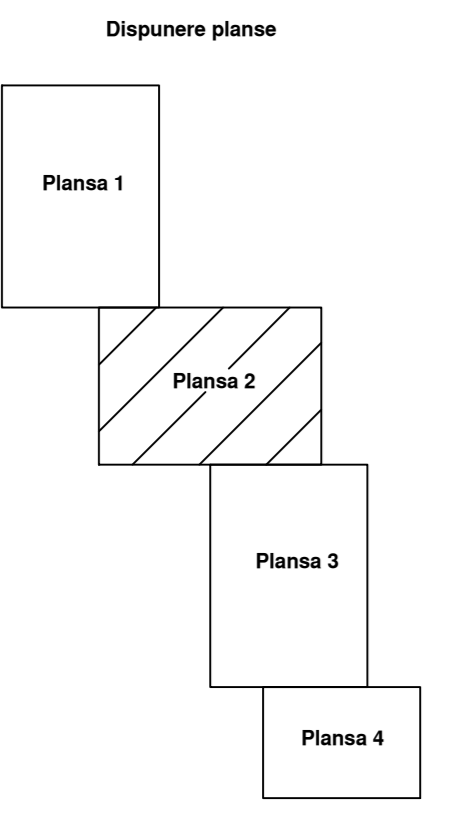
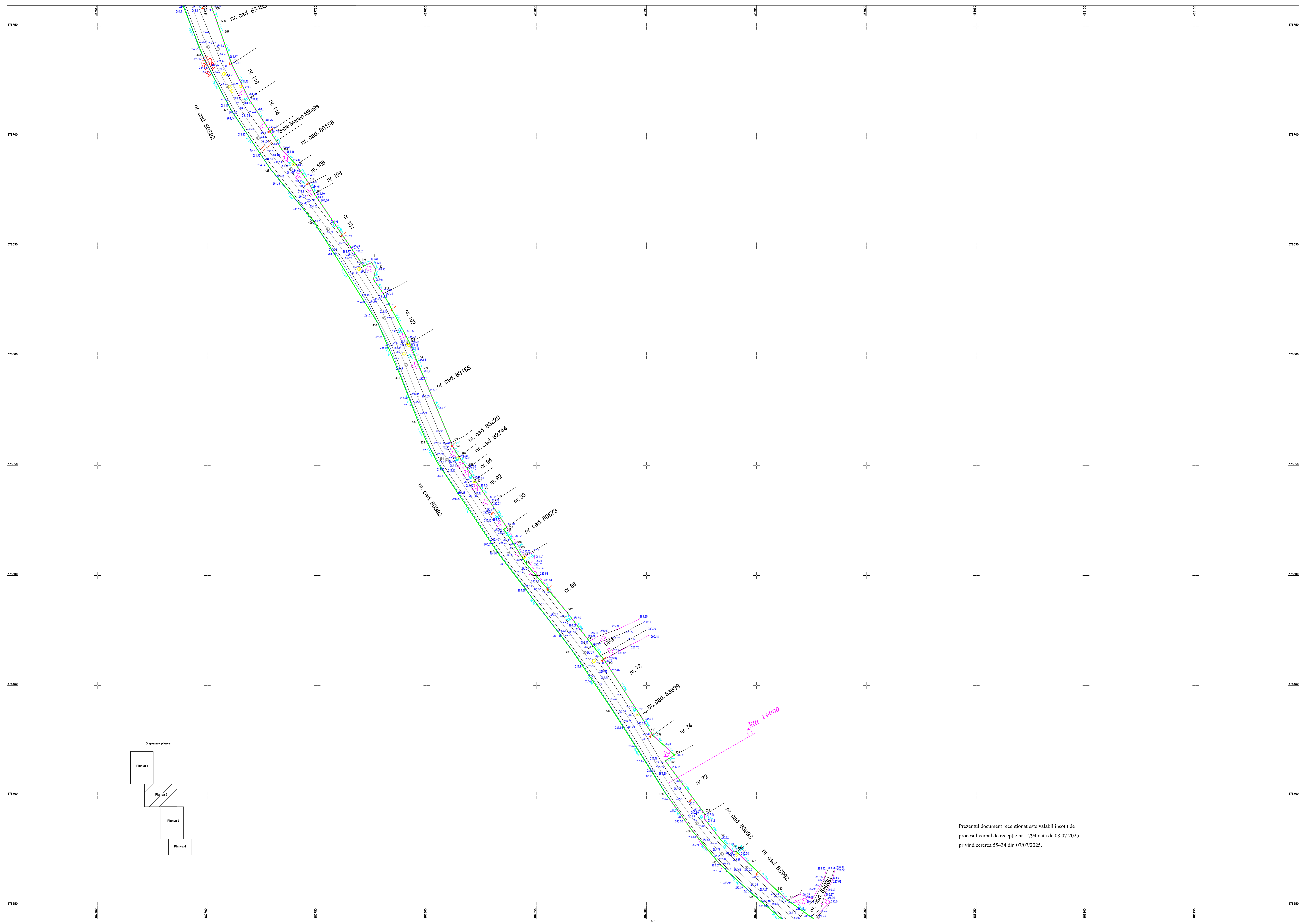
**LEGENDA**

- Rețea gaz
- Rețea canalizare
- Rețea canalizare
- Șalp de electricitate
- Parte casabilă
- Conur cadastru
- Aceș curți
- Indicator rutier
- Canal scurgere

Scara = 1:500  
1 cm pe plan = 5 m pe teren

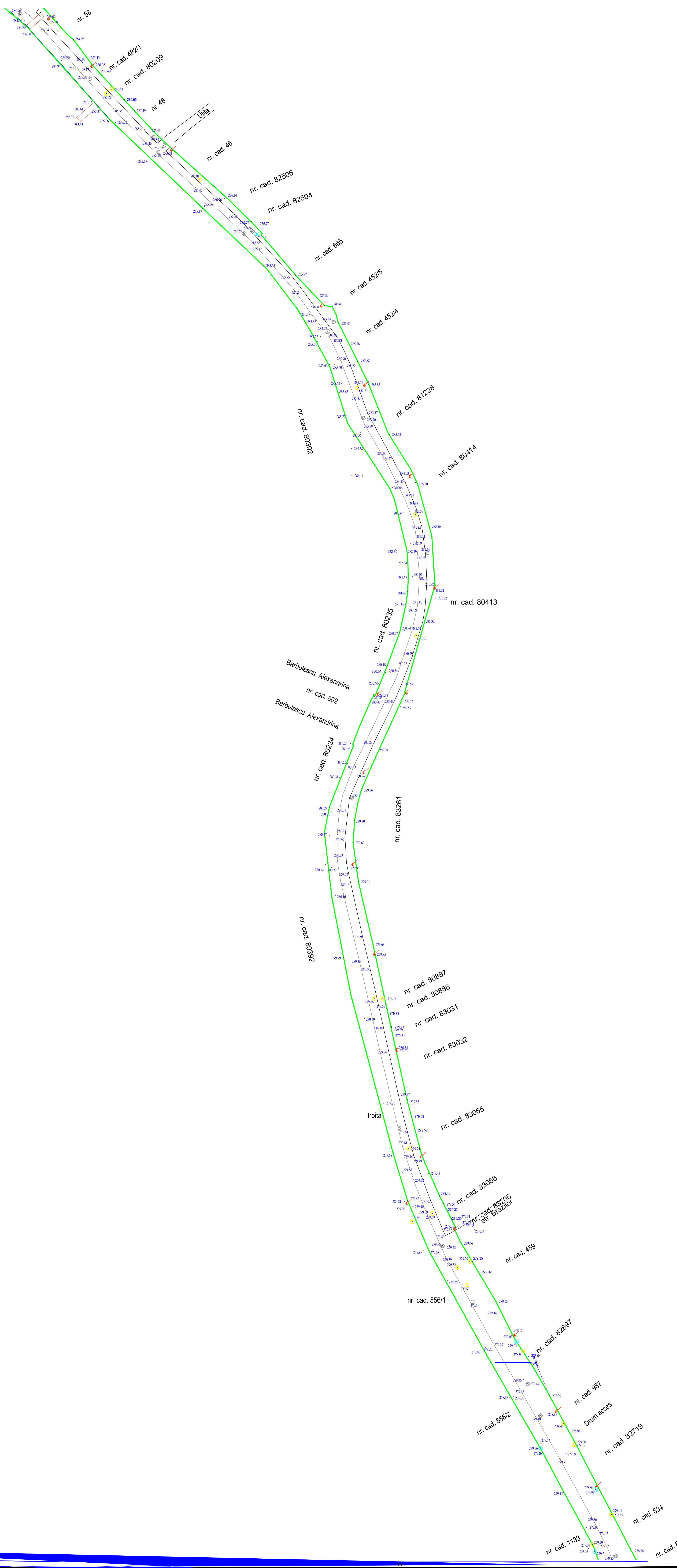
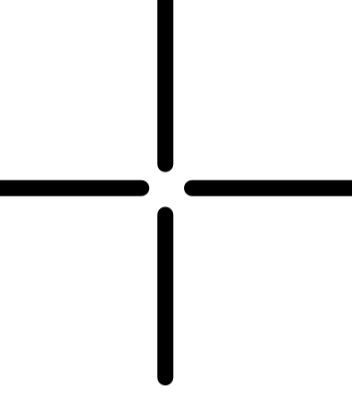
Suprafața studiată în teren este de 24878 mp, suprafața ca se compune din mobilă cu nr. cad. 82624 - DG 219 cu suprafața de 21298mp, nr. cad. 80392 - DG 703K cu suprafața de 1202mp și nr. cad. 83097 - str. Digiului cu suprafața de 1911mp.

Prezentul document receptionat este valabil însoțit de procesul verbal de recepție nr. 1794 data de 08.07.2025 privind cererea 55434 din 07/07/2025.



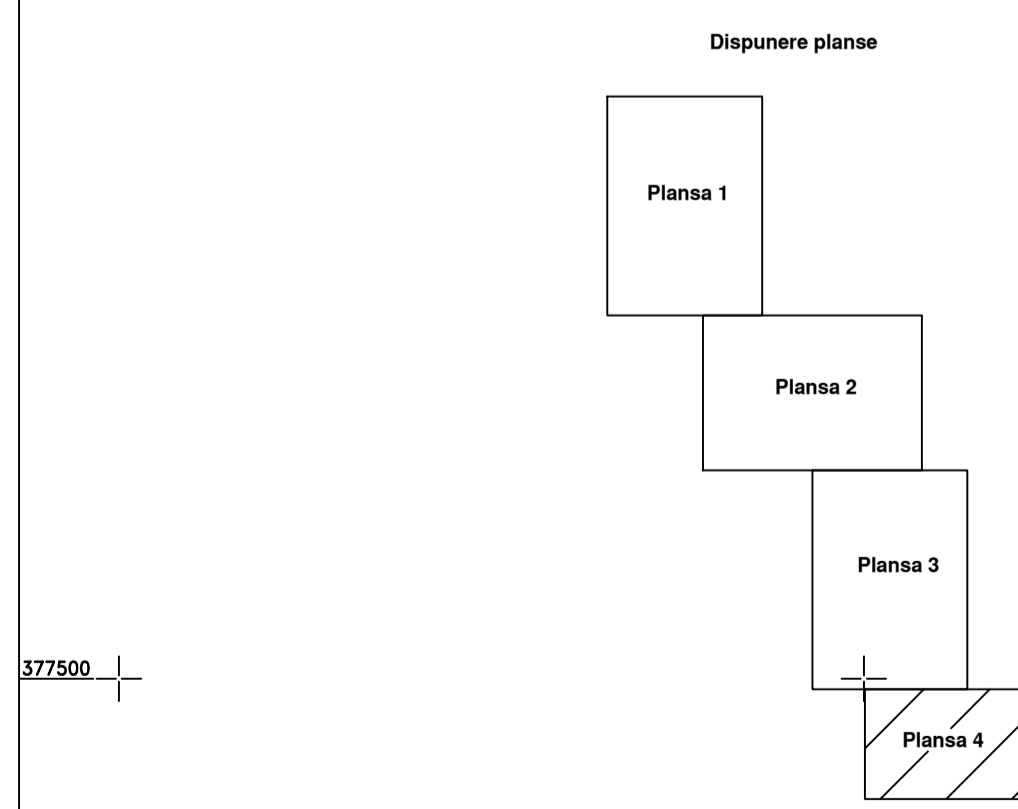
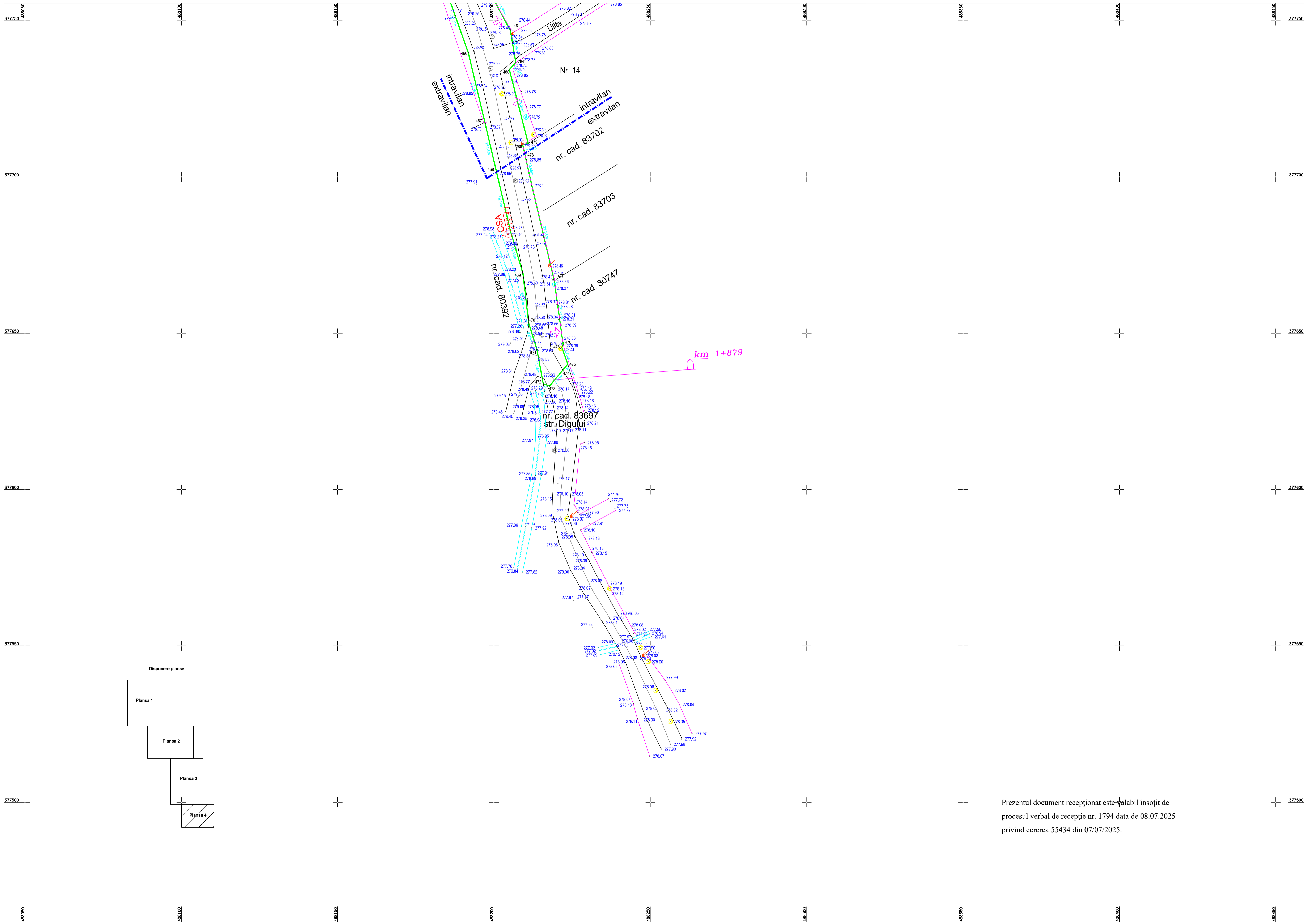
Prezentul document recepţionat este valabil însoţit de  
 procesul verbal de recepţie nr. 1794 data de 08.07.2025  
 privind cererea 55434 din 07/07/2025.

**377800**



Prezentul document receptionat este valabil însoțit de procesul verbal de recepție nr. 1794 data de 08.07.2025 privind cererea 55434 din 07/07/2025.

**487950**



Prezentul document recepționat este valabil însoțit de procesul verbal de recepție nr. 1794 data de 08.07.2025 privind cererea 55434 din 07/07/2025.