

ROMANIA
JUDETUL PRAHOVA
PRIMARIA MUNICIPIULUI PLOIESTI

Nr. 304443 din 30-05-2023

CERTIFICAT DE URBANISM

Nr. 571 Din: 14.10.2023

In scopul:

SCOPUL SPECIFICAT DE SOLICITANT IN CEREREA PENTRU EMITEREA CERTIFICATULUI DE URBANISM:
STUDIU DE FEZABILITATE - PROIECT PIETONIZARE SI TRAFIC CONTROLAT IN ZONA CENTRALA,
INCLUSIV AMENAJARE PISTE PENTRU BICICLETE PE TRASEELE PRIORITARE DIN PLANUL DE
MOBILITATE, PUNCTE BIKE-SHARING, AMENAJARE ZONE VERZI, ZONE DE ODIHNA, ZONA SPECTACOLE,
ZONA COMERT PENTRU EVENIMENTE, ILUMINAT ORNAMENTAL, WI-FI, INCLUSIV DOTARI SI
ECHIPAMENTE

Ca urmare cererii adresate de MUNICIPIUL PLOIESTI,
cu domiciliul/sediul in judetul PRAHOVA, localitatea PLOIESTI,
satul -, sectorul -, cod postal -,
strada P-TA. EROILOR, nr. 1A, bl. -,
sc. -, et. -, ap. -, tel./fax 0244516699, e-mail -,
inregistrata la nr. 304443 din 30-05-2023,

Pentru imobilul ---- teren si/sau constructii ---- situat in judetul Prahova, Municipiul Ploiesti,
satul -, sectorul -, cod postal: -,
sat/strada UNIRII, nr. -, bl. -,
sc. - et. - ap. -, sau identificat prin: PASAJ PIETONAL 2 (NR. CADASTRAL 139790);
satul -, sectorul -, cod postal: -,
sat/strada CONSTANTIN DOBROGEANU GHEREA, nr. -, bl. -,
sc. - et. - ap. -, sau identificat prin: PIETONAL 1 (NR. CADASTRALE 137681 - 137682),
PARCARE BLOC UNIREA (NR. CADASTRAL 137472),
satul -, sectorul -, cod postal: -,
sat/strada Gheorghe Lazar, nr. -, bl. -,
sc. - et. - ap. -, sau identificat prin: NR. CADASTRAL 145607;
satul -, sectorul -, cod postal: -,
sat/strada SLT. EROU CALIN CATALIN, nr. -, bl. -,
sc. - et. - ap. -, sau identificat prin: NR. CADASTRAL 137229;
satul -, sectorul -, cod postal: -,
sat/strada MIHAIL KOGALNICEANU, nr. -, bl. -,
sc. - et. - ap. -, sau identificat prin: NR. CADASTRAL 137230;
satul -, sectorul -, cod postal: -,
sat/strada b-dl. REPUBLICII, nr. -, bl. -,
sc. - et. - ap. -, sau identificat prin: PIETONAL 3 (NR. CADASTRAL 137232), PIETONAL 4 (NR.
CADASTRAL 137473), PIETONAL 5 (NR. CADASTRAL
137471), PARCARE PALATUL CULTURII (NR.
CADASTRAL 137222), PARC STATUIE I.L. CARAGIALE
(NR. CADASTRAL 137469), PARC FANTANA ARTEZIANA
CENTRU (NR. CADASTRAL 137475), PARC NICHITA
STANESCU (NR. CADASTRAL 137487), PASAJ OMNIA
(NR. CADASTRAL 144519) SI NR. CADASTRAL 146124

in temeiul reglementarilor documentatiei de urbanism nr. 209 / 1999,
faza PUG aprobata prin Hotararile Consiliului Local nr. 209/1999 si 382/2009,

in conformitate cu prevederile Legii nr.50/1991, privind autorizarea executarii lucrarilor de
constructii, republicata, cu modificarile si completarile ulterioare,

SE CERTIFICA:

Intocmit: GRIGORAS GABRIELA - CONSILIER., 14-06-2023
Verificat: COCA-ELENA PATRASCU - SEF SERVICIU

1. REGIMUL JURIDIC

Terenul este situat in intravilanul municipiului Ploiesti si apartine domeniului public al municipiului, conform HGR nr. 1359/2001 si HCL nr. 225/1999:

- bd. REPUBLICII - pag. 58, poz. 82 (Parcare Palatul Culturii - nr. cadastral 137222 conform extras de Carte funciara pentru informare eliberat de O.C.P.I. Prahova in urma cererii nr. 56905/19.04.2023, PIETONAL 3 - nr. cadastral 137232 conform extras de Carte funciara pentru informare eliberat de O.C.P.I. Prahova in urma cererii nr. 56898/19.04.2023, PARC STATUIE I.L. CARAGIALE - nr. cadastral 137469 conform extras de Carte funciara pentru informare eliberat de O.C.P.I. Prahova in urma cererii nr. 56896/19.04.2023, PIETONAL 5 - nr. cadastral 137471 conform extras de Carte funciara pentru informare eliberat de O.C.P.I. Prahova in urma cererii nr. 56913/19.04.2023, PIETONAL 4 - nr. cadastral 137473 conform extras de Carte funciara pentru informare eliberat de O.C.P.I. Prahova in urma cererii nr. 56918/19.04.2023, PARC FANTANA ARTEZIANA CENTRU - nr. cadastral 137475 conform extras de Carte funciara pentru informare eliberat de O.C.P.I. Prahova in urma cererii nr. 56921/19.04.2023, PARC NICHITA STANESCU - nr. cadastral 137487 conform extras de Carte funciara pentru informare eliberat de O.C.P.I. Prahova in urma cererii nr. 56923/19.04.2023, PASAJ OMNIA - nr. cadastral 144519 conform extras de Carte funciara pentru informare eliberat de O.C.P.I. Prahova in urma cererii nr. 56912/19.04.2023, nr. cadastral 146124 conform extras de Carte funciara pentru informare eliberat de O.C.P.I. Prahova in urma cererii nr. 56941/19.04.2023),
- str. SOLDAT EROU CALIN CATALIN - pag. 74, poz. 444 (nr. cadastral 137229 conform extras de Carte funciara pentru informare eliberat de O.C.P.I. Prahova in urma cererii nr. 56903/19.04.2023),
- str. MIHAIL KOGALNICEANU - pag. 68, poz. 301 (nr. cadastral 137230 conform extras de Carte funciara pentru informare eliberat de O.C.P.I. Prahova in urma cererii nr. 56901/19.04.2023),
- str. C.D. GHEREA - pag. 59, poz. 113 (PARC BLOC UNIREA - nr. cadastral 137472 conform extras de Carte funciara pentru informare eliberat de O.C.P.I. Prahova in urma cererii nr. 56915/19.04.2023, PIETONAL 1 - nr. cadastral 137681 conform extras de Carte funciara pentru informare eliberat de O.C.P.I. Prahova in urma cererii nr. 56911/19.04.2023, PIETONAL 1 - nr. cadastral 137682 conform extras de Carte funciara pentru informare eliberat de O.C.P.I. Prahova in urma cererii nr. 56992/19.04.2023),
- str. UNIRII - PASAJ PIETONAL 2 - nr. cadastral 139790 conform extras de Carte funciara pentru informare eliberat de O.C.P.I. Prahova in urma cererii nr. 56901/19.04.2023,
- str. GHEORGHE LAZAR - pag. 64, poz. 222 (nr. cadastral 145607 conform extras de Carte funciara pentru informare eliberat de O.C.P.I. Prahova in urma cererii nr. 56937/19.04.2023),

2. REGIMUL ECONOMIC

Folosinta actuala a terenului: curti-constructii.

Destinatia stabilita prin planurile urbanistice actuale:

C - zona centrala;

Cr - centru civic cu restrictii.

Utilizari permise:

- institutii publice;
- servicii profesionale, sociale si profesionale;
- locuinte;
- activitati nepoluante.

Utilizari permise cu conditii:

- oricare din functiunile permise cu conditia existentei unui proiect elaborat conform Legii nr. 50/1991, republicata, Legii nr. 10/1995 si a unui PUZ/PUD aprobat prin HCL.
- oricare din functiunile permise, cu conditia obtinerii si a avizului privind protejarea impusa (protejarea monumentelor).

Utilizari interzise:

- unitati economice poluante si care genereaza trafic intens;
- amenajari provizorii sau chioscuri pe domeniul public

P - zona de parcuri, recreere, sport, perdele de protectie

PP - parcuri

Utilizari permise:

- amenajari de parcuri si scuaruri; amenajari pentru sport, recreere, odihna, promenada, inclusiv dotari aferente; plantatii pe aliniament si de protectie intre zone functionale incompatibile si pentru utilizarea zonelor de protectie a retelelor majore;

Utilizari interzise:

- orice alta functiune atat in zonele verzi existente, cat si in cele prevazute prin reglementari.

Folosinta actuala a terenului: derumuri si strazi(Ds).

Destinatia terenului conform planurilor urbanistice actuale: zona cai de comunicatie aferente zonelor de locuinte.

Utilizari permise: orice constructie si amenajare pentru cai de comunicatii rutiere, parcaje publice, unitati ale intreprinderilor de transporturi teritoriale, orice constructii sau amenajari adiacente cailor de circulatie si in zona de protectie a acestora care se fac in baza planurilor urbanistice si de amenajare teritoriala;

Utilizari interzise: orice constructie care prin amplasare, configuratie sau exploatare deranjeaza buna desfasurare a traficului pe drumurile publice sau prezinta riscuri de accidente.

Utilizari permise cu conditii: orice constructie, in zona de protectie a drumurilor publice, cu respectarea art. 18 si 20 din R.G.U., conform avizului organelor de specialitate ale administratiei publice.

Regimul fiscal este reglementat de Legea 227/2015-Cod fiscal, modificarile si completarile ulterioare.

Terenul se incadreaza in zona valorica A, conform HCL nr. 553/21.12.2011 si H.C.L. 202/27.04.2012.

3. REGIMUL TEHNIC

UTR-O-CENTRU CIVIC; UTR-N-5; UTR-N-12

- bd. REPUBLICII - pag. 58, poz. 82 (Parcare Palatul Culturii - nr. cadastral 137222 suprafata 80 mp, PIETONAL 3 - nr. cadastral 137232 suprafata 2607 mp, PARC STATUIE I.L. CARAGIALE - nr. cadastral 137469 suprafata 1280 mp, PIETONAL 5 - nr. cadastral 137471 suprafata 873 mp, PIETONAL 4 - nr. cadastral 137473 suprafata 1285 mp, PARC FANTANA ARTEZIANA CENTRU - nr. cadastral 137475 suprafata 2470 mp, PARC NICHITA STANESCU - nr. cadastral 137487 suprafata 5679 mp, PASAJ OMNIA - nr. cadastral 144519 suprafata 180 mp, nr. cadastral 146124 suprafata 65814 mp din masuratori si 65818 mp din acte),

- str. SOLDAT EROU CALIN CATALIN - pag. 74, poz. 444 (nr. cadastral 137229 suprafata 7276 mp),

- str. MIHAIL KOGALNICEANU - pag. 68, poz. 301 (nr. cadastral 137230 suprafata 7185 mp),

- str. C.D. GHEREA - pag. 59, poz. 113 (PARC BLOC UNIREA - nr. cadastral 137472 suprafata 2268 mp, PIETONAL 1 - nr. cadastral 137681 suprafata 742 mp, PIETONAL 1 - nr. cadastral 137682 suprafata 9 mp),

- str. UNIRII - PASAJ PIETONAL 2 - nr. cadastral 139790 suprafata 1635 mp,

- str. GHEORGHE LAZAR - pag. 64, poz. 222 (nr. cadastral 145607 suprafata 7239 mp din masuratori si 1910 mp din acte),

- prin proiect se vor lua masurile de conservare/protejare a bornelor topografice si a punctelor de sprijin (materializate pe teren prin picheti metalici - borne) din reseaua de sprijin a municipiului Ploiesti realizata prin contractul de realizare a lucrarilor de cadastru imobiliar edilitar 1999 -2009;

- lucrarile de bransamente se vor executa in conformitate cu „Normele tehnice din 27.01.1998 privind amplasarea lucrarilor edilitare, a stalpilor pentru instalatii si a pomilor in localitatile urbane si rurale”.

NOTA:

Cererea pe baza careia se va solicita eliberarea autorizatiei de construire va fi insotita de:

- documentatia tehnica (in 2 ex. originale) avand continutul-cadru stabilit prin anexa 1 a Legii nr. 50/1991, modificata si completata, in conformitate cu HGR nr. 184/2001, noul Cod Civil, intrat in vigoare la data de 01.10.2011, OMS 119/2014 modificat si completat prin OMS 994/2018, Legii nr. 195/2005 cu modificarile ulterioare, corelata cu cerintele avizelor si acordurilor, care va fi intocmita, semnata si verificata conform legii.

- anexa la cerere.

4. REGIMUL DE ACTUALIZARE:

Documentatia urbanistica PUG si RLU a localitatii este valabila pana la aprobarea documentatiei noului Plan Urbanistic General al Municipiului Ploiesti, conform HCL nr. 382/24.11.2009.

Orice modificare a reglementarilor urbanistice de mai sus se poate realiza doar in conformitate cu prevederile art. 32 din Legea nr. 350/06.07.2001, modificata si actualizata prin O.U.G nr. 7/02.02.2011.

Prezentul Certificat de urbanism poate fi utilizat in scopul declarat pentru:

LUCRARI DE CONSTRUIRE - CAI DE COMUNICATIE - MODERNIZARE - STUDIU DE FEZABILITATE - PROIECT PIETONIZARE SI TRAFIC CONTROLAT IN ZONA CENTRALA, INCLUSIV AMENAJARE PISTE PENTRU BICICLETE PE TRASEELE PRIORITARE DIN PLANUL DE MOBILITATE, PUNCTE BIKE-SHARING, AMENAJARE ZONE VERZI, ZONE DE ODIHNA, ZONA SPECTACOLE, ZONA COMERT PENTRU EVENIMENTE, ILUMINAT ORNAMENTAL, WI-FI, INCLUSIV DOTARI SI ECHIPAMENTE

LUCRARI DE CONSTRUIRE - CAI DE COMUNICATIE - ALEI PIETONALE -
LUCRARI DE CONSTRUIRE - CAI DE COMUNICATIE - AMENAJARE SPATII VERZI -
LUCRARI DE CONSTRUIRE - CAI DE COMUNICATIE - PISTE PENTRU BICICLETE -
LUCRARI DE CONSTRUIRE - CLADIRI CU FUNCTIUNI DE CULTURA SI CULT - ZONA
SPECTACOLE -
LUCRARI DE CONSTRUIRE - CLADIRI CU FUNCTIUNI COMERCIALE - AMENAJARE SPATIU
COMERCIAL -
LUCRARI DE CONSTRUIRE - RETELE DE UTILITATI URBANE - ILUMINAT PUBLIC -
LUCRARI DE CONSTRUIRE - RETELE DE UTILITATI URBANE - RETEA WI-FI -

**CERTIFICATUL DE URBANISM NU TINE LOC DE AUTORIZATIE DE CONSTRUIRE SAU
AUTORIZATIE DE DESFIINTARE SI NU CONFERA DREPTUL DE A EXECUTA LUCRARI DE
CONSTRUCTII**

4. OBLIGATII ALE TITULARULUI CERTIFICATULUI DE URBANISM:

In scopul elaborarii documentatiei pentru autorizarea executarii lucrarilor de constructii - de construire/de desfiintare - solicitantul se va adresa autoritatii competente pentru protectia mediului:

AGENTIA DE PROTECTIA MEDIULUI , str. GHEORGHE GRIGORE CANTACUZINO nr. 306 mun.
PLOIESTI jud. Prahova

In aplicarea Directivei Consiliului 85/337/CEE (Directiva EIA) privind evaluarea efectelor anumitor proiecte publice si private asupra mediului, modificata prin Directiva Consiliului 97/11/CE si prin Directiva Consiliului si Parlamentului European 2003/35/CE privind participarea publicului la elaborarea anumitor planuri si programe in legatura cu mediul si modificarea, cu privire la participarea publicului si accesul la justitie, a Directivei 85/337/CEE si a Directivei 96/61/CE, prin certificatul de urbanism se comunica solicitantului obligatia de a contacta autoritatea teritoriala de mediu pentru ca aceasta sa analizeze si sa decida, dupa caz, incadrarea/neincadrarea proiectului investitiei publice/private in lista proiectelor supuse evaluarii impactului asupra mediului.

In aplicarea prevederilor Directivei Consiliului 85/337/CEE, procedura de emitere a acordului de mediu se desfasoara dupa emiterea certificatului de urbanism, anterior depunerii documentatiei pentru autorizarea executarii lucrarilor de constructii la autoritatea administratiei publice competente.

In vederea satisfacerii cerintelor cu privire la procedura de emitere a acordului de mediu, autoritatea competenta pentru protectia mediului stabileste mecanismul asigurarii consultarii publice, centralizarii optiunilor publicului si al formularii unui punct de vedere oficial cu privire la realizarea investitiei in acord cu rezultatele consultarii publice.

In aceste conditii:

Dupa primirea prezentului certificat de urbanism, titularul are obligatia de a se prezenta la autoritatea competenta pentru protectia mediului in vederea evaluarii initiale a investitiei si stabilirii necesitatii evaluarii efectelor acesteia asupra mediului. In urma evaluarii initiale a investitiei se va emite actul administrativ al autoritatii competente pentru protectia mediului.

In situatia in care autoritatea competenta pentru protectia mediului stabileste necesitatea evaluarii efectelor investitiei asupra mediului, solicitantul are obligatia de a notifica acest fapt autoritatii administratiei publice competente cu privire la mentinerea cererii pentru autorizarea executarii lucrarilor de constructii.

In situatia in care, dupa emiterea certificatului de urbanism ori pe parcursul derularii procedurii de evaluare a efectelor investitiei asupra mediului, solicitantul renunta la intentia de realizare a investitiei, acesta are obligatia de a notifica acest fapt autoritatii administratiei publice competente.

5. CEREREA DE EMITERE A AUTORIZATIEI DE CONSTRUIRE / DESFIINTARE VA FI INSOTITA DE URMATOARELE DOCUMENTE:

- a) **certificatul de urbanism;**
- b) **dovada titlului asupra imobilului, teren si/sau constructii, sau, dupa caz, extrasul de plan cadastral actualizat la zi si extrasul de carte funciara de informare actualizat la zi, in cazul in care legea nu dispune altfel (copie legalizata);**
- c) **documentatia tehnica - D.T., dupa caz:**

D.T.A.C.

D.T.O.E.

D.T.A.D.

d) avizele si acordurile stabilite prin certificatul de urbanism:

d.1). avize si acorduri privind utilitatile urbane si infrastructura:

- | | | |
|---|---|---|
| <input checked="" type="checkbox"/> alimentare cu apa | <input checked="" type="checkbox"/> gaze naturale | Alte avize/acorduri |
| <input checked="" type="checkbox"/> canalizare | <input checked="" type="checkbox"/> telefonizare | <input checked="" type="checkbox"/> RA REGIA AUTONOMA DE SERVICII PUBLICE |
| <input checked="" type="checkbox"/> alimentare cu energie electrica | <input type="checkbox"/> salubritate | <input type="checkbox"/> RA REGIA AUTONOMA DE SERVICII PUBLICE |
| <input checked="" type="checkbox"/> alimentare cu energie termica | <input checked="" type="checkbox"/> transport urban | |

d.2) avize si acorduri privind:

- securitatea la incendiu protectie civila sanatatea populatiei

d.3) avizele / acordurile specifice ale administratiei publice centrale si / sau ale serviciilor descentralizate ale acestora:

- POLITIA RUTIERA PLOIESTI
- PRIMARIA MUNICIPIULUI PLOIESTI-DIRECTIA TEHNIC-INVESTITII
- COMISIA MUNICIPALA PENTRU TRANSPORT SI SIGURANTA CIRCULATIEI
- DIRECTIA JUDETEANA PRAHOVA PENTRU CULTURA CULTE SI PATRIMONIUL CULTURAL NATIONAL PRAHOVA

d.4) Studii de specialitate

AVIZ RASP PRIVIND PLANUL DE ELIMINARE A DESEURILOR PROVENITE DIN LUCRARI DE CONSTRUIRE SI DEMOLARI
PLAN DE AMPLASAMENT SI DELIMITARE A IMOBILULUI, VIZAT DE O.C.P.I. PRAHOVA - actualizat la zi;

e) punctul de vedere/actul administrativ al autoritatii competente pentru protectia mediului (copie);

f) dovada inregistrarii proiectului la Ordinul Arhitectilor din Romania (1 exemplar original);

g) documentele de plata ale urmatoarelor taxe (copie):

taxa timbru arhitectura 0.0005 din valoarea lucrarilor

Prezentul certificat de urbanism are valabilitate de 24 luni de la data emiterii.

PRIMAR,
ANDREI LIVIU VOLOSEVICI

L.S.



SECRETAR GENERAL,
MIHAELA-LUCIA CONSTANTIN

ARHITECT SEF,
VERONICA RĂDUNĂ

14. JUN. 2023

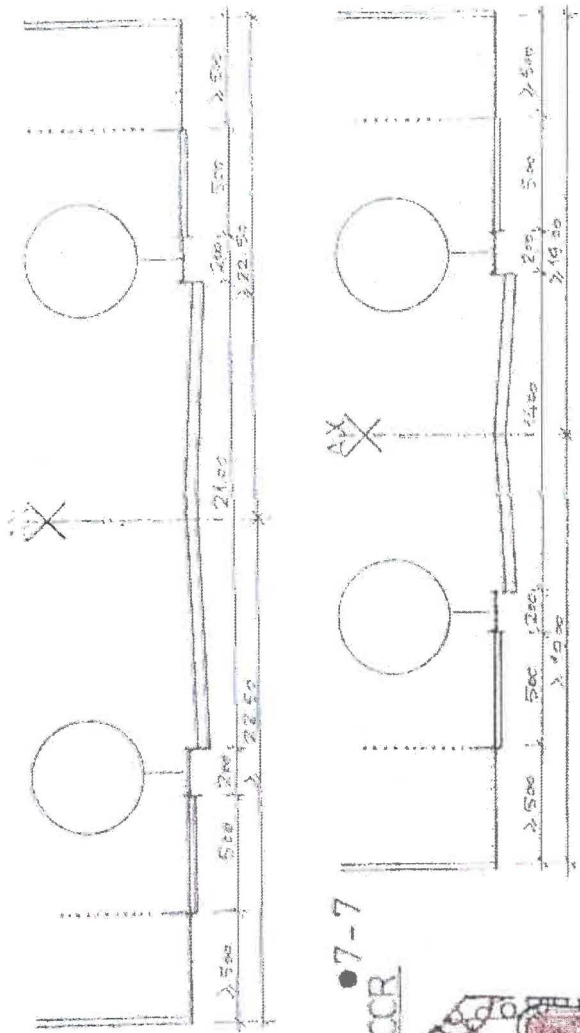
DIRECTOR GENERAL ADJUNCT,
RITA-MARCELA NEAGU

Achitat taxa de lei, conform chitantei nr. din

ART 476 COD FISCAL

Prezentul certificat de urbanism a fost transmis solicitantului direct / prin posta la data de

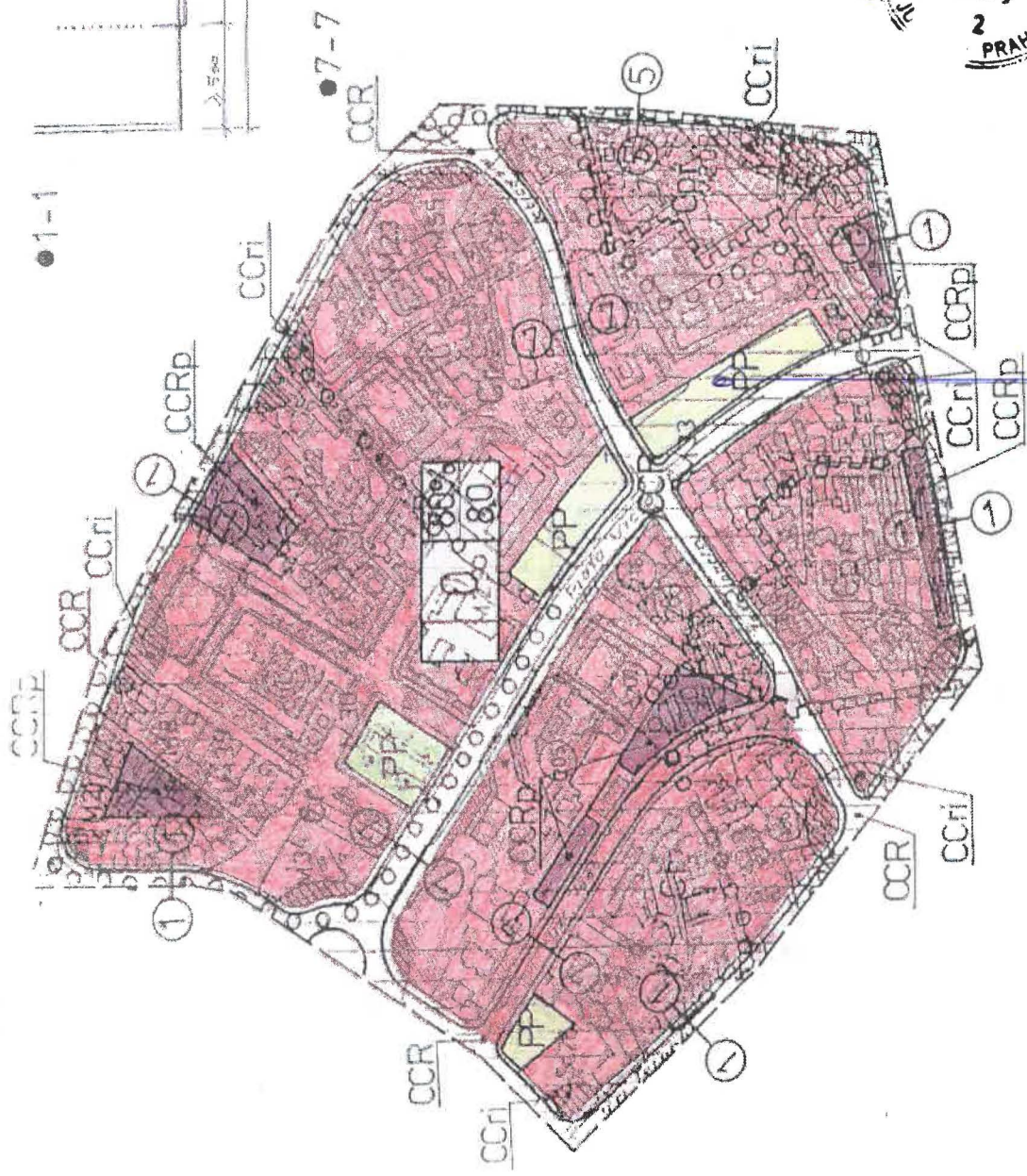
U.I.R.-0 CENTRU CIVIC



- Delimitare
- Profile transversale
- tip
- || regim de clădire
- || clădire

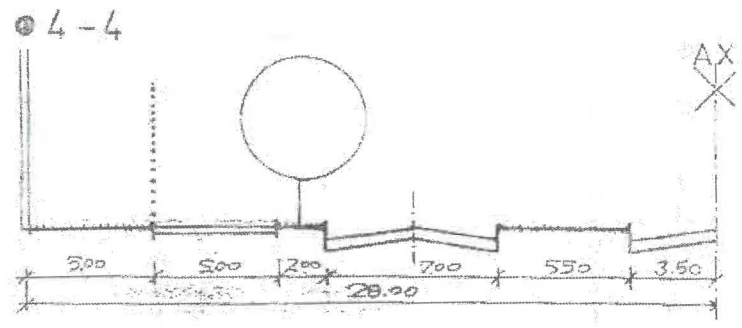
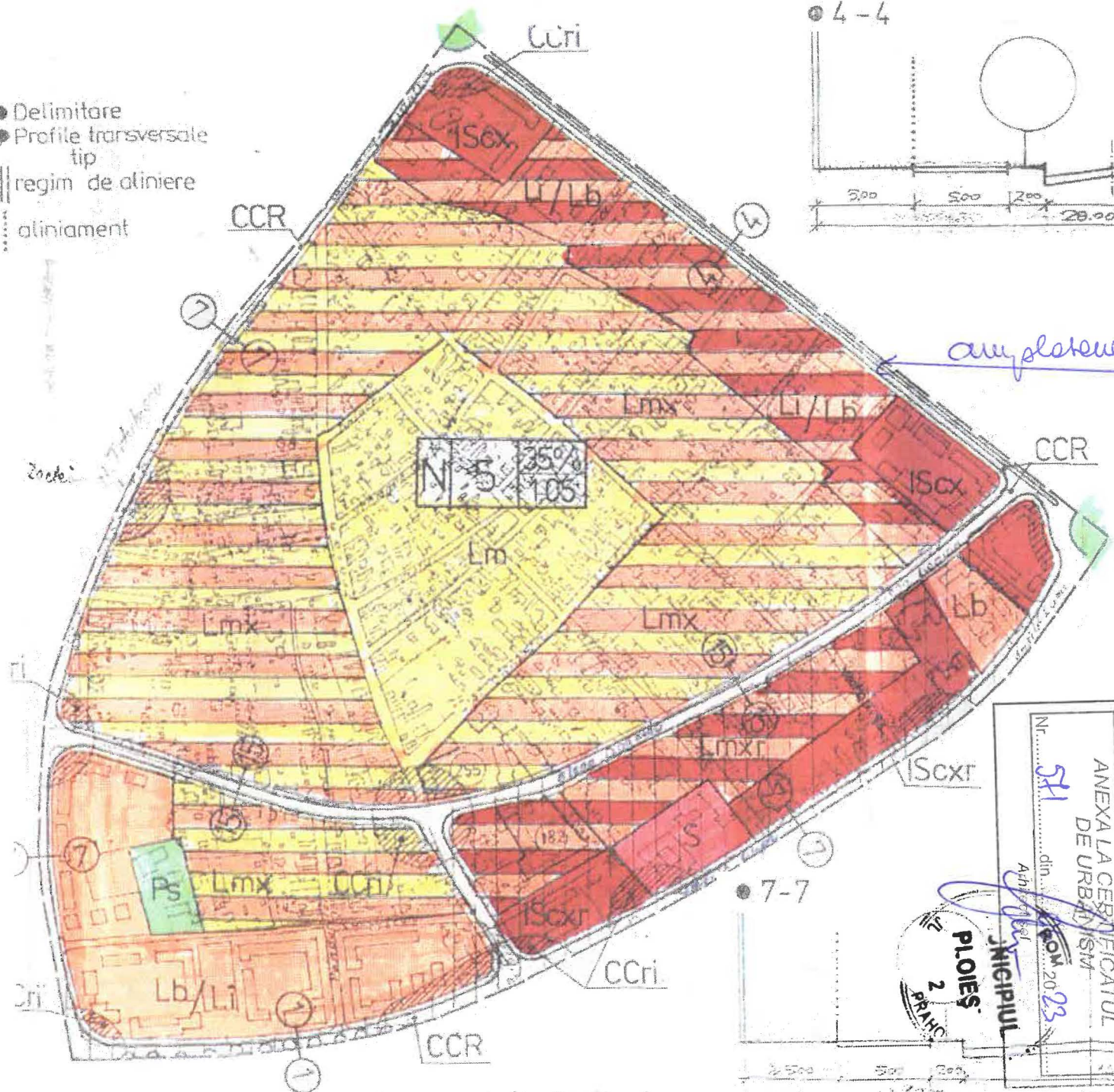
JUDETUL PRAHOVA
PRIMARIA MUNICIPIULUI PLOIESTI
ANEXA LA CERTIFICATUL
DE URBANISM
Nr. 571 din 06 20 23
Arhitect [Signature]

ROM
MUNICIPIUL
PLOIESTI
2
PRAHOVA

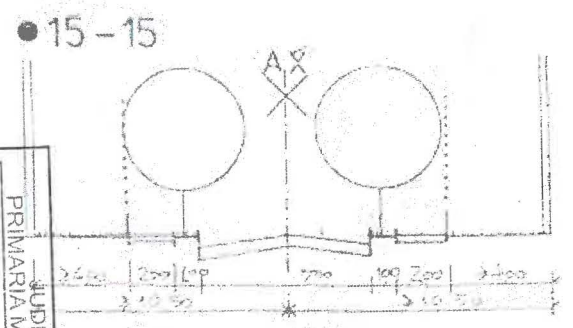
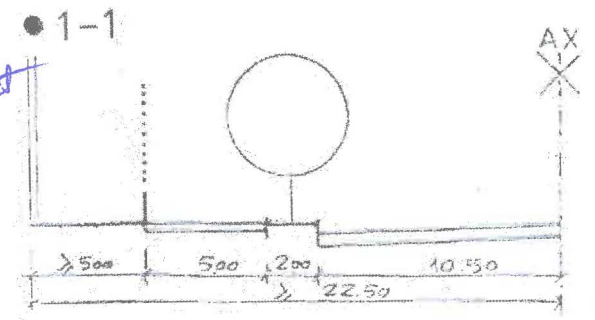


completat


- Delimitare
- Profile transversale tip
- || regim de aliniere
- ... aliniament



● U.T.R.
N-5



● 7-7

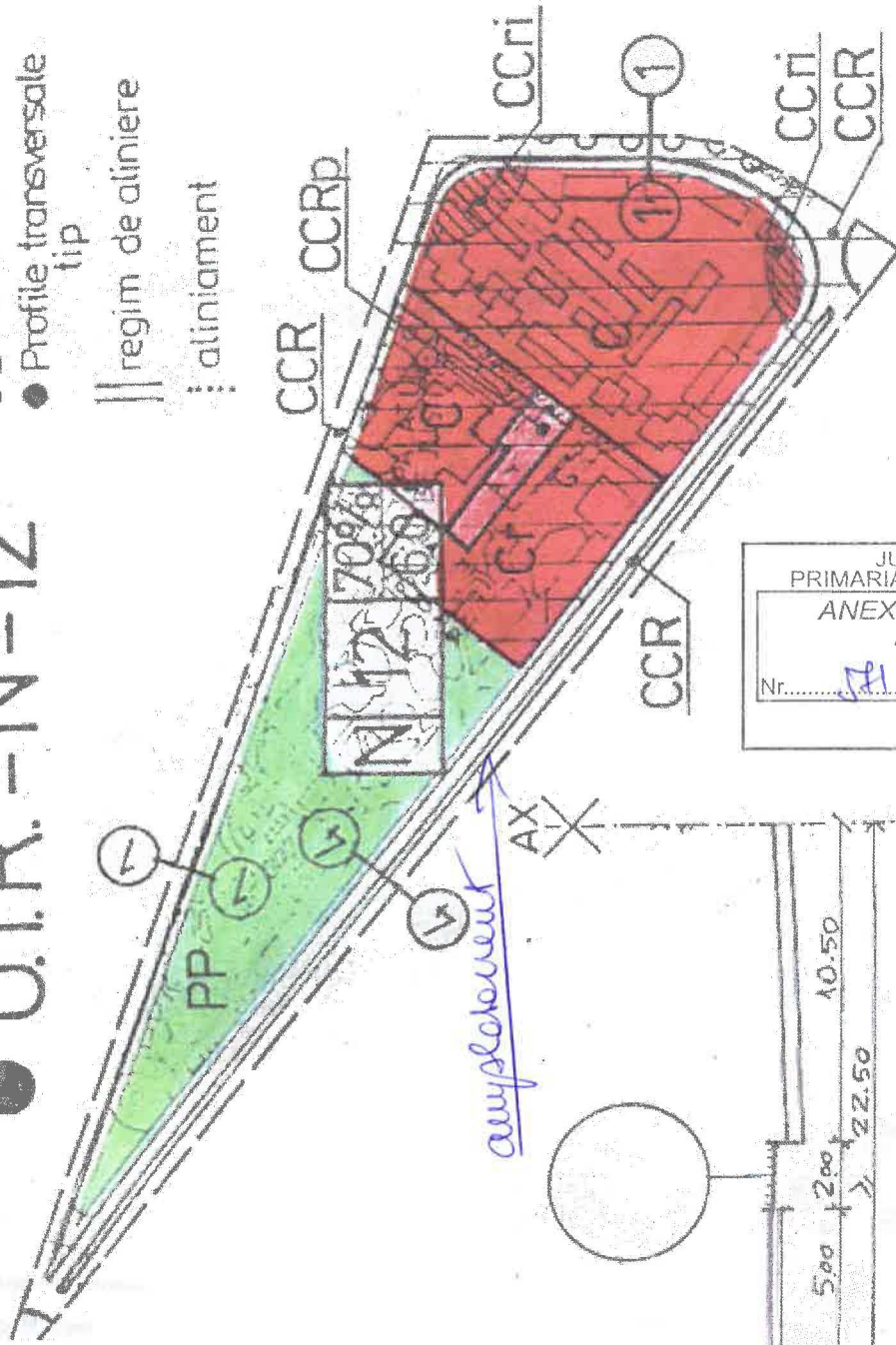


JUDETUL PRAHOVA
PRIMARIA MUNICIPIULUI PLOIESTI
ANEXA LA CERTIFICATUL
DE URBANISM
Nr. 571
din
COM. 20/23
4h
MUNICIPIUL
PLOIESTI
2 PRANS

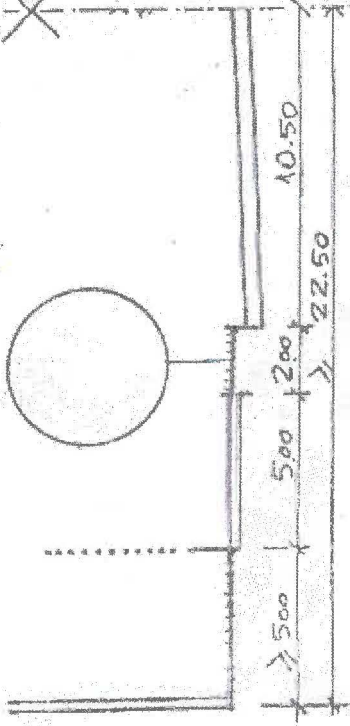
A. Pădăra - fondator - din A. Ion. Neacșu - lucr.

● U.T.R. - N-12

- Delimitare
- Profile transversale tip
- || regim de aliniere
- ⋯ aliniament




● 1-1



JUDETUL PRAHOVA
 PRIMARIA MUNICIPIULUI PLOIEST
 ANEXA LA CERTIFICATUL
 DE URBANISM
 Nr. *281* din *06* ROM *23*
 20 *23*

MUNICIPIUL PLOIEST
 2 PRAHOVA

● 4-4



ROMÂNIA
JUDEȚUL PRAHOVA
MUNICIPIUL PLOIEȘTI

DISPOZITIA NR. 2758

privind completarea Certificatului de urbanism nr. 571/14.06.2023 emis în scopul „Pietonizare și trafic controlat în zona centrală, inclusiv amenajare piste biciclete pe traseele prioritare din planul de mobilitate, puncte bike-shering, amenajare zone verzi, zone odihnă, zonă spectacole, zonă comerț pentru evenimente, iluminat ornamental, wifi, inclusiv dotări și echipamente” (în baza căruia a fost emisă Autorizația de construire nr. 631/20.12.2023) din municipiul Ploiești, județul Prahova.

Primarul Municipiului Ploiești:

Având în vedere referatul Direcției Generale de Dezvoltare Urbană înregistrat cu nr. 304309/29.05.2025 prin care se constată necesitatea completării **Certificatului de urbanism nr. 571/14.06.2023**, în baza căruia a fost emisă **Autorizația de construire nr. 631/20.12.2023**,

În raport cu prevederile Legii nr. 50/1991, privind autorizarea executării lucrărilor de construcții, republicată, cu modificările și completările ulterioare,

În temeiul art. 196 alin. (1) lit. b) din OUG nr. 57/2019 privind Codul administrativ:

DISPUNE:

Art.1 – Completarea Certificatului de urbanism nr. 571/14.06.2023, în baza căruia a fost emisă Autorizația de construire nr. 631/20.12.2023 din municipiul Ploiești, județul Prahova, **cu terenul amplasat la adresa Bd. Republicii nr. 40A, în suprafață de 71 mp, cu nr. cadastral 153229.**

Art.2 - Direcția Generală de Dezvoltare Urbană va duce la îndeplinire prevederile prezentei dispoziții.

Art.3 – Direcția Administrație Publică, Juridic Contencios, va aduce la cunoștința celor interesați prezenta dispoziție.

Dată în Ploiești, în trei exemplare astăzi 02.06.2025

**PRIMAR,
MIHAI-LAURENȚIU POLIȚEANU,**



**CONTRASEMNEAZĂ
SECRETAR GENERAL
LAURENȚIU DIȚU,**

DIRECȚIA GENERALĂ DE DEZVOLTARE URBANĂ
SERVICIUL AUTORIZAȚII ÎN CONSTRUCȚII
Nr. 304309/29.05.2025
SAC nr. 69

Ref. SIRD nr. 1212/29.05.2025
Ref. DT nr. 6711/29.05.2025

R E F E R A T

privind completarea Certificatului de urbanism nr. 571/14.06.2023 emis în scopul „Pietonizare și trafic controlat în zona centrală, inclusiv amenajare piste biciclete pe traseele prioritare din planul de mobilitate, puncte bike-shering, amenajare zone verzi, zone odihnă, zonă spectacole, zonă comerț pentru evenimente, iluminat ornamental, wifi, inclusiv dotări și echipamente” (în baza căruia a fost emisă Autorizația de construire nr. 631/20.12.2023) din municipiul Ploiești, județul Prahova.

Prin cererea înregistrată la D.G.D.U cu nr. 304309/29.05.2025, Direcția Tehnic Investiții – Serviciul Investiții și Reparații Drumuri, prin adresa nr. 1212-6411/29.05.2025, a solicitat completarea Certificatului de urbanism nr. 571/14.06.2023 emis în scopul „Pietonizare și trafic controlat în zona centrală, inclusiv amenajare piste biciclete pe traseele prioritare din planul de mobilitate, puncte bike-shering, amenajare zone verzi, zone odihnă, zonă spectacole, zonă comerț pentru evenimente, iluminat ornamental, wifi, inclusiv dotări și echipamente” (în baza căruia a fost emisă Autorizația de construire nr. 631/20.12.2023), în sensul adăugării terenului amplasat la adresa Bd. Republicii nr. 40A, în suprafață de 71 mp, cu nr. cadastral 153229, având în vedere Dispoziția nr. 2285/02.04.2025.

Față de cele menționate mai sus, **propunem emiterea unei Dispoziții a Primarului care să completeze Certificatul de urbanism nr. 571/14.06.2023** emis în scopul „Pietonizare și trafic controlat în zona centrală, inclusiv amenajare piste biciclete pe traseele prioritare din planul de mobilitate, puncte bike-shering, amenajare zone verzi, zone odihnă, zonă spectacole, zonă comerț pentru evenimente, iluminat ornamental, wifi, inclusiv dotări și echipamente” (în baza căruia a fost emisă Autorizația de construire nr. 631/20.12.2023) din municipiul Ploiești, județul Prahova **cu terenul amplasat la adresa Bd. Republicii nr. 40A, în suprafață de 71 mp, cu nr. cadastral 153229.**

Anexăm în copie următoarele: cererea D.T.I., copii după: autorizația de construire nr. 631/20.12.2023, certificat de urbanism nr. 571/14.06.2023, Dispoziție nr. 2285/02.04.2025, HCL nr. 48/20.02.2025 și Extras de Carte Funciară pentru Informare eliberat de O.C.P.I. Prahova în baza cererii nr. 83054/27.05.2025.

ARHITECT ȘEF,
VERONICA RĂDUNĂ


02 JUN. 2025

DIRECTOR GENERAL ADJUNCT,
RITA-MARCELA NEAGU

 30.05.2025

ROMÂNIA
JUDEȚUL PRAHOVA
PRIMĂRIA MUNICIPIULUI PLOIEȘTI
Nr. 310057 din 15.12.2023

AUTORIZAȚIE DE CONSTRUIRE

Nr. 631 din 20. DEC. 2023

Ca urmare a cererii adresate de MUNICIPIUL PLOIEȘTI
cu domiciliul / sediul în județul Prahova municipiul/orașul/comuna Ploiești satul - sectorul
cod poștal Piața Eroilor, nr. 1A, bl , sc. , et. , ap. telefon/fax e-mail
înregistrată la nr. 310057 din 15.12.2023

În conformitate cu prevederile Legii nr. 50/1991, privind autorizarea executării lucrărilor de construcții, republicată, cu modificările și completările ulterioare,

SE AUTORIZEAZĂ

executarea lucrărilor de construire în regim de urgență pentru:

PROIECT PIETONIZARE ȘI TRAFIC CONTROLAT ÎN ZONA CENTRALĂ, INCLUSIV AMENAJARE PISTE PENTRU BICICLETE PE TRASEELE PRIORITARE DIN PLANUL DE MOBILITATE, PUNCTE BIKE-SHARING, AMENAJARE ZONE VERZI, ZONE DE ODIHNĂ, ZONĂ SPECTACOLE, ZONĂ COMERȚ PENTRU EVENIMENTE, ILUMINAT ORNAMENTAL, WI-FI, INCLUSIV DOTĂRI ȘI ECHIPAMENTE

NOTĂ:

Conform Referatului DT nr. 13831/05.12.2023 (SRID nr. 1611/04.12.2023) emis de Direcția Tehnic Investiții, se aprobă emitere în regim de urgență Autorizație de construire pentru „Proiect pietonizare și trafic controlat în zona centrală, inclusiv amenajare piste pentru biciclete pe traseele prioritare din planul de mobilitate, puncte bike-sharing, amenajare zone verzi, zone de odihnă, zonă spectacole, zonă comerț pentru evenimente, iluminat ornamental, wi-fi, inclusiv dotări și echipamente”, conform Certificat de urbanism nr. 571/14.06.2023; până la finalizarea lucrărilor și semnarea Procesului Verbal de recepție a lucrării, documentația se va completa conform Legii 50/1991 republicată și completată, cu următoarele documente:

- aviz tehnic de conformitate;
- taxă timbru OAR;
- aviz de la Termo Prahova,
- plan de amplasament și delimitare a terenului vizat O.C.P.I. PRAHOVA,
- extras de carte funciară pentru informare, nu mai vechi de 30 de zile,
- documentația tehnică (în 2 ex. original) care va fi întocmită, semnată și verificată conform legii.

1. Primăria Municipiului Ploiești nu este responsabilă pentru eventualele prejudicii ulterioare, cauzate de existența la data emiterii actului, a unor litigii aflate pe rolul instanțelor judecătorești privind imobilul – teren și/sau construcții – aparținând exclusiv solicitantului.
2. Beneficiarul documentației și proiectantul construcției (șeful de proiect) răspund pentru exactitatea datelor și veridicitatea înscrisurilor cuprinse în documentația prezentată pentru autorizare.
3. Proiectantul răspunde pentru asigurarea calității documentației tehnice – DTAC, inclusiv a proiectului tehnic cu obligațiile ce-i revin.

Pe imobilul - teren și/sau construcții - situat în județul Prahova, municipiul Ploiești, cod poștal , **str. UNIRII, str. CONSTANTIN DOBROGEANU GHEREA, str. GHEORGHE LAZĂR, str. SLT. EROU CĂLIN CĂTĂLIN, str. MIHAIL KOGĂLNICEANU, BD. REPUBLICII.**

Cartea funciară: -

Fișa bunului imobil sau nr. Cadastral: -

- Lucrări în valoare de **47134399,83 lei**

În baza documentației tehnice - D.T. pentru autorizarea executării lucrărilor de construire (D.T.O.E.) nr. 101/2023 a fost elaborată de FIP CONSULTING S.R.L. cu sediul în județul , municipiul București, sector 3, oraș , comuna , satul , cod poștal , Str. Cluceru Udricani, nr. 20, bl. , sc. , et. 3, ap. , respectiv de Arh. Eugen Bănuță, arhitect cu drept de semnătură, înscris în Tabloul Național al Arhitecților cu nr. 4742, în conformitate cu prevederile Legii nr. 184/2001 privind organizarea și exercitarea profesiei de arhitect, republicată, aflat în evidența Filialei Teritoriale București a Ordinului Arhitecților din România.

CU PRIVIRE LA AUTORIZAREA EXECUTĂRII LUCRĂRILOR SE FAC URMĂTOARELE PRECIZĂRI:

A. Documentația tehnică – D.T. (D.T.A.C) – vizată spre neschimbare –, împreună cu toate avizele și acordurile obținute, precum și actul administrativ al autorității competente pentru protecția mediului, face parte integrantă din prezenta autorizație.

Nerespectarea întocmai a documentației – D.T. vizată spre neschimbare (inclusiv a avizelor și acordurilor obținute) constituie infracțiune sau contravenție, după caz, în temeiul prevederilor art. 24 alin.(1), respectiv ale art.26 alin.(1) din Legea nr.50/1991 privind autorizarea executării lucrărilor de construcții, republicată.

În conformitate cu prevederile art.7 alin.(15)-(15') din Legea nr.50/1991 și cu respectarea legislației pentru aplicarea Directivei Consiliului 85/337/CEE (Directiva EIA) privind evaluarea efectelor anumitor proiecte publice și private asupra mediului, în situația în care în timpul executării lucrărilor și numai în perioada de valabilitate a autorizației de construire survin modificări de temă privind lucrările de construcții autorizate, care conduc la necesitatea modificării acestora, titularul are obligația de a solicita o nouă autorizație de construire.

B. Titularul autorizației este obligat:

1. Să anunțe data începerii lucrărilor autorizate, prin trimiterea înștiințării conform formularului anexat autorizației (formularul –model F.17) la autoritatea administrației publice locale emitentă a autorizației.

2. Să anunțe data începerii lucrărilor autorizate, prin trimiterea înștiințării conform formularului anexat autorizației (formularul –model F.18) la Inspectoratul în Construcții al județului, împreună cu dovada achitării cotei legale de 0,1% din valoarea autorizată a lucrărilor de construcții și instalații aferente acestora.

3. Să anunțe data finalizării lucrărilor autorizate, prin trimiterea înștiințării, conform formularului anexat autorizației (formularul –model F.19) la Inspectoratul în Construcții al județului, odată cu convocarea comisiei de recepție.

4. Să păstreze pe șantier - în perfectă stare – autorizația de desființare și documentația tehnică –D.T. (D.T.A.C) vizată spre neschimbare, pe care le va prezenta la cererea organelor de control, potrivit Legii, pe toată durata executării lucrărilor.

5. În cazul în care, pe parcursul executării lucrărilor, se descoperă vestigii arheologice (fragmente de ziduri, ancadramente de goluri, fundații, pietre cioplite sau sculptate, oseminte, inventar monetar, ceramic etc.), să sisteze executarea lucrărilor, să ia măsuri de pază și de protecție și să anunțe imediat emitentul autorizației, precum și Direcția județeană pentru cultură, culte și patrimoniu cultural național.

6. Să respecte condițiile impuse de utilizarea și protejarea domeniului public, precum și de protecție a mediului, potrivit normelor generale și locale.

7. Să transporte la rampa Ecologica Boldesti-Scaieni materialele care nu se pot recupera sau valorifica, rămase în urma executării lucrărilor de desființare.

8. Să desființeze construcțiile provizorii de șantier în termen de ___ - ___ zile de la terminarea efectivă a lucrărilor.

9. La începerea execuției lucrărilor, să monteze la loc vizibil « Pancul de identificare a investiției » (vezi anexa 8 la normele metodologice).

10. La finalizarea execuției lucrărilor, să monteze « Plăcuța de identificare a investiției »

11. În situația nefinalizării lucrărilor în termenul prevăzut de autorizație, să solicite prelungirea valabilității acesteia, cu cel puțin 15 zile înaintea termenului de expirare a valabilității autorizației de desființare (inclusiv durata de execuție a lucrărilor).

12. Să prezinte “Certificatul de performanță energetică a clădirii” la efectuarea recepției la terminarea lucrărilor;

13. Să solicite “Autorizația de securitate la incendiu” după efectuarea recepției la terminarea lucrărilor sau înainte de punerea în funcțiune a clădirilor pentru care s-a obținut “Avizul de securitate la incendiu”;

14. Să regularizeze taxa de autorizare ce revine emitentului, precum și celelalte obligații de plată ce îi revin, potrivit legii, ca urmare a realizării investiției;

15. Să declare construcțiile proprietate particulară realizate, în vederea impunerii, la organele financiare teritoriale sau la unitățile subordonate acestora, după terminarea lor completă și nu mai târziu de 15 zile de la data expirării termenului de valabilitate a autorizației de desființare (inclusiv durata de execuție a lucrărilor).

C. Durata de execuție a lucrărilor este de 12 luni, calculate de la data începerii efective a lucrărilor (anunțată în prealabil), situație în care perioada de valabilitate a autorizației se extinde pe întreaga durată de execuție a lucrărilor autorizate.

D. Termenul de valabilitate a autorizației este de 12 luni de la data emiterii, interval de timp în care trebuie începute lucrările de execuție autorizate.

PRIMAR,
— ANDREI LIVIU VOLOSEVICI —



SECRETAR GENERAL,
MIHAELA-LUCIA CONSTANTIN

ARHITECT ȘEF,
VERONICA RĂDUNĂ

19 DEC. 2023
DIRECTOR GENERAL ADIUNCT,
RITA-MARCELA NEAGU

Taxa de autorizare în valoare de: scutit, conform art. 476 din codul fiscal.

Prezenta autorizație a fost transmisă solicitantului direct/prin poștă la data de _____, însoțită de () exemplar(e) din documentația tehnică, împreună cu avizele și acordurile obținute, vizate spre neschimbare.

Întocmit: Gabriela Grigoraș - consilier/ 18.12.2023 G.

Verificat: Șef Serviciu: Coca-Elena Pătrașcu

ROMÂNIA
JUDEȚUL PRAHOVA
PRIMĂRIA MUNICIPIULUI PLOIEȘTI
Nr. 310057 din 15.12.2023

AUTORIZAȚIE DE CONSTRUIRE
Nr. **631** din 20. DEC. 2023

26 NOV. 2024

Ca urmare a cererii adresate de MUNICIPIUL PLOIESTI
cu domiciliul / sediul în județul Prahova _municipiul/orașul/comuna Ploiești satul _ sectorul _
cod poștal _____ Piața Eroilor, nr. 1A, bl. -, sc. -, et. -, ap. - telefon/fax _____ e-mail _____
înregistrată la nr. 310057 din 15.12.2023
În conformitate cu prevederile Legii nr. 50/1991, privind autorizarea executării lucrărilor de construcții,
republicată, cu modificările și completările ulterioare,

SE AUTORIZEAZĂ
executarea lucrărilor de construire în regim de urgență pentru:

**PROIECT PIETONIZARE ȘI TRAFIC CONTROLAT ÎN ZONA CENTRALĂ, INCLUSIV
AMENAJARE PISTE PENTRU BICICLETE PE TRASEELE PRIORITARE DIN PLANUL
DE MOBILITATE, PUNCTE BIKE-SHARING, AMENAJARE ZONE VERZI, ZONE DE
ODIHNĂ, ZONĂ SPECTACOLE, ZONĂ COMERȚ PENTRU EVENIMENTE, ILUMINAT
ORNAMENTAL, WI-FI, INCLUSIV DOTĂRI ȘI ECHIPAMENTE**

NOTĂ:

Conform Referatului DT nr. 13831/05.12.2023 (SRID nr. 1611/04.12.2023) emis de Direcția Tehnic Investiții, se aprobă emitere în regim de urgență Autorizație de construire pentru „Proiect pietonizare și trafic controlat în zona centrală, inclusiv amenajare piste pentru biciclete pe traseele prioritare din planul de mobilitate, puncte bike-sharing, amenajare zone verzi, zone de odihnă, zonă spectacole, zonă comerț pentru evenimente, iluminat ornamental, wi-fi, inclusiv dotări și echipamente”, conform Certificat de urbanism nr. 571/14.06.2023; până la finalizarea lucrărilor și semnarea Procesului Verbal de recepție a lucrării, documentația se va completa conform Legii 50/1991 republicată și completată, cu următoarele documente:

- aviz tehnic de conformitate;
 - taxă timbru OAR;
 - aviz de la Termo Prahova,
 - plan de amplasament și delimitare a terenului vizat O.C.P.I. PRAHOVA,
 - extras de carte funciară pentru informare, nu mai vechi de 30 de zile,
 - documentația tehnică (în 2 ex. original) care va fi întocmită, semnată și verificată conform legii.
1. Primăria Municipiului Ploiești nu este responsabilă pentru eventualele prejudicii ulterioare, cauzate de existența la data emiterii actului, a unor litigii aflate pe rolul instanțelor judecătorești privind imobilul – teren și/sau construcții – aparținând exclusiv solicitantului.
 2. Beneficiarul documentației și proiectantul construcției (șeful de proiect) răspund pentru exactitatea datelor și veridicitatea înscrisurilor cuprinse în documentația prezentată pentru autorizare.
 3. Proiectantul răspunde pentru asigurarea calității documentației tehnice – DTAC, inclusiv a proiectului tehnic cu obligațiile ce-i revin.

Pe imobilul - teren și/sau construcții - situat în județul Prahova, municipiul Ploiești, cod poștal -, **str. UNIRII, str. CONSTANTIN DOBROGEANU GHEREA, str. GHEORGHE LAZĂR, str. SLT. EROU CĂLIN CĂTĂLIN, str. MIHAIL KOGĂLNICEANU, BD. REPUBLICII.**

Cartea funciară: -

Fișa bunului imobil - sau nr. Cadastral: -

- Lucrări în valoare de **47134399,83 lei**

În baza documentației tehnice - D.T. pentru autorizarea executării lucrărilor de construire (D.T.O.E.) nr. 101/2023 a fost elaborată de FIP CONSULTING S.R.L. cu sediul în județul -, municipiul București, sector 3, oraș -, comuna -, satul -, cod poștal -, Str. Cluceru Udricani, nr. 20, bl. -, sc. -, et. 3, ap. -, respectiv de Arh. Eugen Bănuță, arhitect cu drept de semnătură, înscris în Tabloul Național al Arhitecților cu nr. 4742, în conformitate cu prevederile Legii nr. 184/2001 privind organizarea și exercitarea profesiei de arhitect, republicată, aflat în evidența Filialei Teritoriale București a Ordinului Arhitecților din România.

CU PRIVIRE LA AUTORIZAREA EXECUTĂRII LUCRĂRILOR SE FAC URMĂTOARELE PRECIZĂRI:

A. Documentația tehnică – D.T. (D.T.A.C) – vizată spre neschimbare –, împreună cu toate avizele și acordurile obținute, precum și actul administrativ al autorității competente pentru protecția mediului, face parte integrantă din prezenta autorizație.

Nerespectarea întocmai a documentației – D.T. vizată spre neschimbare (inclusiv a avizelor și acordurilor obținute) constituie infracțiune sau contravenție, după caz, în temeiul prevederilor art. 24 alin.(1), respectiv ale art.26 alin.(1) din Legea nr.50/1991 privind autorizarea executării lucrărilor de construcții, republicată.

În conformitate cu prevederile art.7 alin.(15)-(15') din Legea nr.50/1991 și cu respectarea legislației pentru aplicarea Directivei Consiliului 85/337/CEE (Directiva EIA) privind evaluarea efectelor anumitor proiecte publice și private asupra mediului, în situația în care în timpul executării lucrărilor și numai în perioada de valabilitate a autorizației de construire survin modificări de temă privind lucrările de construcții autorizate, care conduc la necesitatea modificării acestora, titularul are obligația de a solicita o nouă autorizație de construire.

B. Titularul autorizației este obligat:

1. Să anunțe data începerii lucrărilor autorizate, prin trimiterea înștiințării conform formularului anexat autorizației (formularul –model F.17) la autoritatea administrației publice locale emitentă a autorizației.

2. Să anunțe data începerii lucrărilor autorizate, prin trimiterea înștiințării conform formularului anexat autorizației (formularul –model F.18) la Inspectoratul în Construcții al județului, împreună cu dovada achitării cotei legale de 0,1% din valoarea autorizată a lucrărilor de construcții și instalații aferente acestora.

3. Să anunțe data finalizării lucrărilor autorizate, prin trimiterea înștiințării, conform formularului anexat autorizației (formularul –model F.19) la Inspectoratul în Construcții al județului, odată cu convocarea comisiei de recepție.

4. Să păstreze pe șantier - în perfectă stare – autorizația de desființare și documentația tehnică –D.T. (D.T.A.C) vizată spre neschimbare, pe care le va prezenta la cererea organelor de control, potrivit Legii, pe toată durata executării lucrărilor.

5. În cazul în care, pe parcursul executării lucrărilor, se descoperă vestigii arheologice (fragmente de ziduri, ancadramente de goluri, fundații, pietre cioplite sau sculptate, oseminte, inventar monetar, ceramic etc.), să sisteze executarea lucrărilor, să ia măsuri de pază și de protecție și să anunțe imediat emitentul autorizației, precum și Direcția județeană pentru cultură, culte și patrimoniu cultural național.

6. Să respecte condițiile impuse de utilizarea și protejarea domeniului public, precum și de protecție a mediului, potrivit normelor generale și locale.

7. Să transporte la rampa Ecologica Boldesti-Scaieni materialele care nu se pot recupera sau valorifica, rămase în urma executării lucrărilor de desființare.

8. Să desființeze construcțiile provizorii de șantier în termen de __ - __ zile de la terminarea efectivă a lucrărilor.

9. La începerea execuției lucrărilor, să monteze la loc vizibil « Pancoul de identificare a investiției » (vezi anexa 8 la normele metodologice).

10. La finalizarea execuției lucrărilor, să monteze « Plăcuța de identificare a investiției »

11. În situația nefinalizării lucrărilor în termenul prevăzut de autorizație, să solicite prelungirea valabilității acesteia, cu cel puțin 15 zile înaintea termenului de expirare a valabilității autorizației de desființare (inclusiv durata de execuție a lucrărilor).

12. Să prezinte “Certificatul de performanță energetică a clădirii” la efectuarea recepției la terminarea lucrărilor;

13. Să solicite “Autorizația de securitate la incendiu “ după efectuarea recepției la terminarea lucrărilor sau înainte de punerea în funcțiune a clădirilor pentru care s-a obținut “Avizul de securitate la incendiu”;

14. Să regularizeze taxa de autorizare ce revine emitentului, precum și celelalte obligații de plată ce îi revin, potrivit legii, ca urmare a realizării investiției;

15. Să declare construcțiile proprietate particulară realizate, în vederea impunerii, la organele financiare teritoriale sau la unitățile subordonate acestora, după terminarea lor completă și nu mai târziu de 15 zile de la data expirării termenului de valabilitate a autorizației de desființare (inclusiv durata de execuție a lucrărilor).

C. Durata de execuție a lucrărilor este de 12 luni, calculate de la data începerii efective a lucrărilor (anunțată în prealabil), situație în care perioada de valabilitate a autorizației se extinde pe întreaga durată de execuție a lucrărilor autorizate.

D. Termenul de valabilitate a autorizației este de 12 luni de la data emiterii , interval de timp în care trebuie începute lucrările de execuție autorizate.

**PRIMAR,
ANDREI LIVIU VOLOSEVICI**



**SECRETAR GENERAL,
MIHAELA LUCIA CONSTANTIN**

**ARHITECT ȘEF,
VERONICA RĂDUNĂ**

19 DEC. 2023
**DIRECTOR GENERAL ADJUNCT,
RITA-MARCELA NEAGU**

19.12.2023

Taxa de autorizare în valoare de: scutit, conform **art. 476 din codul fiscal**.

Prezenta autorizație a fost transmisă solicitantului direct/prin poștă la data de _____, însoțită de () exemplar(e) din documentația tehnică, împreună cu avizele și acordurile obținute, vizate spre neschimbare.

Întocmit: Gabriela Grigoraș - consilier/ 18.12.2023 *Ga.*

Verificat: Șef Serviciu: Coca-Elena Pătrașcu

26 NOV. 2024

Anexa la Autorizatia de construire Nr. 631 din 20-12-2023

In conformitate cu prevederile Legii nr. 50/1991 privind autorizarea executarii lucrarilor de constructii, cu modificarile si completarile ulterioare,

**SE PRELUNGESTE VALABILITATEA
AUTORIZATIEI DE CONSTRUIRE**

de la data de 20-12-2024 pana la data de 19-12-2026

Dupa aceasta data, o noua prelungire a valabilitatii nu este posibila solicitantul urmand sa obtina, in conditiile legii, o alta autorizatie de construire.

**PRIMAR,
MIHAI-LAURENTIU POLITEANU**



**SECRETAR GENERAL,
MIHAELA-LUCIA CONSTANTIN**

**ARHITECT SEF,
VERONICA RADUNA**

15. NOV. 2024

**DIRECTOR GENERAL ADJUNCT,
RITA-MARCELA NEAGU**

14.11.2024

Data prelungirii valabilitatii 13-11-2024

Achitat taxa de lei, conform chitantei nr. din

Transmis solicitantului la data de direct/prin posta.

Intocmit: ANTON MARIA FLORENTINA - CONSILIER., 14-11-2024

Verificat: COCA-ELENA PATRASCU - SEF SERVICIU

